

BEITRÄGE ZUR STATISTIK DES LANDES NORDRHEIN-WESTFALEN


HERAUSGEGEBEN VOM STATISTISCHEN LANDESAMT NORDRHEIN-WESTFALEN



Heft 85

Die Bundestagswahl am 15. September 1957
in Nordrhein-Westfalen

Düsseldorf 1958



BEITRÄGE ZUR STATISTIK DES LANDES NORDRHEIN-WESTFALEN

HERAUSGEGEBEN VOM STATISTISCHEN LANDESAMT NORDRHEIN-WESTFALEN



Heft 85

Die Bundestagswahl am 15. September 1957
in Nordrhein-Westfalen

Düsseldorf 1958

Herausgegeben vom Statistischen Landesamt Nordrhein-Westfalen
Düsseldorf, Heinrichstraße 57 - Fernruf 66021
Nachdruck, auch im Auszug, nur mit Quellenangabe gestattet.

Vorwort

Mit dem vorliegenden Heft wird die Reihe der Veröffentlichungen fortgesetzt, die über die Ergebnisse der durchgeführten Wahlen in gebietlicher Feingliederung berichtet. Es werden hiermit die Resultate der Wahl zum 3. Deutschen Bundestag in den Wahlkreisen, kleineren Verwaltungsbezirken und Gemeinden des Landes Nordrhein-Westfalen veröffentlicht.


In den Vorbemerkungen findet der Benutzer zum Zwecke des Vergleichs in zusammengefaßter Form auch Zahlen voraufgegangener Wahlen.

Das vorliegende Heft wurde in der von Regierungsrätin Maria Lövenich geleiteten Abteilung "Sozial-, Rechts- und Kulturwesen, Wahlen" zusammengestellt.

Düsseldorf, im Februar 1958

Statistisches Landesamt
Nordrhein-Westfalen

E. C. Chandon



Inhalt

	Seite
Vorbemerkung	2
Tabellenteil	
1. Ergebnisse der Bundestagswahl am 15.9.1957 in den Wahlkreisen Nordrhein-Westfalens	10
2. Ergebnisse der Bundestagswahl am 15.9.1957 in den Gemeinden Nordrhein-Westfalens (Zweitstimmen)	
Reg. - Bez. Düsseldorf	14
" " Köln	26
" " Aachen	36
" " Münster	48
" " Detmold	60
" " Arnsberg	84
Anhang :	
Alphabetisches Gemeindeverzeichnis	108

Vorbemerkung

Zur Sitzverteilung im Bundestag

Für die Wahl zum 3. Bundestag hatte Geltung das Bundeswahlgesetz (BWG) vom 7. 5. 1956 (BGBl. I S. 383). Die im § 53 dieses Gesetzes geforderte Bundeswahlordnung (BWO) zur Durchführung der wahlgesetzlichen Bestimmungen wurde am 16. 5. 1957 (BGBl. I S. 441) verkündet.

Das Bundesgebiet (Wahlgebiet) war in 247 Wahlkreise (einschl. Saarland) eingeteilt; davon entfielen auf Nordrhein-Westfalen insgesamt 66. In jedem Wahlkreis war ein Abgeordneter zu wählen. Gewählt war der Bewerber, der die meisten Erststimmen auf sich vereinigte (§ 5 BWG). Insoweit war das zur Bundestagswahl 1957 anzuwendende Wahlsystem gegenüber dem für 1953 geltenden Recht unverändert geblieben. Die Ermittlung der weiteren 247 nach Landeslisten zu besetzenden Sitze des Bundestags erfolgte dagegen in anderer Weise als 1953. Während bei der Wahl im Jahre 1953 jedes Land eine feste Sitzzahl hatte - unabhängig von den Stimmzahlen - bildeten 1957 die von jedem Land nach § 6 Abs. 4 BWG bereinigten gültigen Stimmzahlen die Grundlage für die Verteilung, die unter Zuhilfenahme des d'Hondtschen Höchstzahlverfahrens vorgenommen wurde. Es fand damit die derzeitige Bevölkerungssituation in den einzelnen Ländern Berücksichtigung. Des weiteren wirkte sich die Wahlbeteiligung aus, die immerhin beachtliche Unterschiede aufweist von Land zu Land. Baden-Württemberg liegt z. B. mit einer Beteiligung von 84,3 vH um 3,5 Punkte unter dem Bundesdurchschnitt von 87,8 vH. Das Saarland übersteigt mit 89,3 vH den Bundesdurchschnitt um 1,5 Punkte. Darüber hinaus wurden die Sitzzahlen der einzelnen Länder mitbestimmt durch den unterschiedlich hohen Anteil an gültigen Wählerstimmen derjenigen Parteien, die unter die Sperrklausel des § 6 Abs. 4 BWG fielen. Diese besagt, daß Parteien, die im Wahlgebiet nicht 5 vH aller Stimmen erreichen oder in mindestens drei Wahlkreisen einen Sitz erringen, von der Zuteilung von Abgeordneten-sitzen ausgeschlossen sind. In Nordrhein-Westfalen fanden beispielsweise nur 4,2 vH aller gültigen Wählerstimmen keine Berücksichtigung wegen der Sperrklausel, in Bayern waren es dagegen 11,0 vH

Sitzverteilung im Bundestag nach den Wahlen vom 15.9.1957 und 6.9.1953 nach Ländern und Parteien

Land		Sitze							Wahlberechtigte	Gültige Stimmen	
		CDU/CSU	SPD	FDP	DP	GB/BHE	Z	insgesamt			
		Anzahl									vH
Schleswig-Holstein	1957	14	7	1	1	-	-	23	4,6	4,4	4,4
	1953	14	7	1	1	3	-	26	5,3	4,7	4,9
Hamburg	1957	7	9	2	1	-	-	19	3,8	3,8	3,9
	1953	7	7	2	2	-	-	18	3,7	3,8	3,8
Niedersachsen	1957	27	22	4	8	-	-	61	12,3	12,5	12,8
	1953	25	21	5	8	7	-	66	13,6	13,3	13,7
Bremen	1957	2	3	-	1	-	-	6	1,2	1,3	1,3
	1953	2	3	-	1	-	-	6	1,2	1,3	1,3
Nordrhein-Westfalen	1957	87	54	11	2	-	-	154	31,0	29,4	29,6
	1953	73	47	12	1	3	2	138	28,3	29,1	29,2
Hessen	1957	20	19	4	3	-	-	46	9,3	9,1	9,1
	1953	15	16	9	1	3	-	44	9,0	9,3	9,3
Rheinland-Pfalz	1957	18	10	3	-	-	-	31	6,2	6,3	6,4
	1953	18	9	4	-	-	-	31	6,4	6,4	6,4
Baden-Württemberg	1957	37	18	11	1	-	-	67	13,5	13,7	13,1
	1953	38	16	9	1	3	-	67	13,8	13,7	13,0
Bayern	1957	53	25	4	-	-	-	82	16,5	17,6	17,6
	1953	52	25	6	-	8	-	91	18,7	18,4	18,4
Saarland	1957	5	2	1	-	-	-	8	1,6	1,9	1,8
	1953	-	-	-	-	-	-	-	-	-	-
Bundesgebiet	1957	270	169	41	17	-	-	497	100,0	100,0	100,0
	1953	244	151	48	15	27	2	487	100,0	100,0	100,0

bei einem Bundesdurchschnitt von 6,9 vH. Aus diesen Gegebenheiten erklären sich auch die unterschiedlichen Anteile der Länder zwischen den Gesamtzahlen für das Bundesgebiet bei den Bundestagsitzungen, Wahlberechtigten und gültigen Stimmen. Nordrhein-Westfalen hat wegen seiner über dem Durchschnitt liegenden Wahlbeteiligung sowie dem relativ geringen Stimmenabzug auf Grund der Sperrklausel des § 6 Abs. 4 BWG einen relativ günstigen Sitzanteil im Bundestag erzielt. Für Bayern ergibt sich dagegen im Vergleich zu seinem Stimmenanteil im Bundesgebiet ein ungünstigeres Verhältnis bei der Sitzzahl im Bundesparlament, was hauptsächlich zurückzuführen ist auf den hohen Anteil der unter die Sperrklausel fallenden Stimmen in diesem Lande.

In Nordrhein-Westfalen waren am 15. 9. 1957 insgesamt 10,4 Mill. Männer und Frauen wahlberechtigt. Von ihrem Wahlrecht machten Gebrauch insgesamt 9 158 928 Personen, das sind 88,5 vH aller Wahlberechtigten. Insgesamt 8 475 723 gültige Stimmen wurden in die Berechnung der Sitzzahlen einbezogen. 379 548 Stimmen blieben unberücksichtigt, weil diese solchen Parteien zufielen, auf die die oben erwähnte Sperrklausel Anwendung fand. Mit den rd. 8,5 Mill. Stimmen erhielt Nordrhein-Westfalen 154 Sitze im Bundestag. Von den 66 nach dem Erststimmenergebnis zu verteilenden Sitzen erhielt die CDU 53, die SPD 13. Von den nordrhein-westfälischen Landeslistenentsandte die CDU 34, die SPD 41, die FDP 11 und die DP 2 Abgeordnete in den Bundestag.

Zum Wahlergebnis in Nordrhein-Westfalen

Für die Wahl zum 3. Bundestag waren in Nordrhein-Westfalen Kreiswahlvorschläge bzw. Landeslisten folgender Parteien zugelassen:

Christlich-Demokratische Union	CDU
Sozialdemokratische Partei Deutschlands	SPD
Freie Demokratische Partei	FDP
Gesamtdeutscher Block/BHE	GB/BHE
Deutsche Partei (Deutsche Partei/Freie Volkspartei)	DP
Föderalistische Union (Bayernpartei/Zentrum)	FU/Zentrum
Bund der Deutschen, Partei für Einheit, Frieden und Freiheit	BdD
Deutsche Reichs-Partei	DRP
Deutscher Mittelstand	Mittelstand
Deutsche Gemeinschaft	DG

Stimmenanteile der Parteien bei den Wahlen
in Nordrhein-Westfalen 1953 und 1957

Wahlvorschlag	Bundestagswahl			
	1953		1957	
	abgegebene gültige			
	Erststimmen	Zweitstimmen	Erststimmen	Zweitstimmen
vH				
CDU	50,6	48,9	55,0	54,4
SPD	32,6	31,9	34,1	33,5
FDP	8,5	8,5	5,9	6,3
GB/BHE	2,5	2,7	2,3	2,5
DP	0,9	1,0	1,2	1,6
FU/Zentrum	0,7	2,7	0,8	0,8
BdD	-	-	0,1	0,1
DRP	0,1	-	0,6	0,6
Mittelstand	-	-	0,0	0,2
DG	-	-	0,0	-
DNS	0,0	-	-	-
DVP	1,3	1,4	-	-
Parteilos	-	-	0,0	-
KPD	2,8	2,9	-	-

Das Wahlergebnis nach Erst- und Zweitstimmen betrachtet, läßt folgende Tendenz erkennen: bei den Erststimmen ist gegenüber den Zweitstimmen eine etwas stärkere Konzentration auf CDU und SPD auf Kosten der übrigen Wahlvorschläge festzustellen. CDU und SPD vereinigen mit 55,0 bzw. 34,1 vH 89,1 vH aller Erststimmen auf sich (1953: 83,2 vH). Von den Zweitstimmen erhielt die CDU 54,4 vH, die SPD 33,5 vH, somit fielen diesen Parteien hier nur 87,9 vH (1953: 80,8 vH) zu.

In der Höhe differieren die Anteile der Erststimmen und der Zweitstimmen der einzelnen Wahlvorschläge 1957 um weniger als 1 vH. Der Teil der Wähler, der sich mit seiner Zweitstimme für eine andere Partei entschied als die, welche er mit seiner Erststimme unterstützte, ist danach recht klein. Bedenkt man, daß immerhin 0,9 vH mehr ungültige Zweitstimmen als Erststimmen abgegeben wurden, so ist von der Möglichkeit des Stimmenwechsels relativ selten Gebrauch gemacht worden.

In die Darlegungen zur Position der einzelnen Parteien wird im folgenden lediglich das Zweitstimmen-Ergebnis einbezogen, da dieses in erster Linie die Entscheidungen der Wähler für Parteien widerspiegelt.

Mit 54,4 vH aller Zweitstimmen erhielt die CDU bei der Wahl am 15.9.1957 zum ersten Mal in Nordrhein-Westfalen die absolute Mehrheit; 1953 war es mit 48,9 vH nur eine relative. Sie erhielt im September 1957 4,8 Mill. Stimmen gegenüber nur 2,9 Mill. bei den Kommunalwahlen im Oktober 1956.

Die SPD vereinigte mit 3,0 Mill. ein Drittel der gültigen Stimmen auf sich. Gegenüber 1953 verbesserte sie ihre Quote um 1,6 vH. Im Vergleich zu den Kommunalwahlen vom Oktober 1956 mußte diese Partei einen um 11 Punkte niedrigeren Stimmenanteil verbuchen.

Stimmenanteile der Parteien bei den Wahlen in Nordrhein-Westfalen
seit 1953 nach Regierungsbezirken

Verwaltungsbezirk	Wahlbeteiligung	Abgegebene gültige Stimmen						
		CDU	SPD	FDP	GE/BHE	FU/ Zentrum	Son- stige 5)	
vH								
Nordrhein-Westfalen . . .	1953 1)	86,0	48,9	31,9	8,5	2,7	2,7	5,3
	1954 2)	72,6	41,3	34,5	11,5	4,6	4,0	4,1
	1956 3)	76,9	38,2	44,2	9,6	2,8	4,0	1,2
	1957 4)	88,5	54,4	33,5	6,3	2,5	0,8	2,5
Reg.-Bez. Düsseldorf . . .	1953 1)	84,0	47,9	31,8	8,5	2,1	3,0	6,7
	1954 2)	69,6	39,0	35,3	12,3	3,8	4,4	5,2
	1956 3)	75,0	37,3	46,2	9,6	2,4	3,4	1,1
	1957 4)	87,4	54,1	34,0	6,7	2,2	0,7	2,3
Reg.-Bez. Köln	1953 1)	83,9	55,2	27,3	9,2	2,6	1,5	4,2
	1954 2)	66,7	48,4	29,2	12,2	5,1	2,1	3,0
	1956 3)	71,9	43,2	39,9	9,9	3,2	2,1	1,7
	1957 4)	87,3	60,6	27,3	6,6	2,6	0,4	2,5
Reg.-Bez. Aachen	1953 1)	87,2	63,3	24,1	6,7	1,3	1,1	3,5
	1954 2)	75,0	58,7	25,3	8,4	2,2	2,4	3,0
	1956 3)	79,2	50,8	34,7	8,2	1,0	3,8	1,5
	1957 4)	90,5	67,7	24,1	4,6	1,4	0,4	1,8
Reg.-Bez. Münster	1953 1)	88,1	53,2	29,1	4,8	3,0	5,6	4,3
	1954 2)	76,7	45,8	29,3	6,7	5,1	8,9	4,2
	1956 3)	80,6	41,6	39,2	5,6	3,3	9,8	0,5
	1957 4)	90,1	58,8	30,6	4,0	2,6	2,0	2,0
Reg.-Bez. Detmold	1953 1)	88,8	42,0	35,0	11,9	4,7	2,4	4,0
	1954 2)	77,7	35,1	38,2	14,4	7,2	3,5	1,6
	1956 3)	80,3	32,5	43,7	14,3	4,8	4,0	0,7
	1957 4)	90,5	46,9	35,9	8,1	4,0	0,8	4,3
Reg.-Bez. Arnsberg	1953 1)	87,1	44,1	36,5	9,3	2,6	1,8	5,7
	1954 2)	75,1	36,6	39,7	12,2	4,6	2,3	4,6
	1956 3)	78,1	34,4	48,9	10,3	2,6	2,2	1,6
	1957 4)	88,4	48,5	39,3	6,4	2,6	0,6	2,6

1) Bundestagswahl (Zweitstimmen). - 2) Landtagswahl. - 3) Kommunalwahl. - 4) Bundestagswahl (Zweitstimmen). - 5) Jeder der hier zusammengefaßten Wahlvorschläge erreicht für sich 5 vH oder weniger im Land bzw. in den einzelnen Regierungsbezirken.

Die FDP erzielte mit 6,3 vH (0,6 Mill. Wähler) den bisher niedrigsten Stimmenanteil in Nordrhein-Westfalen seit 1948.

GB/BHE, DP, FU/Zentrum, BdD, DRP und Mittelstand blieben sämtlich mit ihrem Stimmenanteil unter 5 vH. Auf diese Wahlvorschläge zusammen kamen 5,8 vH aller Wählerstimmen.

Die Wahlergebnisse vom September 1957 in den größeren Verwaltungsbezirken des Landes, verglichen mit den Ergebnissen der Jahre 1953, 1954 und 1956, weisen in den Tendenzen in diesen Gebietsteilen keine Abweichungen auf gegenüber den Gesamtzahlen.

Die CDU verbesserte in allen Gebietsteilen ihre Position gegenüber dem Höchststand von 1953, nachdem sie bei der Landtagswahl 1954, mehr noch bei den Kommunalwahlen 1956 Anteilverluste zu verbuchen hatte.

Die SPD hat in vier von sechs Regierungsbezirken 1957 eine gegenüber 1953 verbesserte Position erzielt. In den Regierungsbezirken Köln und Aachen blieb ihr Stimmenanteil dagegen 1957 gegenüber 1953 unverändert. In allen Regierungsbezirken liegt ihre Quote nach der Bundestagswahl allerdings beachtlich unter dem bei den Kommunalwahlen 1956 erzielten Höchststand. Auch blieb sie in sämtlichen Gebietsteilen, außer im Regierungsbezirk Münster, mit der Stimmenquote hinter dem Ergebnis der Landtagswahl von 1954 zurück.

Für die FDP bleibt festzustellen, daß sie im September 1957 einheitlich in allen Regierungsbezirken den niedrigsten Stimmenanteil im Vergleich mit den Ergebnissen der übrigen seit 1953 durchgeführten Wahlen zu verzeichnen hat. Seit der Landtagswahl 1954 ist ihre Quote rückläufig.

Die Anteilziffer des GB/BHE ist, wie im Gesamtergebnis des Landes, auch in den einzelnen Regierungsbezirken gegenüber 1953 nicht wesentlich verändert. Gemessen an dem Stand von 1954 hat diese Partei allerdings in sämtlichen Regierungsbezirken beachtliche Stimmenanteile verloren.

Das Zentrum blieb mit Ausnahme des Regierungsbezirks Münster in allen Landesteilen unter 1 vH; in Münster fielen dieser Partei 2 vH aller Stimmen zu. Mit diesen Anteilen erreichte das Zentrum einheitlich in allen Regierungsbezirken seinen bisher niedrigsten Stand.

Ergebnis der Bundestagswahl vom 15. September 1957
in Nordrhein-Westfalen nach Gemeindegrößenklassen

Größenklasse	Wahlberechtigte	Wähler	Gültige Zweitstimmen										
			insgesamt	davon									Mittelstand
				CDU	SPD	FDP	GB/BHE	DP	FU/Zentrum	BdD	DRP		
Gemeinden mit Einwohnern													
weniger als 3 000 ¹⁾	Anzahl vH	1 099 513 10,6	998 001 90,8	968 742 100	600 818 62,0	234 684 24,2	52 249 5,4	33 061 3,4	23 001 2,4	14 545 1,5	787 0,1	7 827 0,8	1 770 0,2
3 000 b.u. 20 000 ¹⁾	Anzahl vH	2 159 792 20,9	1 948 242 90,2	1 888 707 100	1 097 732 58,1	543 692 28,9	110 704 5,8	62 902 3,3	31 036 1,6	25 387 1,3	1 742 0,1	12 329 0,7	3 183 0,2
20 000 b.u. 50 000 ¹⁾	Anzahl vH	1 407 013 13,6	1 241 633 88,2	1 205 891 100	634 939 52,7	417 227 34,6	80 327 6,7	35 063 2,9	17 111 1,4	9 145 0,7	1 182 0,1	8 839 0,7	2 058 0,2
50 000 b.u. 100 000 ¹⁾	Anzahl vH	734 322 7,1	645 214 87,9	620 026 100	312 618 50,4	237 277 38,3	37 382 6,0	15 421 2,5	8 355 1,4	3 049 0,5	788 0,1	4 339 0,7	797 0,1
100 000 und mehr ²⁾	Anzahl vH	4 735 987 45,7	4 109 880 86,8	3 957 894 100	2 022 362 51,1	1 493 688 37,7	257 916 6,5	73 401 1,9	57 275 1,4	18 705 0,5	5 233 0,1	23 148 0,6	6 166 0,2
Briefwahl ³⁾	Anzahl vH	215 958 2,1	215 958 100	214 011 100	145 527 68,0	39 048 18,2	16 203 7,6	5 080 2,4	4 552 2,1	1 732 0,8	158 0,1	1 273 0,6	438 0,2
Nordrhein-Westfalen	Anzahl vH	10 352 585 100	9 158 928 88,5	8 855 271 100	4 813 996 54,4	2 965 616 33,5	554 781 6,3	224 928 2,5	141 330 1,6	72 563 0,8	9 890 0,1	57 755 0,6	14 412 0,2

1) Ohne Briefwahl. - 2) Einschl. Briefwahl. - 3) Ergebnis der Briefwahl der Gemeinden mit unter 100 000 Einwohnern.

Das Wahlergebnis zur 3. Bundestagswahl, gegliedert nach Gemeindegrößenklassen, zeigt für die großen Parteien wieder die bereits bei anderen Wahlen festgestellten Tendenzen. Die CDU-Anteile sind am größten je kleiner die Gemeinden sind; umgekehrt wachsen die SPD-Anteile mit der Größe der Gemeinwesen. Eine Ausnahme bildet die Klasse der Gemeinden mit 50- bis unter 100 000 Einwohnern. Die Wähler haben sich hier noch um ein geringes SPDfreundlicher gezeigt, bzw. sind der CDU gegenüber zurückhaltender gewesen als die Einwohner der Großstädte. Abweichend von den Ergebnissen früherer Wahlen sind der FDP 1957 in den Gemeinden unter 20 000 Einwohner unter dem Durchschnitt liegende Anteile zugefallen. In den Gemeinwesen mit 20- bis 50 000 Einwohnern hat diese Partei 1957 und auch früher den höchsten Stimmenanteil erzielt. In der Gruppe der Gemeinden mit 50- bis 100 000 Einwohnern ist der Anteil der FDP wie bei den bisherigen Wahlen auch 1957 unterdurchschnittlich. In den Großstädten erzielte sie 1957 eine etwas über dem Durchschnitt liegende Quote entgegen den bisherigen Beobachtungen. Bei allen übrigen Parteien nahmen 1957 die Stimmenanteile mit zunehmender Größe der Gemeinden ab. In den Großstädten sind 89 vH aller Wählerstimmen konzentriert auf CDU und SPD; in den Gemeinden unter 3 000 Einwohner liegt dieser Anteil nur bei 86 vH.

Zur Briefwahl

Das Bundeswahlgesetz vom 17.5.1956 sieht im § 15 vor, daß, wer einen Wahlschein hat, an der Wahl des Wahlkreises, in dem der Wahlschein ausgestellt ist

- a) durch Stimmabgabe in einem beliebigen Wahlbezirk des Wahlkreises oder
- b) durch Briefwahl

teilnehmen kann. Diese Bestimmung stellt eine Beschränkung bei der Ausübung des Wahlrechts gegenüber der bisherigen Regelung insofern dar, als der Wahlschein nur zur Wahl in einem bestimmten Wahlkreis berechtigt. Bisher war es möglich, mit dem Wahlschein an einem beliebigen Ort im Wahlgebiet (Bundesgebiet) zu wählen. Andererseits bringt diese gesetzliche Bestimmung eine Erweiterung mit sich; durch die Einführung der Briefwahl können auch Personen, die sich am Wahltag außerhalb ihres Wahlkreises aufhalten oder krank und bettlägerig sind, ihr Wahlrecht ausüben, und zwar mit Hilfe des sog. Wahlbriefes. Dieser ist dem zuständigen Kreiswahlleiter am Wahltag bis 18 Uhr zu übergeben bzw. durch die Post zuzusenden.

Von der Möglichkeit, das Wahlrecht durch Briefwahl auszuüben, haben in Nordrhein-Westfalen insgesamt 482 508 Personen Gebrauch gemacht, das sind gut 5 vH aller Wähler.

Die beim Kreiswahlleiter eingerichteten Briefwahlvorstände hatten die Aufgabe, das Ergebnis der Briefwahl getrennt von dem Ergebnis in den Wahlbezirken für den Wahlkreis insgesamt zu ermitteln. Da die Stimmen der Briefwähler somit nur auf Wahlkreisebene festgestellt wurden - vielfach bilden mehrere kleinere Verwaltungsbezirke einen Wahlkreis - ist eine Zuordnung dieser Stimmen bei den kleineren Verwaltungsbezirken bzw. kreisangehörigen Gemeinden nicht möglich. Für die Mehrzahl der kreisfreien Städte liegen die Zahlen jedoch vor.


Das Ergebnis der Briefwahl zeigt im Vergleich zum Gesamtergebnis für das Land einige beachtliche Abweichungen:

Partei	Gültige Zweitstimmen	
	Briefwahl	Landesdurchschnitt
	vH	
CDU	66,9	54,4
SPD	19,7	33,5
FDP	8,2	6,3
GB/BHE	1,8	2,5
DP	2,0	1,6
FU/Zentrum . .	0,6	0,8
BdD	0,1	0,1
DRP	0,5	0,6
Mittelstand .	0,2	0,2

CDU, FDP und DP erhielten aus diesem Wählerkreis höhere Stimmenquoten als aus der gesamten Wählerschaft. Die SPD, der GB/BHE, das Zentrum und die DRP partizipierten an diesen Wählerstimmen teils weit unter dem Landesdurchschnitt liegend.

Repräsentative Wahlstatistik

Über die Ergebnisse der repräsentativen Auszählungen gemäß § 52 Abs. 2 BWG, die bei der Bundestagswahl 1957 in gleicher Weise wie 1953 durchgeführt wurden, wird berichtet im Heft 11, Jahrgang 1957, der Zeitschrift "Statistische Rundschau für das Land Nordrhein-Westfalen". Die Statistik bringt Angaben über die Wähler, Nichtwähler und die Art der Stimmabgabe nach Geschlecht und Alter. Des weiteren wird aufgezeigt, welche Kombinationen bei Erst- und Zweitstimmengewählt wurden.



Tabellenteil

1. Ergebnisse der Bundestagswahl am

Wahlkreis	Name	Wahlberechtigte	Wähler	Wahlteilnahme in %	des im Wahlkreises erfolgreichen Bewerbers		Ins- gesamt	CDU	Anzahl	VH
					Partei- zugehörigkeit	Erst- stimmen				
60	Aachen-Stadt	110 155	97 028	88,1	58 934	CDU	94 213	58 902	62,5	
61	Aachen-Land	164 974	149 379	90,5	88 930	CDU	144 125	88 674	61,5	
62	Geltenkirchen- Erkelenz-Tüllich	167 096	152 799	91,4	107 481	CDU	147 907	106 525	72,0	
63	Düren-Monschau- Schleiden	146 989	133 838	91,1	94 917	CDU	129 853	95 124	73,3	
64	Bergheim-Buskirichen	131 551	119 790	91,1	71 615	CDU	115 585	71 800	62,1	
65	Köln-Land	121 428	108 619	89,5	62 073	CDU	105 379	61 775	58,6	
66	Köln I	172 257	143 991	83,6	82 313	CDU	138 016	80 393	58,3	
67	Köln II	196 266	164 993	84,1	97 883	CDU	158 842	94 927	59,8	
68	Köln III	165 054	139 550	84,5	75 044	CDU	134 052	73 680	55,0	
69	Bonn-Stadt und-Land	218 262	192 357	88,1	129 273	CDU	185 277	122 192	65,9	
70	Stegkreis	151 784	136 358	89,8	86 979	CDU	131 909	86 218	65,4	
71	Oberbergischer Kreis	87 374	77 067	88,2	42 107	CDU	74 800	37 506	50,2	
72	Rheinisch-Bergischer Kreis	125 283	112 432	89,7	70 752	CDU	109 281	70 075	64,1	
73	Rhein-Wupper-Kreis- Leverkusen	174 714	153 669	88,0	84 344	CDU	149 283	83 726	56,1	
74	Remscheid-Solingen	209 239	183 360	87,6	90 526	CDU	177 412	87 309	49,2	
75	Wuppertal I	152 145	129 529	85,1	67 170	CDU	125 127	63 556	50,8	
76	Wuppertal II	148 486	127 176	85,6	65 612	CDU	123 022	61 798	50,2	
77	Düsseldorf-Mettmann	199 286	174 616	87,6	92 957	CDU	170 167	89 321	52,5	
78	Düsseldorf I	233 887	206 132	88,1	120 095	CDU	198 488	115 019	57,9	
79	Düsseldorf II	239 464	208 121	86,9	106 797	CDU	199 598	103 162	51,7	
80	Neub-Gravenbroich	164 051	144 882	88,3	94 587	CDU	140 600	93 904	66,8	
81	Krefeld	144 626	127 015	87,8	71 464	CDU	122 297	69 949	57,2	
82	Rheydt-Mönchen- Gladbach-Viersen	191 197	166 837	87,3	106 390	CDU	161 118	104 802	65,0	
83	Kempen-Krefeld	129 030	116 748	90,5	74 404	CDU	113 203	73 946	65,3	
84	Moers	189 862	168 313	88,7	83 255	CDU	164 089	82 642	50,4	
85	Geldern-Kleve	105 901	99 036	93,5	73 282	CDU	96 859	73 063	75,4	
86	Hees-Dinslaken	125 692	111 479	88,7	54 714	CDU	108 440	53 952	49,8	
87	Oberhausen	165 125	144 637	87,6	76 337	CDU	137 870	75 319	54,6	
88	Mülheim	123 336	108 107	87,7	48 236	CDU	104 748	46 694	44,6	
89	Essen I	188 562	160 966	85,4	75 813	CDU	156 209	74 167	47,5	
90	Essen II	154 060	130 941	85,0	67 448	SPD	126 598	52 931	41,8	
91	Essen III	159 252	138 923	87,2	77 023	CDU	135 044	73 270	54,3	
92	Duisburg I	161 081	138 996	86,3	66 127	CDU	132 228	63 720	48,2	
93	Duisburg II	179 236	152 637	85,2	78 647	CDU	145 505	75 471	51,9	

Gültige Zweitstimmen																						
Nr.	davon																					
	SPD	FDP	GB/BHE	DP	FU/Zentrum	BdD	DHP	Mittelstand	VH													
	Anzahl	Anzahl	Anzahl	Anzahl	Anzahl	Anzahl	Anzahl	Anzahl	VH													
25	944	27,5	5	721	6,1	1	412	1,5	1	448	1,5	209	0,2	105	0,1	332	0,4	140	0,2	60		
45	288	31,4	5	617	3,9	1	775	1,2	1	279	0,9	532	0,4	107	0,1	707	0,5	146	0,1	61		
29	143	19,7	6	222	4,2	2	301	1,6	2	415	1,6	736	0,5	70	0,1	335	0,2	160	0,1	62		
24	171	18,6	6	055	4,7	1	629	1,3	1	284	1,0	783	0,6	171	0,1	441	0,3	195	0,1	63		
33	089	28,6	5	529	4,8	2	995	2,6	1	048	0,9	342	0,3	105	0,1	451	0,4	226	0,2	64		
33	715	32,0	5	182	4,9	2	926	2,8	949	0,9	111	0,1	95	0,1	505	0,5	121	0,1	65			
44	050	31,9	8	460	6,1	2	020	1,5	1	656	1,2	185	0,1	86	0,1	873	0,6	293	0,2	66		
44	636	28,1	12	579	7,9	2	288	1,4	2	332	1,6	201	0,1	134	0,1	231	0,8	314	0,2	67		
47	786	35,6	7	381	5,5	2	462	1,8	1	443	1,1	198	0,1	113	0,1	772	0,6	217	0,2	68		
36	082	19,5	14	932	8,1	4	993	2,7	4	678	2,5	636	0,3	149	0,1	289	0,7	326	0,2	69		
28	212	21,4	6	750	5,1	5	050	3,8	2	164	1,6	471	1,9	94	0,1	774	0,6	176	0,1	70		
21	284	28,5	8	150	10,9	3	392	4,5	2	558	3,4	222	0,3	83	0,1	434	1,9	171	0,2	71		
25	870	23,7	6	985	6,4	4	042	3,7	1	110	1,0	461	0,4	94	0,1	521	0,5	123	0,1	72		
43	175	28,9	12	239	8,2	6	276	4,2	2	120	1,4	350	0,2	115	0,1	125	0,8	157	0,1	73		
63	879	36,0	17	819	10,0	3	617	2,1	2	746	1,6	218	0,1	686	0,4	916	0,5	222	0,1	74		
42	810	34,2	11	319	9,1	2	891	2,3	2	793	2,2	812	0,6	122	0,1	698	0,6	126	0,1	75		
43	770	35,6	10	274	8,4	2	322	1,9	2	950	2,4	1	022	0,8	154	0,1	588	0,5	144	0,1	76	
57	467	33,8	12	287	7,2	4	926	2,9	3	168	1,8	1	310	0,8	196	0,1	297	0,8	195	0,1	77	
54	287	27,4	16	801	8,5	4	874	2,5	4	817	2,4	1	090	0,5	304	0,2	1	028	0,5	268	0,1	78
71	385	35,8	13	690	6,8	4	850	2,4	3	816	1,9	1	133	0,6	398	0,2	941	0,5	223	0,1	79	
30	607	21,8	6	354	4,5	5	674	4,0	2	105	1,5	1	014	0,7	126	0,1	561	0,4	255	0,2	80	
36	850	30,1	9	494	7,8	2	851	2,3	1	889	1,6	403	0,3	122	0,1	599	0,5	140	0,1	81		
38	000	23,6	8	994	5,6	3	202	2,0	2	563	1,6	2	282	1,4	673	0,4	303	0,2	299	0,2	82	
26	770	23,7	5	230	4,6	3	661	3,2	1	071	1,0	1	833	1,6	108	0,1	427	0,4	157	0,1	83	
65	724	40,1	9	029	5,5	3	308	2,0	1	481	0,9	735	0,4	113	0,0	922	0,6	135	0,1	84		
16	525	17,1	3	925	4,1	1	280	1,3	864	0,9	725	0,7	33	0,0	289	0,3	155	0,2	85			
40	398	37,3	9	086	8,4	1	750	1,6	1	129	1,0	1	554	1,4	57	0,1	357	0,3	157	0,1	86	
49	800	36,1	5	594	4,1	1	888	1,4	1	348	1,0	2	129	1,5	68	0,0	1	235	0,9	489	0,4	87
45	299	43,2	8	581	8,2	1	614	1,5	1	558	1,5	159	0,2	81	0,1	636	0,6	126	0,1	88		
68	687	44,0	7	580	4,8	2	306	1,5	1	461	0,9	1	093	0,7	143	0,1	606	0,4	166	0,1	89	
65	951	52,1	3	955	3,1	1	194	1,0	874	0,7	1	037	0,8	79	0,1	443	0,3	134	0,1	90		
44	849	33,2	11	186	8,3	1	564	1,2	2	218	1,6	967	0,7	223	0,2	594	0,4	173	0,1	91		
56	086	42,4	6	999	5,3	2	385	1,8	1	360	1,0	645	0,5	179	0,2	704	0,5	150	0,1	92		
54	298	37,3	9	226	6,4	2	855	2,0	1	495	1,0	775	0,5	270	0,2	929	0,6	186	0,1	93		

Noch: Ergebnisse der Bundestagswahl am

Nr.	Wahlkreis Name	Wahlberechtigte	Wähler	Wahlbeteiligung in vH	Erststimmen des im Wahlkreis erfolgreichen Bewerbers	Partei- zugehör- igkeit	insgesamt	CDU	
								Anzahl	vH
94	Borken-Bocholt-Ahaus.	136 055	126 804	93,2	92 275	CDU	123 642	91 537	74,0
95	Steinfurt-Tecklenburg	176 797	161 221	91,2	95 860	CDU	156 170	94 327	60,4
96	Beckum-Warendorf . .	131 702	121 570	92,3	79 215	CDU	118 546	78 220	66,0
97	Münster-Stadt und -Land	165 268	148 779	90,0	94 540	CDU	144 829	92 973	64,2
98	Lüdinghausen-Coesfeld	127 729	118 335	92,6	79 968	CDU	115 551	79 690	69,0
99	Gelsenkirchen	264 094	226 576	85,8	105 199	SPD	217 863	99 370	45,6
100	Recklinghausen-Land .	193 277	173 975	90,0	95 150	CDU	169 754	94 350	55,6
101	Recklinghausen-Stadt.	84 904	75 490	88,9	37 313	CDU	73 128	37 731	51,6
102	Gladbeck-Bottrop . .	126 304	114 514	90,7	56 507	CDU	110 450	55 613	50,4
103	Warburg-Höxter-Büren.	122 628	113 313	92,4	78 331	CDU	110 786	77 909	70,3
104	Paderborn-Wiedenbrück	170 099	154 772	91,0	103 342	CDU	151 074	102 922	68,1
105	Bielefeld-Halle . . .	119 097	109 157	91,7	45 704	SPD	105 981	43 361	40,9
106	Bielefeld-Stadt . . .	126 794	115 589	91,2	47 826	SPD	111 991	47 245	42,2
107	Herford-Stadt und -Land	152 286	137 350	90,2	64 088	SPD	132 914	51 024	38,4
108	Detmold	95 396	85 549	89,7	34 766	SPD	82 522	26 193	31,7
109	Lemgo	90 698	82 134	90,6	37 170	SPD	78 954	24 721	31,3
110	Minden-Lübbecke . . .	184 715	162 713	88,1	65 996	SPD	156 750	63 313	40,4
111	Wattenscheid-Wanne- Eickel	126 077	110 828	87,9	50 328	SPD	105 235	48 598	46,2
112	Herne-Castrop-Rauxel.	138 925	124 259	89,4	57 592	CDU	118 712	56 303	47,4
113	Ennepe-Ruhr-Witten .	239 328	213 177	89,1	95 855	SPD	205 722	84 233	40,9
114	Hagen	130 864	113 475	86,7	52 160	CDU	109 737	50 301	45,8
115	Dortmund I	172 599	151 772	87,9	68 565	SPD	146 300	62 180	42,5
116	Dortmund II	161 329	137 912	85,5	66 447	SPD	132 108	56 521	42,8
117	Dortmund III-Lünen .	161 080	139 587	86,7	68 018	SPD	133 485	55 006	41,2
118	Bochum	246 501	218 372	88,6	100 381	CDU	210 550	98 331	46,7
119	Iserlohn-Stadt und -Land	157 342	137 979	87,7	72 061	CDU	134 395	69 431	51,7
120	Unna-Hamm	190 043	170 985	90,0	76 114	CDU	165 493	74 209	44,8
121	Meschede-Olpe	104 211	96 305	92,4	69 914	CDU	94 173	69 323	73,6
122	Arnsberg-Soest	147 445	131 758	89,4	79 616	CDU	128 061	78 367	61,2
123	Lippstadt-Brilon . . .	103 225	94 975	92,0	60 653	CDU	92 382	60 465	65,5
124	Altena-Lüdenscheid .	147 363	128 330	87,1	57 646	CDU	123 238	55 559	45,1
125	Siegen-Stadt und -Land-Wittgenstein .	161 705	141 052	87,2	70 964	CDU	137 631	69 158	50,2

9158328

8342370 (Kreisfr. Städte mit Reichswahl)
(Kreis ohne Reichswahl)

15.9.1957 in den Wahlkreisen Nordrhein-Westfalens

Gültige Zweitstimmen																Nr.
davon																
SPD		FDP		GB/BHE		DP		FU/Zentrum		BdD		DRP		Mittelstand		
Anzahl	vH	Anzahl	vH	Anzahl	vH	Anzahl	vH	Anzahl	vH	Anzahl	vH	Anzahl	vH	Anzahl	vH	
19 124	15,5	3 574	2,9	3 916	3,2	1 134	0,9	3 837	3,1	105	0,1	259	0,2	156	0,1	94
36 453	23,3	7 035	4,5	6 260	4,0	4 976	3,2	6 032	3,9	122	0,1	792	0,5	173	0,1	95
27 125	22,9	3 586	3,0	5 137	4,3	1 431	1,2	2 518	2,1	67	0,1	371	0,3	91	0,1	96
28 694	19,8	9 754	6,7	4 036	2,8	3 137	2,2	4 966	3,4	235	0,2	825	0,6	209	0,1	97
24 075	20,8	2 811	2,4	3 343	2,9	1 338	1,2	3 621	3,1	65	0,1	432	0,4	176	0,1	98
100 442	46,1	9 372	4,3	3 619	1,7	1 387	0,6	1 558	0,7	408	0,2	970	0,5	737	0,3	99
62 835	37,0	5 382	3,2	3 400	2,0	1 129	0,6	1 679	1,0	119	0,1	618	0,4	242	0,1	100
28 290	38,7	4 050	5,5	1 867	2,6	561	0,8	300	0,4	41	0,0	223	0,3	65	0,1	101
48 904	44,3	3 267	3,0	1 052	1,0	595	0,5	507	0,4	40	0,0	302	0,3	170	0,1	102
16 058	14,5	2 855	2,6	5 704	5,2	3 571	3,2	4 030	3,6	54	0,0	327	0,3	278	0,3	103
27 598	18,3	7 324	4,8	5 681	3,8	3 144	2,1	3 100	2,0	94	0,1	951	0,6	260	0,2	104
45 160	42,6	8 294	7,8	4 699	4,4	2 921	2,8	94	0,1	70	0,1	1 171	1,1	211	0,2	105
46 954	41,9	10 189	9,1	3 291	2,9	2 059	1,8	176	0,2	69	0,1	1 554	1,4	454	0,4	106
62 768	47,2	9 275	7,0	4 090	3,1	3 773	2,8	41	0,0	93	0,1	1 585	1,2	265	0,2	107
34 200	41,5	12 789	15,5	4 518	5,5	3 217	3,9	104	0,1	68	0,1	1 313	1,6	120	0,1	108
36 448	46,2	9 726	12,3	3 296	4,2	3 309	4,2	33	0,0	64	0,1	974	1,2	383	0,5	109
64 592	41,2	15 355	9,8	6 176	4,0	3 652	2,3	46	0,0	267	0,2	2 556	1,6	793	0,5	110
48 792	46,4	4 093	3,9	1 770	1,7	859	0,8	126	0,1	94	0,1	795	0,7	108	0,1	111
53 828	45,4	4 540	3,8	2 042	1,7	1 074	0,9	123	0,1	121	0,1	558	0,5	123	0,1	112
94 229	45,8	16 476	8,0	4 748	2,3	3 127	1,5	286	0,2	315	0,2	2 078	1,0	230	0,1	113
45 142	41,1	9 088	8,3	2 341	2,1	1 473	1,4	116	0,1	198	0,2	1 003	0,9	75	0,1	114
67 036	45,8	10 504	7,2	2 080	1,4	3 005	2,1	220	0,1	242	0,2	885	0,6	148	0,1	115
64 383	48,7	6 175	4,7	2 202	1,6	1 703	1,3	140	0,1	111	0,1	743	0,6	130	0,1	116
66 369	49,7	6 037	4,5	3 247	2,4	1 595	1,2	97	0,1	136	0,1	815	0,6	183	0,2	117
93 171	44,2	10 874	5,2	3 861	1,8	2 267	1,1	311	0,1	118	0,1	1 389	0,7	228	0,1	118
46 314	34,4	9 185	6,8	4 281	3,2	1 961	1,5	2 154	1,6	102	0,1	806	0,6	161	0,1	119
70 125	42,4	10 400	6,3	3 981	2,4	2 039	1,2	845	0,5	205	0,1	3 440	2,1	249	0,2	120
16 281	17,3	2 906	3,1	2 306	2,4	1 133	1,2	1 493	1,6	244	0,3	271	0,3	216	0,2	121
29 246	22,8	8 245	6,4	4 117	3,2	2 971	2,3	2 804	2,2	106	0,1	1 623	1,3	582	0,5	122
18 514	20,0	3 803	4,1	5 463	5,9	1 451	1,6	2 181	2,4	56	0,1	317	0,3	132	0,1	123
45 905	37,2	13 231	10,7	3 643	3,0	2 541	2,1	459	0,4	119	0,1	1 623	1,3	158	0,1	124
40 674	29,5	15 361	11,2	6 188	4,5	4 407	3,2	193	0,1	86	0,1	1 323	1,0	241	0,2	125

Lfd. Nr.	Gemeinde	Wahlberechtigte	Wähler	Wahlbeteiligung in vH	insgesamt	5 CDU 6 vH 7 SPD 8 vH			
						5 CDU		7 SPD	
						Anzahl	vH	Anzahl	vH
1	Krfr. St. Düsseldorf . . .	473 351	414 253	87,5	398 086	218 181	54,8	125 672	31,6
2	" Duisburg	340 317	291 633	85,7	277 733	139 191	50,1	110 384	39,8
3	" Essen	501 874	430 830	85,8	417 851	200 368	48,0	179 487	43,0
4	" Krefeld	144 626	127 015	87,8	122 297	69 949	57,2	36 850	30,1
5	" Leverkusen ¹⁾ . . .	54 092	46 659	86,3	45 053	25 024	55,6	14 524	32,2
6	" M. Gladbach	100 178	86 593	86,4	83 849	58 121	69,3	17 179	20,5
7	" Mülheim a.d. Ruhr	123 336	108 107	87,7	104 748	46 694	44,6	45 299	43,2
8	" Neuß	55 813	48 289	86,5	46 770	30 463	65,1	10 951	23,4
9	" Oberhausen	165 125	144 637	87,6	137 870	75 319	54,6	49 800	36,1
10	" Remscheid	87 490	75 831	86,7	73 537	36 775	50,0	24 849	33,8
11	" Rheydt	62 983	54 946	87,2	52 839	31 823	60,2	13 893	26,3
12	" Solingen	121 749	107 529	88,3	103 875	50 534	48,6	39 030	37,6
13	" Viersen	28 036	25 298	90,2	24 430	14 858	60,8	6 928	28,4
14	" Wuppertal	300 631	256 705	85,4	248 149	125 354	50,5	86 580	34,9
15	Kreisfreie Städte insgesamt	2 559 601	2 218 325	86,7	2 137 087	1 122 654	52,5	761 426	35,6
	Ldkr. Dinslaken								
16	Dinslaken, Stadt	24 791	21 495	86,7	20 828	8 544	41,0	10 130	48,6
17	Voerde/Niederrhein	12 455	10 545	84,7	10 176	4 624	45,4	4 133	40,6
18	Walsum	23 976	20 904	87,2	20 275	9 048	44,6	9 727	48,0
	Amt Gahlen								
19	Bruckhausen	1 435	1 248	87,0	1 209	461	38,1	607	50,2
20	Bucholtwelmen	498	435	87,3	423	170	40,2	169	39,9
21	Gahlen	1 337	1 131	84,6	1 098	520	47,3	441	40,1
22	Gartrop-Bühl	281	242	86,1	236	108	45,8	84	35,6
23	Hünxe	978	846	86,5	825	369	44,7	294	35,6
24	Zusammen	65 751	56 846	86,5	55 070	23 844	43,3	25 585	46,5
	Ldkr. D'dorf-Mettmann								
25	Haan, Stadt	11 342	10 020	88,3	9 720	5 075	52,2	3 343	34,4
26	Heiligenhaus, Stadt	11 812	10 101	85,5	9 802	5 041	51,4	3 283	33,5
27	Hilden, Stadt	22 312	19 674	88,2	19 123	10 547	55,2	6 253	32,7
28	Kettwig, Stadt	11 034	9 726	88,1	9 488	4 351	45,8	3 782	39,8
29	Langenberg, Stadt	10 210	8 989	88,0	8 737	4 108	47,0	3 424	39,2
30	Mettmann, Stadt	13 952	12 063	86,5	11 715	6 400	54,6	3 621	30,9
31	Neuiges, Stadt	11 775	9 872	83,8	9 541	4 532	47,5	3 533	37,0
32	Ratingen, Stadt	21 523	19 199	89,2	18 851	10 577	56,1	6 417	34,1
33	Velbert, Stadt	33 123	28 200	85,1	27 488	12 031	43,8	11 053	40,2
34	Wülfrath, Stadt	12 703	10 789	84,4	10 457	5 491	52,5	3 520	33,7
35	Erkrath	7 532	6 626	88,0	6 438	3 700	57,5	1 900	29,5
	Amt Angerland								
36	Angermund, Stadt	1 888	1 669	88,4	1 646	1 214	73,8	239	14,5
37	Breitscheid	1 670	1 420	85,0	1 396	783	56,1	435	31,2
38	Eggerscheidt	333	288	86,5	281	158	56,2	88	31,3
39	Hösel	2 185	1 965	89,9	1 920	1 028	53,6	492	25,6
40	Lintorf	4 124	3 684	89,3	3 587	2 197	61,2	1 058	29,5
41	Wittlaer	2 323	2 092	90,1	2 042	1 404	68,7	398	19,5
	Amt Gruitzen								
42	Gruitzen	2 572	2 374	92,3	2 304	1 303	56,5	700	30,4
43	Hochdahl	3 333	2 924	87,7	2 851	1 633	57,3	901	31,6
44	Schüller	672	599	89,1	594	279	47,0	258	43,4
	Amt Hubbelrath								
45	Hasselbeck-Schwarzbach	514	418	81,3	401	195	48,6	99	24,7
46	Homburg-Bracht-Bellscheidt	891	756	84,8	731	415	56,8	206	28,2
47	Hubbelrath	510	426	83,5	417	284	68,1	94	22,6
48	Meiersberg	545	456	83,7	438	233	53,2	128	29,2
49	Metzkäusen	1 115	993	89,1	973	500	51,4	283	29,1
50	Zusammen	189 993	165 323	87,0	160 941	83 479	51,9	55 508	34,5

1) Ohne Briefwahl.

Gültige Zweitstimmen														Lfd. Nr.
davon														
FDP		GB/EHE		13 DP		14 Zentrum		17 BdD		19 DRP		Mittelstand		
Anzahl	vH	Anzahl	vH	Anzahl	vH	Anzahl	vH	Anzahl	vH	Anzahl	vH	Anzahl	vH	
30 491	7,7	9 724	2,4	8 633	2,2	2 223	0,5	702	0,2	1 969	0,5	491	0,1	1
16 225	5,8	5 240	1,9	2 855	1,0	1 420	0,5	449	0,2	1 633	0,6	336	0,1	2
22 721	5,4	5 064	1,2	4 553	1,1	3 097	0,7	445	0,1	1 643	0,4	473	0,1	3
9 494	7,8	2 851	2,3	1 889	1,6	403	0,3	122	0,1	599	0,5	140	0,1	4
3 295	7,3	1 281	2,8	470	1,0	85	0,2	29	0,1	302	0,7	43	0,1	5
4 189	5,0	1 698	2,0	1 055	1,3	972	1,1	317	0,4	165	0,2	153	0,2	6
8 581	8,2	1 614	1,5	1 558	1,5	159	0,2	81	0,1	636	0,6	126	0,1	7
2 285	4,9	1 772	3,8	719	1,5	195	0,4	45	0,1	276	0,6	64	0,2	8
5 594	4,1	1 888	1,4	1 348	1,0	2 129	1,5	68	0,0	1 235	0,9	489	0,4	9
8 349	11,4	1 694	2,3	1 117	1,5	95	0,1	215	0,3	354	0,5	89	0,1	10
3 548	6,7	975	1,9	1 037	2,0	1 111	2,1	262	0,5	112	0,2	78	0,1	11
9 470	9,1	1 923	1,9	1 629	1,6	123	0,1	471	0,5	562	0,5	133	0,1	12
1 257	5,1	529	2,2	471	1,9	199	0,8	94	0,4	26	0,1	68	0,3	13
21 593	8,7	5 213	2,1	5 743	2,3	1 834	0,8	276	0,1	1 286	0,5	270	0,1	14
147 092	6,9	41 466	1,9	33 077	1,6	14 045	0,7	3 576	0,2	10 798	0,5	2 953	0,1	15
1 416	6,8	303	1,5	182	0,9	122	0,6	18	0,1	82	0,4	31	0,1	16
988	9,7	184	1,8	88	0,9	46	0,5	8	0,1	82	0,8	23	0,2	17
672	3,3	353	1,7	136	0,7	229	1,1	13	0,1	78	0,4	19	0,1	18
104	8,6	17	1,4	13	1,1	4	0,3	-	-	2	0,2	1	0,1	19
69	16,3	5	1,2	7	1,7	-	-	1	0,2	2	0,5	-	-	20
84	7,7	19	1,7	28	2,6	-	-	-	-	2	0,2	4	0,4	21
36	15,2	-	-	8	3,4	-	-	-	-	-	-	-	-	22
117	14,2	6	0,7	24	2,9	-	-	2	0,3	12	1,5	1	0,1	23
3 486	6,3	887	1,6	486	0,9	401	0,7	42	0,1	260	0,5	79	0,1	24
880	9,1	167	1,7	166	1,7	16	0,2	13	0,1	42	0,4	18	0,2	25
649	6,6	395	4,0	156	1,6	107	1,1	7	0,1	154	1,6	10	0,1	26
1 110	5,8	484	2,5	533	2,8	50	0,3	15	0,1	105	0,5	26	0,1	27
765	8,1	205	2,2	177	1,9	129	1,4	29	0,3	40	0,4	10	0,1	28
755	8,7	198	2,3	144	1,6	17	0,2	3	0,0	77	0,9	11	0,1	29
686	5,9	448	3,8	291	2,5	144	1,2	19	0,2	95	0,8	11	0,1	30
890	9,3	299	3,1	181	1,9	52	0,6	7	0,1	34	0,4	13	0,1	31
924	4,9	411	2,2	250	1,3	83	0,4	9	0,0	162	0,9	18	0,1	32
2 358	8,6	1 031	3,7	414	1,5	372	1,4	36	0,1	172	0,6	21	0,1	33
652	6,2	463	4,4	182	1,8	27	0,3	15	0,1	94	0,9	13	0,1	34
393	6,1	157	2,4	90	1,4	152	2,4	7	0,1	35	0,5	4	0,1	35
116	7,1	40	2,4	26	1,6	5	0,3	2	0,1	2	0,1	2	0,1	36
101	7,2	37	2,7	11	0,8	9	0,6	1	0,1	13	0,9	6	0,4	37
22	7,8	8	2,8	3	1,1	-	-	-	-	1	0,4	1	0,4	38
239	12,4	53	2,8	65	3,4	12	0,6	2	0,1	25	1,3	4	0,2	39
186	5,2	72	2,0	25	0,7	24	0,7	2	0,1	19	0,5	4	0,1	40
133	6,5	44	2,2	26	1,3	26	1,3	2	0,1	9	0,4	-	-	41
159	6,9	71	3,1	43	1,9	10	0,4	4	0,2	13	0,6	1	0,0	42
160	5,6	80	2,8	42	1,5	5	0,2	3	0,1	27	0,9	-	-	43
32	5,4	18	3,0	3	0,5	-	-	1	0,2	3	0,5	-	-	44
17	4,2	9	2,3	28	7,0	-	-	-	-	53	13,2	-	-	45
36	4,9	26	3,6	28	3,8	1	0,1	2	0,3	16	2,2	1	0,1	46
23	5,5	5	1,2	5	1,2	-	-	-	-	6	1,4	-	-	47
44	10,1	15	3,4	8	1,8	-	-	-	-	10	2,3	-	-	48
69	7,1	23	2,3	61	6,3	11	1,1	-	-	26	2,7	-	-	49
11 399	7,1	4 759	2,9	2 958	1,8	1 252	0,8	179	0,1	1 233	0,8	174	0,1	50

Lfd. Nr.	Gemeinde	Wahlberechtigte	Wähler	Wahlbeteiligung in vH	insgesamt	CDU		SPD	
						Anzahl	vH	Anzahl	vH
						Ldkr. Geldern			
51	Geldern, Stadt	5 966	5 525	92,6	5 405	3 808	70,4	1 084	20,0
52	Straelen, Stadt	5 086	4 793	94,2	4 709	4 104	87,2	377	8,0
53	Herongen	792	751	94,8	716	589	82,3	62	8,7
54	Issum	2 847	2 609	91,6	2 526	1 753	69,4	471	18,6
55	Kapellen	1 278	1 223	95,7	1 194	1 024	85,8	134	11,2
56	Sevelen	2 011	1 874	93,2	1 832	1 411	77,0	293	16,0
57	Vernum	1 039	967	93,1	954	823	86,3	80	8,4
58	Wachtendonk	2 081	1 957	94,0	1 918	1 532	79,9	260	13,5
59	Wankum	1 202	1 149	95,6	1 122	1 012	90,2	58	5,2
60	Weeze	4 279	4 018	93,9	3 875	3 008	77,6	627	16,2
Amt Aldekerk									
61	Aldekerk	1 648	1 567	95,1	1 530	1 161	75,9	273	17,8
62	Stenden	734	692	94,3	677	538	79,4	100	14,8
Amt Kerwenheim									
63	Kervendonk	407	385	94,6	369	317	85,9	38	10,3
64	Kervenheim	446	423	94,8	412	307	74,5	95	23,1
65	Winnekendonk	1 358	1 307	96,2	1 257	1 037	82,5	109	8,7
Amt Kevelaer									
66	Kevelaer, Stadt	7 020	6 607	94,1	6 477	5 149	79,5	871	13,4
67	Kleinkevelaer	69	68	98,6	68	61	89,7	7	10,3
68	Twisteden	553	517	93,5	516	485	94,0	22	4,2
69	Wetten	1 201	1 129	94,0	1 108	1 010	91,2	50	4,5
Amt Nieukerk									
70	Eyll	556	535	96,2	523	424	81,1	68	13,0
71	Nieukerk	2 542	2 447	96,3	2 397	1 735	72,4	510	21,2
Amt Walbeck									
72	Pont	723	679	93,9	661	543	82,1	50	7,6
73	Veert	1 001	969	96,8	947	792	83,6	97	10,3
74	Walbeck	1 763	1 690	95,9	1 656	1 464	88,4	110	6,7
75	Zusammen	46 602 ✓	43 881	94,2	42 849	34 087	79,6	5 846	13,6
Ldkr. Grevenbroich									
76	Grevenbroich, Stadt . ✓	12 824	10 956	85,4	10 650	7 003	65,7	2 521	23,7
77	Wevelinghoven, Stadt . .	3 256	2 999	92,1	2 879	1 952	67,8	579	20,1
78	Zons, Stadt	3 043	2 668	87,7	2 570	1 693	65,9	621	24,1
79	Bedburdyck	2 746	2 482	90,4	2 425	1 780	73,4	401	16,6
80	Büderich	7 966	7 109	89,2	6 944	4 555	65,6	1 509	21,7
81	Büttgen	4 460	3 964	88,9	3 866	2 674	69,2	571	14,7
82	Garweiler	1 757	1 617	92,0	1 547	1 091	70,5	309	20,0
83	Gustorf	3 201	2 801	87,5	2 727	1 775	65,1	790	29,0
84	Hochneukirch	4 052	3 742	92,3	3 653	2 515	68,8	704	19,3
85	Holzheim	3 903	3 507	89,9	3 402	2 284	67,1	702	20,6
86	Kaarst	3 279	2 910	88,7	2 819	1 845	65,5	595	21,1
87	Kleinenbroich	2 296	2 083	90,7	1 990	1 342	67,4	367	18,4
88	Neukirchen	2 252	2 026	90,0	1 959	1 465	74,8	290	14,8
89	Rommerskirchen	2 459	2 182	88,7	2 111	1 457	69,0	421	20,0
90	Wickrath	7 024	6 070	86,4	5 888	3 579	60,8	1 424	24,2
Amt Dormagen									
91	Dormagen	7 102	6 260	88,1	6 066	3 666	60,5	1 633	26,9
92	Hackenbroich	1 771	1 563	88,3	1 493	1 123	75,2	230	15,4
Amt Evinghoven									
93	Hoeningen	836	769	92,0	741	605	81,7	89	12,0
94	Oekoven	671	604	90,0	585	453	77,4	83	14,2
Amt Frimmersdorf									
95	Frimmersdorf	1 445	1 172	81,1	1 128	652	57,8	389	34,5
96	Neurath	1 303	1 142	87,6	1 117	571	51,1	473	42,3
Amt Glehn									
97	Glehn	2 170	2 020	93,1	1 960	1 455	74,2	297	15,2
98	Liedberg	1 153	1 041	90,3	991	744	75,1	187	18,9

Gültige Zweitstimmen														Lfd. Nr.
davon														
FDP		GB/BHE		DP		FU/Zentrum		BdD		DRP		Mittelstand		
Anzahl	vH	Anzahl	vH	Anzahl	vH	Anzahl	vH	Anzahl	vH	Anzahl	vH	Anzahl	vH	
329	6,1	70	1,3	68	1,3	23	0,4	5	0,1	9	0,2	9	0,2	51
110	2,3	53	1,1	17	0,4	41	0,9	-	-	-	-	7	0,1	52
33	4,6	12	1,7	3	0,4	11	1,5	-	-	5	0,7	1	0,1	53
169	6,7	55	2,2	37	1,5	28	1,1	-	-	10	0,4	3	0,1	54
17	1,4	6	0,5	8	0,7	4	0,3	-	-	1	0,1	-	-	55
74	4,0	27	1,5	20	1,1	3	0,2	-	-	2	0,1	2	0,1	56
26	2,7	14	1,5	2	0,2	8	0,8	-	-	1	0,1	-	-	57
62	3,2	21	1,1	10	0,5	27	1,4	1	0,1	2	0,1	3	0,2	58
11	1,0	13	1,1	18	1,6	9	0,8	-	-	-	-	1	0,1	59
87	2,2	72	1,8	19	0,5	41	1,1	2	0,1	4	0,1	15	0,4	60
42	2,7	24	1,6	14	0,9	7	0,5	1	0,1	6	0,4	2	0,1	61
12	1,8	12	1,8	12	1,8	3	0,4	-	-	-	-	-	-	62
2	0,5	3	0,8	8	2,2	-	-	1	0,3	-	-	-	-	63
8	2,0	-	-	-	-	1	0,2	-	-	-	-	1	0,2	64
24	1,9	46	3,7	25	2,0	8	0,6	1	0,1	4	0,3	3	0,2	65
245	3,8	89	1,4	30	0,5	64	1,0	5	0,1	8	0,1	16	0,2	66
-	-	-	-	-	-	-	-	-	-	-	-	-	-	67
3	0,6	5	1,0	-	-	1	0,2	-	-	-	-	-	-	68
10	0,9	19	1,7	8	0,7	8	0,7	-	-	2	0,2	1	0,1	69
11	2,1	7	1,3	10	1,9	3	0,6	-	-	-	-	-	-	70
77	3,2	41	1,7	20	0,8	4	0,2	2	0,1	4	0,2	4	0,2	71
24	3,6	34	5,1	-	-	6	0,9	-	-	3	0,5	1	0,2	72
18	1,9	14	1,5	8	0,8	14	1,5	1	0,1	2	0,2	1	0,1	73
42	2,5	25	1,5	4	0,2	7	0,4	2	0,1	1	0,1	1	0,1	74
1 436	3,4	662	1,5	341	0,8	321	0,7	21	0,1	64	0,1	71	0,2	75
385	3,6	444	4,2	178	1,7	75	0,7	12	0,1	15	0,1	17	0,2	76
130	4,5	110	3,8	77	2,7	14	0,5	1	0,1	12	0,4	4	0,1	77
89	3,5	131	5,1	13	0,5	10	0,4	-	-	10	0,4	3	0,1	78
59	2,4	80	3,3	25	1,0	67	2,8	2	0,1	8	0,3	3	0,1	79
504	7,3	150	2,2	139	2,0	35	0,5	9	0,1	31	0,4	12	0,2	80
240	6,2	278	7,2	34	0,9	61	1,6	-	-	4	0,1	4	0,1	81
66	4,3	52	3,4	11	0,7	13	0,8	2	0,1	-	-	3	0,2	82
55	2,0	51	1,9	35	1,3	11	0,4	1	0,0	5	0,2	4	0,1	83
149	4,1	181	4,9	66	1,8	14	0,4	2	0,1	8	0,2	14	0,4	84
95	2,8	245	7,2	43	1,3	12	0,4	-	-	8	0,2	13	0,4	85
170	6,0	142	5,0	36	1,3	6	0,2	-	-	21	0,8	4	0,1	86
49	2,5	144	7,2	13	0,7	57	2,8	3	0,2	12	0,6	3	0,2	87
35	1,8	111	5,6	29	1,5	10	0,5	4	0,2	6	0,3	9	0,5	88
63	3,0	130	6,2	17	0,8	3	0,1	6	0,3	9	0,4	5	0,2	89
334	5,7	217	3,7	142	2,4	143	2,4	7	0,1	23	0,4	19	0,3	90
420	6,9	190	3,1	82	1,4	25	0,4	9	0,1	23	0,4	18	0,3	91
43	2,9	71	4,8	11	0,7	10	0,7	2	0,1	3	0,2	-	-	92
12	1,6	16	2,2	10	1,4	4	0,5	-	-	4	0,5	1	0,1	93
12	2,1	27	4,6	6	1,0	4	0,7	-	-	-	-	-	-	94
24		43		16		8				4		1		
30	2,6	31	2,7	10	0,9	13	1,2	-	-	2	0,2	1	0,1	95
31	2,8	26	2,3	13	1,2	-	-	-	-	3	0,3	-	-	96
75	3,8	94	4,8	18	0,9	11	0,6	-	-	3	0,2	7	0,3	97
24	2,4	18	1,8	7	0,7	7	0,7	-	-	2	0,2	2	0,2	98

Lfd. Nr.	Gemeinde	Wahlberechtigte	Wähler	Wahlbeteiligung in vH	insgesamt				
						CDU		SPD	
						Anzahl	vH	Anzahl	vH
noch: Ldkr. Grevenbroich									
Amt Hemmerden									
99	Hemmerden	1 002	925	92,3	898	618	68,8	194	21,6
100	Kapellen (Erft)	1 851	1 676	90,5	1 625	1 084	66,7	376	23,1
Amt Jüchen									
101	Elfgen	557	453	81,3	445	339	76,2	83	18,7
102	Jüchen	3 790	3 393	89,5	3 294	1 988	60,4	794	24,1
Amt Korschenbroich									
103	Korschenbroich	4 438	4 069	91,7	3 974	2 665	67,1	850	21,4
104	Pesch	789	729	92,4	708	518	73,2	133	18,8
Amt Nettetal									
105	Frixheim-Anstel	739	672	90,9	647	457	70,6	111	17,2
106	Nettetal-Butzheim	770	665	86,4	637	488	76,6	101	15,9
Amt Nievenheim									
107	Gohr	751	665	88,5	640	487	76,1	100	15,6
108	Nievenheim	3 420	2 953	86,4	2 881	1 974	68,5	595	20,7
109	Straberg	886	817	92,2	797	691	86,7	59	7,4
Amt Norf									
110	Norf	1 817	1 558	85,7	1 507	1 053	69,8	303	20,1
111	Rosellen	1 445	1 317	91,1	1 278	984	77,0	179	14,0
112	Zusammen	103 224	91 579	88,7	88 842	59 625	67,1	19 063	21,5
Ldkr. Kempen-Krefeld									
113	Dülken, Stadt	13 501	12 092	89,6	11 730	7 162	61,1	3 406	29,0
114	Kaldenkirchen, Stadt	4 613	4 142	89,8	3 980	2 813	70,7	689	17,3
115	Kempen, Stadt	7 926	7 173	90,5	6 993	4 463	63,8	1 705	24,4
116	Süchteln, Stadt	8 065	7 353	91,2	7 176	4 276	59,6	2 103	29,3
117	Amerl	3 284	2 951	89,9	2 807	2 045	72,9	508	18,1
118	Anrath	4 424	3 801	85,9	3 672	2 434	66,3	827	22,5
119	Boisheim	971	867	89,3	851	658	77,3	123	14,4
120	Bracht	2 839	2 610	91,9	2 499	1 948	78,0	379	15,2
121	Breyell	4 906	4 491	91,5	4 331	2 889	66,7	840	19,4
122	Brüggen	2 971	2 625	88,4	2 508	1 828	72,9	436	17,4
123	Greifath bei Krefeld	4 442	4 051	91,2	3 932	2 311	58,7	1 180	30,0
124	Hinsbeck	2 259	2 121	93,9	2 043	1 595	78,1	292	14,3
125	Hüls	7 867	7 105	90,3	6 969	4 452	63,9	1 880	27,0
126	Leuth	826	749	90,7	715	533	74,6	99	13,8
127	Lobberich	6 300	5 823	92,4	5 647	3 753	66,5	1 223	21,6
128	Neersen	2 905	2 592	89,2	2 511	1 642	65,4	572	22,8
129	Oedt	3 407	3 176	93,2	3 074	1 949	63,4	812	26,4
130	Osterath	4 285	3 867	90,2	3 737	2 241	59,9	1 118	29,9
131	Sankt Hubert	3 081	2 751	89,3	2 670	1 740	65,2	608	22,8
132	Sankt Tönis	7 765	6 978	89,9	6 740	3 884	57,6	2 081	30,9
133	Schiefbahn	4 208	3 849	91,5	3 749	2 417	64,5	853	22,8
134	Schmalbroich	945	852	90,2	824	631	76,6	127	15,4
135	Tönisberg	951	902	94,8	878	717	81,7	111	12,7
136	Vorst	3 311	2 927	88,4	2 845	1 810	63,6	756	26,6
137	Waldniel	4 893	4 303	87,9	4 160	2 745	66,0	843	20,3
138	Willich	7 184	6 252	87,0	6 009	3 688	61,4	1 550	25,8
Amt Lank									
139	Ilverich	227	207	91,2	202	159	78,7	30	14,8
140	Langet-Klerst	296	273	92,2	261	224	85,8	22	8,4
141	Lank-Latum	3 143	2 795	88,9	2 694	1 723	64,0	617	22,9
142	Nierst	317	294	92,7	282	198	70,2	30	10,6
143	Ossum-Börsinghoven	601	525	87,4	513	323	63,0	94	18,3
144	Strümp	711	645	90,7	628	444	70,7	95	15,1
145	Zusammen	123 424	111 142	90,0	107 630	69 695	64,8	26 009	24,2

Gültige Zweitstimmen														Lfd. Nr.
davon														
FDP		GB/BHE		DP		FU/Zentrum		BdD		DRP		Mittelstand		
Anzahl	vH	Anzahl	vH	Anzahl	vH	Anzahl	vH	Anzahl	vH	Anzahl	vH	Anzahl	vH	
18	2,0	48	5,4	8	0,9	7	0,8	1	0,1	1	0,1	3	0,3	99
60	3,7	66	4,1	19	1,2	17	1,0	-	-	2	0,1	1	0,1	100
10	2,2	1	0,2	6	1,4	5	1,1	-	-	-	-	1	0,2	101
226	6,9	92	2,8	153	4,6	27	0,8	3	0,1	3	0,1	8	0,2	102
101	2,5	223	5,6	28	0,7	86	2,2	4	0,1	11	0,3	6	0,1	103
19	2,7	20	2,8	7	1,0	10	1,4	-	-	1	0,1	-	-	104
7	1,1	62	9,6	6	0,9	4	0,6	-	-	-	-	-	-	105
16	2,5	22	3,5	9	1,4	-	-	-	-	-	-	1	0,1	106
17	2,7	17	2,7	8	1,2	4	0,6	4	0,6	3	0,5	-	-	107
160	5,6	108	3,7	14	0,5	10	0,3	5	0,2	12	0,4	3	0,1	108
27	3,4	14	1,8	-	-	1	0,1	-	-	1	0,1	4	0,5	109
33	2,2	96	6,4	13	0,9	1	0,1	1	0,1	5	0,3	2	0,1	110
18	1,4	75	5,9	3	0,2	3	0,2	-	-	15	1,2	1	0,1	111
3 782	4,2	3 783	4,3	1 289	1,4	780	0,9	78	0,1	266	0,3	176	0,2	112
447	3,8	490	4,2	102	0,9	51	0,4	8	0,1	39	0,3	25	0,2	113
248	6,2	91	2,3	40	1,0	84	2,1	3	0,1	9	0,2	3	0,1	114
340	4,9	215	3,1	101	1,4	133	1,9	3	0,0	28	0,4	5	0,1	115
335	4,7	173	2,4	60	0,8	191	2,7	6	0,1	25	0,3	7	0,1	116
70	2,5	98	3,5	26	0,9	47	1,7	4	0,1	4	0,1	5	0,2	117
139	3,8	141	3,8	34	0,9	67	1,8	4	0,1	17	0,5	9	0,3	118
26	3,1	22	2,6	10	1,2	3	0,4	2	0,2	5	0,6	2	0,2	119
86	3,4	38	1,5	21	0,8	10	0,4	-	-	14	0,6	3	0,1	120
263	6,1	169	3,9	21	0,5	119	2,7	1	0,0	13	0,3	16	0,4	121
127	5,1	53	2,1	25	1,0	16	0,6	1	0,0	19	0,8	3	0,1	122
177	4,5	81	2,0	26	0,7	141	3,6	2	0,1	7	0,2	7	0,2	123
67	3,3	39	1,9	19	1,0	21	1,0	3	0,1	4	0,2	3	0,1	124
344	4,9	113	1,6	36	0,5	106	1,5	14	0,2	10	0,2	14	0,2	125
38	5,3	18	2,5	7	1,0	14	2,0	1	0,1	3	0,4	2	0,3	126
254	4,5	189	3,3	84	1,5	102	1,8	10	0,2	26	0,5	6	0,1	127
85	3,4	103	4,1	22	0,9	68	2,7	5	0,2	6	0,2	8	0,3	128
162	5,2	91	3,0	27	0,9	21	0,7	-	-	8	0,3	4	0,1	129
126	3,4	171	4,6	40	1,1	21	0,6	5	0,1	13	0,3	2	0,1	130
87	3,2	126	4,7	33	1,2	64	2,4	2	0,1	10	0,4	-	-	131
396	5,9	232	3,4	70	1,0	31	0,5	6	0,1	29	0,4	11	0,2	132
296	7,9	103	2,7	24	0,6	16	0,4	3	0,1	33	0,9	4	0,1	133
22	2,7	18	2,2	2	0,2	23	2,8	-	-	1	0,1	-	-	134
26	3,0	9	1,0	9	1,0	3	0,3	-	-	3	0,3	-	-	135
88	3,1	98	3,4	39	1,4	37	1,3	5	0,2	10	0,3	2	0,1	136
148	3,5	218	5,2	25	0,6	165	4,0	4	0,1	9	0,2	3	0,1	137
379	6,3	241	4,0	64	1,1	36	0,6	9	0,1	38	0,6	4	0,1	138
4	2,0	-	-	2	1,0	7	3,5	-	-	-	-	-	-	139
4	1,5	1	0,4	3	1,2	5	1,9	-	-	1	0,4	1	0,4	140
89	3,3	114	4,2	20	0,7	115	4,3	1	0,0	13	0,5	2	0,1	141
23	8,2	11	3,9	7	2,5	13	4,6	-	-	-	-	-	-	142
25	4,9	50	9,7	6	1,2	10	1,9	-	-	5	1,0	-	-	143
34	5,4	25	4,0	10	1,6	13	2,1	2	0,3	5	0,8	-	-	144
4 955	4,6	3 541	3,3	1 015	0,9	1 753	1,6	104	0,1	407	0,4	151	0,1	145

Lfd. Nr.	Gemeinde	Wahlberechtigte	Wähler	Wahlbeteiligung in vH	insgesamt	CDU		SPD	
						Anzahl	vH	Anzahl	vH
						Ldkr. Kleve			
146	Goch, Stadt	8 396	7 894	94,0	7 715	4 710	61,1	2 525	32,7
147	Kleve, Stadt	12 805	11 524	90,0	11 312	7 598	67,2	2 620	23,2
148	Materborn	2 321	2 097	90,3	2 061	1 420	68,9	516	25,1
149	Pfalzdorf	2 215	2 036	91,9	1 957	1 312	67,0	334	17,1
Amt Asperden									
150	Asperden ¹⁾	867	827	95,4	795	657	82,6	88	11,1
151	Hassum 2)	453	435	96,0	427	366	85,7	39	9,2
152	Hommersum	228	221	96,9	216	194	89,8	16	7,4
153	Hülm 3)	367	342	93,2	336	278	82,7	25	7,4
154	Kessel 4)	625	599	95,8	589	528	89,6	50	8,5
155	Nierswalde	436	415	95,2	398	183	46,0	86	21,6
Amt Griethausen									
156	Brienen und Griethausen	947	862	91,0	833	549	65,9	232	27,8
157	Emmericher-Eyland . . .	111	100	90,1	96	86	89,6	2	2,1
158	Huisberden	156	150	96,2	149	136	91,3	9	6,0
159	Kellen	3 681	3 439	93,4	3 354	2 249	67,1	770	23,0
160	Salmorth	192	175	91,1	165	87	52,7	46	27,9
161	Warbeyen	408	370	90,7	364	278	76,4	45	12,4
Amt Kalkar									
162	Altkalkar	763	704	92,3	683	532	77,9	103	15,1
163	Appeldorn	893	861	96,4	842	730	86,7	67	8,0
164	Bylerward, Grieth ⁴⁾ Wissel und Wisselward	1 314	1 193	90,8	1 170	923	78,9	196	16,7
165	Kalkar, Stadt und Hanselaer ⁴⁾	1 496	1 345	89,9	1 327	1 091	82,2	174	13,1
166	Hönnepel	330	311	94,2	310	284	91,6	14	4,5
167	Neulouisendorf	239	208	87,0	200	153	76,5	5	2,5
168	Niedermörnter	406	387	95,3	379	328	86,5	39	10,3
Amt Kranenburg									
169	Kranenburg	2 994	2 795	93,4	2 709	2 116	78,1	410	15,1
170	Wyler	203	190	93,6	186	145	78,0	23	12,3
171	Zyfflich	270	257	95,2	251	215	85,6	27	10,8
Amt Rindern									
172	Donsbrüggen	580	552	95,2	544	430	79,0	104	19,1
173	Keeken	652	612	93,9	601	493	82,0	71	11,8
174	Mehr	323	309	95,7	304	247	81,2	38	12,5
175	Niel	117	107	91,5	103	83	80,6	12	11,6
176	Rindern	892	857	96,1	842	634	75,3	155	18,4
177	Wardhausen	111	103	92,8	100	60	60,0	32	32,0
Amt Till									
178	Hau	2 234	2 049	91,7	2 009	1 355	67,5	537	26,7
179	Louisendorf	412	350	85,0	344	190	55,2	36	10,5
180	Reichswalde	530	511	96,4	499	355	71,2	97	19,4
181	Schnéppenbaum und Till-Moyland	2 231	2 068	92,7	2 022	1 655	81,8	245	12,1
Amt Uedem									
182	Keppeln	784	750	95,7	739	665	90,0	33	4,5
183	Uedem	2 069	1 952	94,3	1 904	1 350	70,9	394	20,7
184	Uedemerbruch	373	348	93,3	345	288	83,5	34	9,8
185	Uedemerfeld	299	274	91,6	271	215	79,3	17	6,3
186	Zusammen	54 723	50 579	92,4	49 451	35 168	71,1	10 266	20,8

1) Einschl. Wohnplatz Asperberg. - 2) Ohne Wohnplatz Gaesdonk. - 3) Einschl. Wohnplatz Gaesdonk. - 4) Ohne Wohnplatz Asperberg.

Gültige Zweitstimmen														Lfd. Nr.
davon														
FDP		GB/BHE		DP		FU/Zentrum		BdD		DRP		Mittelstand		
Anzahl	vH	Anzahl	vH	Anzahl	vH	Anzahl	vH	Anzahl	vH	Anzahl	vH	Anzahl	vH	
328	4,3	63	0,8	54	0,7	11	0,1	1	0,0	16	0,2	7	0,1	146
761	6,7	139	1,2	84	0,8	38	0,3	4	0,0	50	0,4	18	0,2	147
76	3,7	11	0,5	3	0,1	14	0,7	-	-	19	0,9	2	0,1	148
182	9,3	22	1,1	40	2,0	60	3,1	-	-	5	0,3	2	0,1	149
23	2,9	4	0,5	17	2,1	6	0,8	-	-	-	-	-	-	150
10	2,4	-	-	6	1,4	4	0,9	-	-	1	0,2	1	0,2	151
2	0,9	3	1,4	1	0,5	-	-	-	-	-	-	-	-	152
11	3,3	19	5,7	3	0,9	-	-	-	-	-	-	-	-	153
4	0,7	4	0,7	1	0,2	-	-	-	-	-	-	2	0,3	154
45	11,3	66	16,6	11	2,8	-	-	2	0,5	5	1,2	-	-	155
15	1,8	4	0,5	9	1,1	13	1,6	-	-	6	0,7	5	0,6	156
7	7,3	-	-	1	1,0	-	-	-	-	-	-	-	-	157
2	1,3	1	0,7	1	0,7	-	-	-	-	-	-	-	-	158
159	4,7	26	0,8	31	0,9	96	2,9	1	0,0	17	0,5	5	0,1	159
24	14,6	1	0,6	6	3,6	-	-	-	-	1	0,6	-	-	160
22	6,0	7	1,9	10	2,7	1	0,3	-	-	-	-	1	0,3	161
41	6,0	2	0,3	4	0,6	1	0,1	-	-	-	-	-	-	162
10	1,2	11	1,3	2	0,2	20	2,4	-	-	1	0,1	1	0,1	163
19	1,6	11	0,9	14	1,2	3	0,3	-	-	1	0,1	3	0,3	164
37	2,8	6	0,5	6	0,5	9	0,6	-	-	1	0,1	3	0,2	165
6	1,9	-	-	2	0,7	3	1,0	-	-	1	0,3	-	-	166
33	16,5	-	-	9	4,5	-	-	-	-	-	-	-	-	167
5	1,3	1	0,3	3	0,8	3	0,8	-	-	-	-	-	-	168
75	2,8	51	1,9	18	0,7	19	0,7	-	-	11	0,4	9	0,3	169
7	3,8	8	4,3	-	-	1	0,5	-	-	2	1,1	-	-	170
3	1,2	2	0,8	3	1,2	1	0,4	-	-	-	-	-	-	171
6	1,1	1	0,2	-	-	1	0,2	-	-	2	0,4	-	-	172
8	1,3	1	0,2	10	1,7	17	2,8	-	-	1	0,2	-	-	173
2	0,7	10	3,3	5	1,6	2	0,7	-	-	-	-	-	-	174
2	1,9	1	1,0	5	4,9	-	-	-	-	-	-	-	-	175
14	1,7	2	0,2	9	1,1	23	2,7	1	0,1	4	0,5	-	-	176
-	-	1	1,0	7	7,0	-	-	-	-	-	-	-	-	177
68	3,4	20	1,0	9	0,4	11	0,6	-	-	8	0,4	1	0,0	178
61	17,7	4	1,2	19	5,5	1	0,3	-	-	32	9,3	1	0,3	179
23	4,6	14	2,8	1	0,2	4	0,8	-	-	5	1,0	-	-	180
65	3,2	11	0,6	26	1,3	4	0,2	3	0,1	11	0,6	2	0,1	181
12	1,6	14	1,9	7	0,9	2	0,3	-	-	5	0,7	1	0,1	182
90	4,7	26	1,4	15	0,8	15	0,8	-	-	6	0,3	8	0,4	183
12	3,5	3	0,9	8	2,3	-	-	-	-	-	-	-	-	184
17	6,3	2	0,7	19	7,0	1	0,4	-	-	-	-	-	-	185
2 287	4,6	572	1,2	479	1,0	384	0,8	12	0,0	211	0,4	72	0,1	186

Lfd. Nr.	Gemeinde	Wahlberechtigte	Wähler	Wahlbeteiligung in vH	insgesamt	CDU		SPD	
						Anzahl	vH	Anzahl	vH
						Ldkr. Moers			
187	Homburg (Ndrh.), Stadt	22 517	19 824	88,0	19 136	8 515	44,5	8 606	45,0
188	Kamp-Lintfort, Stadt	20 494	18 359	89,6	17 874	7 910	44,3	8 766	49,0
189	Moers, Stadt	28 173	24 554	87,2	24 034	10 754	44,8	10 580	44,0
190	Orsoy, Stadt und Land	1 928	1 754	91,0	1 701	777	45,7	728	42,8
191	Rheinberg, Stadt	5 469	5 075	92,8	4 988	3 481	69,8	997	20,0
192	Rheinhausen, Stadt	42 102	36 292	86,2	35 413	15 292	43,2	16 340	46,1
193	Xanten, Stadt	3 663	3 450	94,2	3 362	2 451	72,9	675	20,1
194	Borth	2 075	1 923	92,7	1 876	1 246	66,4	512	27,3
195	Budberg	1 513	1 340	88,6	1 298	755	58,2	290	22,3
196	Büderich	2 647	2 445	92,4	2 379	1 744	73,3	484	20,4
197	Kapellen	2 973	2 641	88,8	2 552	1 237	48,5	1 039	40,7
198	Marienbaum	1 769	1 667	94,2	1 626	1 253	77,0	213	13,1
199	Neukirchen-Vluyn	11 213	9 825	87,6	9 601	4 776	49,7	3 980	41,5
200	Rheinkamp	18 194	15 519	85,3	15 024	6 454	43,0	7 180	47,8
201	Rumeln-Kaldenhausen	4 450	3 827	86,0	3 709	1 775	47,8	1 545	41,6
202	Wardt	1 365	1 307	95,8	1 292	1 124	87,0	113	8,7
Amt Alpen-Veen									
203	Alpen	2 442	2 237	91,6	2 171	1 478	68,1	508	23,4
204	Birten	825	780	94,5	761	676	88,8	53	6,9
205	Menzelen	1 583	1 418	89,6	1 383	1 121	81,1	210	15,2
206	Veen	1 206	1 123	93,1	1 086	933	85,9	116	10,7
Amt Rheurdt									
207	Rheurdt	1 442	1 335	92,6	1 312	1 029	78,4	212	16,1
208	Schaephuisen	1 135	1 039	91,5	1 017	754	74,1	198	19,5
Amt Sonsbeck									
209	Hamb	347	340	98,0	328	306	93,3	18	5,5
210	Labbeck	1 176	1 136	96,6	1 118	981	87,7	93	8,3
211	Sonsbeck	1 427	1 369	95,9	1 336	998	74,7	255	19,1
212	Zusammen	182 128	160 579	88,2	156 377	77 820	49,8	63 711	40,7
Ldkr. Rees									
213	Emmerich, Stadt	9 021	8 328	92,3	8 107	4 356	53,7	2 587	31,9
214	Iesselburg, Stadt	1 527	1 407	92,1	1 383	872	63,0	379	27,4
215	Rees, Stadt	3 051	2 938	96,3	2 857	1 567	54,9	1 047	36,6
216	Wesel, Stadt	17 885	15 531	86,8	15 169	7 313	48,2	5 503	36,3
217	Obrighoven-Lackhausen	2 644	2 380	90,0	2 309	1 062	46,0	795	34,4
Amt Elten									
218	Borghese	117	108	92,3	107	82	76,7	15	14,0
219	Hüthum	804	736	91,5	693	454	65,5	188	27,1
220	Klein Netterden	316	289	91,5	280	189	67,5	54	19,3
Amt Haldern									
221	Groin	74	74	100,0	73	61	83,6	11	15,0
222	Haffen-Mehr	1 939	1 805	93,1	1 760	1 202	68,3	358	20,3
223	Haldern	1 832	1 725	94,2	1 681	1 357	80,7	135	8,0
224	Heeren-Herken	93	91	97,8	91	83	91,2	3	3,3
225	Loikum	324	312	96,3	306	254	83,0	12	3,9
226	Wertherbruch	694	606	87,3	595	337	56,6	48	8,1
Amt Millingen									
227	Healden	333	307	92,2	297	218	73,4	29	9,8
228	Hurl	347	324	93,4	313	230	73,5	49	15,7
229	Millingen	1 138	1 078	94,7	1 048	776	74,0	174	16,6
230	Vehlingen	287	272	94,8	261	195	74,7	37	14,2

Gültige Zweitstimmen														Lfd. Nr.
davon														
FDP		GB/BHE		DP		FU/Zentrum		BdD		DRP		Mittelstand		
Anzahl	vH	Anzahl	vH	Anzahl	vH	Anzahl	vH	Anzahl	vH	Anzahl	vH	Anzahl	vH	
1 238	6,4	448	2,3	185	1,0	32	0,2	12	0,1	86	0,4	14	0,1	187
708	4,0	241	1,3	94	0,5	54	0,3	11	0,1	86	0,5	4	0,0	188
1 667	6,9	540	2,2	277	1,2	41	0,2	24	0,1	127	0,5	24	0,1	189
134	7,8	22	1,3	30	1,8	3	0,2	-	-	5	0,3	2	0,1	190
189	3,8	185	3,7	36	0,7	83	1,7	2	0,0	12	0,2	3	0,1	191
2 032	5,7	895	2,5	361	1,0	94	0,3	32	0,1	344	1,0	23	0,1	192
89	2,7	51	1,5	16	0,5	74	2,2	1	0,0	4	0,1	1	0,0	193
78	4,1	20	1,1	8	0,4	8	0,4	1	0,1	1	0,1	2	0,1	194
162	12,5	41	3,1	7	0,5	28	2,2	-	-	15	1,2	-	-	195
82	3,4	18	0,8	22	0,9	22	0,9	-	-	3	0,1	4	0,2	196
167	6,5	61	2,4	31	1,2	4	0,2	2	0,1	11	0,4	-	-	197
29	1,8	18	1,1	3	0,2	107	6,6	2	0,1	1	0,1	-	-	198
483	5,0	145	1,5	124	1,3	28	0,3	9	0,1	46	0,5	10	0,1	199
897	6,0	248	1,6	100	0,7	16	0,1	5	0,0	105	0,7	19	0,1	200
210	5,7	103	2,8	28	0,8	6	0,2	4	0,1	35	0,9	3	0,1	201
23	1,8	5	0,4	8	0,6	17	1,3	2	0,2	-	-	-	-	202
96	4,4	52	2,4	12	0,6	17	0,8	-	-	1	0,0	7	0,3	203
10	1,3	10	1,3	3	0,4	6	0,8	-	-	1	0,1	2	0,3	204
24	1,7	6	0,4	2	0,1	18	1,3	-	-	1	0,1	1	0,1	205
18	1,6	5	0,5	3	0,3	11	1,0	-	-	-	-	-	-	206
22	1,7	30	2,3	5	0,4	9	0,7	-	-	5	0,4	-	-	207
34	3,3	19	1,9	6	0,6	1	0,1	-	-	2	0,2	3	0,3	208
1	0,3	-	-	-	-	3	0,9	-	-	-	-	-	-	209
14	1,3	11	1,0	14	1,2	3	0,3	-	-	-	-	2	0,2	210
48	3,6	21	1,6	7	0,5	3	0,2	-	-	4	0,3	-	-	211
8 455	5,4	3 195	2,0	1 382	0,9	688	0,4	107	0,1	895	0,6	124	0,1	212
616	7,6	95	1,2	118	1,5	303	3,7	2	0,0	17	0,2	13	0,2	213
96	6,9	14	1,0	15	1,1	5	0,4	-	-	1	0,1	1	0,1	214
161	5,6	18	0,6	16	0,6	37	1,3	-	-	2	0,1	9	0,3	215
1 651	10,9	334	2,2	173	1,1	131	0,9	3	0,0	42	0,3	19	0,1	216
388	16,8	27	1,2	25	1,1	5	0,2	2	0,1	5	0,2	-	-	217
7	6,6	1	0,9	1	0,9	1	0,9	-	-	-	-	-	-	218
27	3,9	12	1,7	5	0,7	6	0,9	-	-	1	0,2	-	-	219
20	7,1	5	1,8	3	1,1	9	3,2	-	-	-	-	-	-	220
1	1,4	-	-	-	-	-	-	-	-	-	-	-	-	221
74	4,2	18	1,0	17	1,0	89	5,0	-	-	1	0,1	1	0,1	222
91	5,4	1	0,1	25	1,5	66	3,9	-	-	1	0,1	5	0,3	223
4	4,4	-	-	-	-	-	-	-	-	1	1,1	-	-	224
4	1,3	4	1,3	1	0,3	31	10,2	-	-	-	-	-	-	225
182	30,6	14	2,4	10	1,7	2	0,3	-	-	-	-	2	0,3	226
29	9,8	6	2,0	7	2,3	8	2,7	-	-	-	-	-	-	227
17	5,4	-	-	6	1,9	10	3,2	-	-	-	-	1	0,3	228
52	5,0	8	0,8	7	0,7	30	2,8	-	-	-	-	1	0,1	229
14	5,4	5	1,9	4	1,5	6	2,3	-	-	-	-	-	-	230

Lfd. Nr.	Gemeinde	Wahlberechtigte	Wähler	Wahlbeteiligung in vH	insgesamt	CDU		SPD	
						Anzahl	vH	Anzahl	vH
						noch: Ldkr. Rees			
Amt Rees, Land									
231	Bergswick und Reesereyland	63	50	79,4	47	41	87,2	1	2,1
232	Esserden, Reeserward und Speldrop	369	350	94,9	344	265	77,0	56	16,3
Amt Ringenberg									
233	Bislich	1 490	1 407	94,4	1 378	798	57,9	340	24,7
234	Diersfordt	101	98	97,0	95	55	57,9	13	13,7
235	Flüren	530	499	94,2	489	210	42,9	110	22,5
236	Hamminkeln	1 860	1 653	88,9	1 616	836	51,7	350	21,6
237	Ringenberg	521	491	94,2	485	294	60,6	98	20,2
Amt Schermbeck									
238	Bricht	284	258	90,8	249	129	51,8	78	31,3
239	Brünen	1 654	1 451	87,7	1 416	759	53,6	170	12,0
240	Dämmerwald	119	115	96,6	114	96	84,2	6	5,3
241	Damm	523	443	84,7	440	198	45,0	49	11,1
242	Drevenack	1 132	962	85,0	924	475	51,4	198	21,4
243	Krudenburg	119	104	87,4	98	44	44,9	41	41,9
244	Overbeck	205	199	97,1	199	173	87,0	9	4,5
245	Schermbeck	1 142	1 024	89,7	1 005	508	50,6	303	30,1
246	Weselerwald	420	336	80,0	329	204	62,0	40	12,2
Amt Vrasselt									
247	Bienen	572	538	94,1	531	337	63,5	107	20,1
248	Dornick	186	182	97,8	177	125	70,7	43	24,3
249	Grietherbusch	99	98	99,0	94	72	76,6	12	12,8
250	Praest	625	591	94,6	581	381	65,6	91	15,7
251	Vrasselt	534	506	94,8	492	294	59,7	153	31,1
252	Zusammen	54 974	49 666	90,3	48 433	26 902	55,5	13 692	28,3
Rhein-Wupper-Kreis									
253	Bergisch-Neukirchen, Stadt	3 153	2 677	84,9	2 614	1 134	43,4	792	30,3
254	Burg a.d.Wupper, Stadt	1 209	1 058	87,5	1 020	601	58,9	295	28,9
255	Burscheid, Stadt	8 725	7 502	86,0	7 237	3 205	44,3	2 306	31,8
256	Hückeewagen, Stadt	9 211	8 111	88,1	7 926	4 785	60,4	1 754	22,1
257	Langenfeld (Rhld.), Stadt	18 548	16 408	88,5	15 888	9 659	60,8	4 154	26,2
258	Leichlingen (Rhld.), Stadt	8 884	7 996	90,0	7 785	3 875	49,8	2 571	33,0
259	Opladen, Stadt	19 866	17 804	89,6	17 399	9 608	55,2	5 094	29,3
260	Radevormwald, Stadt	13 316	11 739	88,2	11 444	6 208	54,3	3 151	27,5
261	Witzhelden	1 883	1 647	87,5	1 597	763	47,8	488	30,6
Amt Monheim									
262	Hitdorf, Stadt	2 446	2 257	92,3	2 193	1 232	56,2	752	34,3
263	Monheim	5 541	4 980	89,9	4 811	2 740	57,0	1 405	29,2
Amt Wermelskirchen									
264	Dabringhausen	2 193	1 954	89,1	1 911	1 202	62,9	418	21,9
265	Dhünn	1 726	1 539	89,2	1 508	1 043	69,1	228	15,1
266	Wermelskirchen, Stadt	16 016	13 433	83,9	13 050	7 492	57,4	3 791	29,0
267	Zusammen	112 717	99 105	87,9	96 383	53 547	55,6	27 199	28,2
268	Ländkreise insgesamt	933 536	828 700	88,8	805 976	464 167	57,6	246 879	30,6

Gültige Zweitstimmen														Lfd. Nr.
davon														
FDP		GB/BHE		DP		FU/Zentrum		BdD		DRP		Mittelstand		
Anzahl	vH	Anzahl	vH	Anzahl	vH	Anzahl	vH	Anzahl	vH	Anzahl	vH	Anzahl	vH	
2	4,3	2	4,3	1	2,1	-	-	-	-	-	-	-	-	231
11	3,2	3	0,9	1	0,3	8	2,3	-	-	-	-	-	-	232
77	5,6	8	0,6	6	0,4	148	10,7	-	-	-	-	1	0,1	233
23	24,2	2	2,1	2	2,1	-	-	-	-	-	-	-	-	234
150	30,7	12	2,5	4	0,8	2	0,4	1	0,2	-	-	-	-	235
363	22,5	34	2,1	21	1,3	4	0,2	1	0,1	1	0,1	6	0,4	236
57	11,8	10	2,1	1	0,2	23	4,7	-	-	1	0,2	1	0,2	237
32	12,9	6	2,4	3	1,2	1	0,4	-	-	-	-	-	-	238
426	30,1	29	2,0	29	2,0	-	-	-	-	2	0,2	1	0,1	239
12	10,5	-	-	-	-	-	-	-	-	-	-	-	-	240
157	35,7	24	5,5	9	2,0	1	0,2	-	-	2	0,5	-	-	241
178	19,3	39	4,2	24	2,6	1	0,1	-	-	4	0,4	5	0,6	242
9	9,2	2	2,0	-	-	2	2,0	-	-	-	-	-	-	243
6	3,0	2	1,0	5	2,5	4	2,0	-	-	-	-	-	-	244
110	10,9	41	4,1	22	2,2	18	1,8	1	0,1	2	0,2	-	-	245
72	21,9	1	0,3	7	2,1	-	-	1	0,3	4	1,2	-	-	246
25	4,7	12	2,3	7	1,3	42	7,9	-	-	-	-	1	0,2	247
2	1,1	2	1,1	-	-	5	2,8	-	-	-	-	-	-	248
5	5,3	2	2,1	-	-	3	3,2	-	-	-	-	-	-	249
42	7,2	3	0,5	1	0,2	63	10,8	-	-	-	-	-	-	250
17	3,5	7	1,4	1	0,2	20	4,1	-	-	-	-	-	-	251
5 210	10,8	803	1,7	577	1,2	1 084	2,2	11	0,0	87	0,2	67	0,1	252
438	16,8	167	6,4	43	1,7	1	0,0	1	0,0	37	1,4	1	0,0	253
58	5,7	33	3,2	19	1,9	1	0,1	1	0,1	9	0,9	3	0,3	254
1 027	14,2	497	6,9	89	1,2	14	0,2	8	0,1	84	1,2	7	0,1	255
596	7,5	317	4,0	317	4,0	15	0,2	2	0,0	131	1,7	9	0,1	256
862	5,4	868	5,5	164	1,0	52	0,3	11	0,1	99	0,6	19	0,1	257
896	11,5	284	3,6	77	1,0	13	0,2	10	0,1	55	0,7	4	0,1	258
1 472	8,4	851	4,9	192	1,1	66	0,4	14	0,1	89	0,5	13	0,1	259
1 168	10,2	594	5,2	258	2,3	16	0,1	4	0,0	33	0,3	12	0,1	260
152	9,5	105	6,6	31	1,9	3	0,2	2	0,1	53	3,3	-	-	261
70	3,2	105	4,8	12	0,5	8	0,4	-	-	12	0,5	2	0,1	262
320	6,6	227	4,7	66	1,4	15	0,3	1	0,0	29	0,6	8	0,2	263
162	8,5	89	4,6	28	1,4	-	-	-	-	11	0,6	1	0,1	264
110	7,3	61	4,0	34	2,3	-	-	-	-	31	2,1	1	0,1	265
791	6,1	599	4,6	171	1,3	54	0,4	25	0,2	102	0,8	25	0,2	266
8 122	8,4	4 797	5,0	1 501	1,5	258	0,3	79	0,1	775	0,8	105	0,1	267
49 132	6,1	22 999	2,9	10 028	1,2	6 921	0,9	633	0,1	4 198	0,5	1 019	0,1	268

Lfd. Nr.	Gemeinde	Wahlberechtigte	Wähler	Wahlbeteiligung in vH	insgesamt	CDU		SPD	
						Anzahl	vH	Anzahl	vH
						1	Krfr.St. Bonn	98 855	85 121
2	Krfr.St. Köln	533 577	448 534	84,1	430 910	249 000	57,8	136 472	31,7
3	Kreisfreie Städte insgesamt	632 432	533 655	84,4	512 907	301 484	58,8	152 773	29,8
Ldkr. Bergheim (Erft)									
4	Türnich	8 375	7 581	90,5	7 242	3 537	48,8	3 298	45,5
Amt Bedburg									
5	Bedburg, Stadt	5 617	5 150	91,7	4 970	2 968	59,7	1 636	32,9
6	Lipp	648	612	94,4	598	376	62,9	169	28,3
Amt Bergheim (Erft)									
7	Bergheim (Erft), Stadt	X 5 060	4 707	93,0	4 564	2 592	56,8	1 459	31,9
8	Glesch	1 116	1 045	93,6	1 001	524	52,3	434	43,4
9	Hüchelhoven	2 789	2 442	87,6	2 334	1 355	58,1	821	35,2
10	Niederaußen	1 811	1 691	93,4	1 618	819	50,6	717	44,3
11	Oberaußen-Fortuna	3 491	3 146	90,1	3 003	1 303	43,4	1 502	50,0
12	Paffendorf	608	558	91,8	550	392	71,3	127	23,1
13	Quadrath-Ichendorf	3 220	2 904	90,2	2 781	1 411	50,7	1 126	40,5
14	Wiedenfeld	X 204	195	95,6	192	127	66,1	46	24,0
Amt Elsdorf (Rhld.)									
15	Angelsdorf	428	383	89,5	363	242	66,6	98	27,0
16	Elsdorf (Rhld.)	2 557	2 363	92,4	2 308	1 388	60,1	693	30,0
17	Esch	985	878	89,1	859	531	61,8	261	30,4
18	Heppendorf	3 861	3 572	92,5	3 448	1 991	57,7	1 188	34,4
19	Niederembt	810	730	90,1	689	411	59,6	226	32,8
20	Oberembt	590	528	89,5	517	298	57,7	181	35,0
Amt Horrem									
21	Horrem	4 776	4 310	90,2	4 181	2 359	56,4	1 329	31,8
22	Sindorf	1 966	1 819	92,5	1 766	1 009	57,1	597	33,8
Amt Kerpen									
23	Blatzheim	1 489	1 349	90,6	1 308	852	65,1	380	29,1
24	Kerpen, Stadt	3 556	3 171	89,2	3 071	1 563	50,9	1 232	40,1
25	Mödrath	1 258	1 162	92,4	1 148	699	60,9	372	32,4
Amt Königshoven									
26	Kaster, Stadt	1 907	1 734	90,9	1 670	1 039	62,2	518	31,0
27	Königshoven	1 461	1 282	87,7	1 225	752	61,4	372	30,3
28	Pütz	2 380	2 148	90,3	2 056	1 400	68,1	516	25,1
Amt Buir									
29	Buir	1 524	1 419	93,1	1 382	897	64,9	377	27,3
30	Manheim	959	815	85,0	792	504	63,6	202	25,5
31	Zusammen	63 446	57 694	90,9	55 636	31 339	56,3	19 877	35,7
Ldkr. Bonn									
32	Beuel, Stadt	19 958	17 548	87,9	16 906	10 569	62,5	4 236	25,1
33	Godesberg, Bad, Stadt	37 349	33 469	89,6	32 389	19 786	61,1	6 732	20,8
34	Rheinbach, Stadt	3 268	3 026	92,6	2 929	2 092	71,4	489	16,7
Amt Bornheim									
35	Bornheim	7 732	6 870	88,9	6 549	5 110	78,0	935	14,3
36	Hersel	4 004	3 459	86,4	3 317	2 137	64,4	764	23,1
37	Sechtem	5 582	4 887	87,5	4 601	3 499	76,1	846	18,4
Amt Duisdorf									
38	Alfter	3 000	2 612	87,1	2 434	1 914	78,6	368	15,1
39	Buschdorf	315	290	92,1	264	201	76,1	41	15,5
40	Duisdorf	5 019	4 559	90,8	4 435	2 934	66,2	840	18,9
41	Gielsdorf	554	488	88,1	462	392	84,8	47	10,2
42	Impekoven	405	367	90,6	355	267	75,2	47	13,2
43	Ippendorf	1 934	1 682	87,0	1 626	1 072	65,9	342	21,0
44	Lenzendorf	2 138	1 918	89,7	1 876	1 337	71,3	330	17,5
45	Lessenich	761	686	90,1	649	487	75,0	101	15,6
46	Ödekoven	760	675	88,8	639	476	74,5	83	13,0
47	Röttgen	841	711	84,5	670	495	73,9	104	15,5
48	Witterschlick	2 079	1 878	90,3	1 785	1 205	67,5	405	22,7

Gültige Zweitstimmen														Lfd. Nr.
davon														
FDP		GE/BHE		DP		FU/Zentrum		BdD		DRP		Mittelstand		
Anzahl	vH	Anzahl	vH	Anzahl	vH	Anzahl	vH	Anzahl	vH	Anzahl	vH	Anzahl	vH	
7 515	9,1	2 053	2,5	2 557	3,1	215	0,3	65	0,1	646	0,8	161	0,2	1
28 420	6,6	6 770	1,6	5 631	1,3	584	0,1	333	0,1	2 876	0,6	824	0,2	2
35 935	7,0	8 823	1,7	8 188	1,6	799	0,1	398	0,1	3 522	0,7	985	0,2	3
215	3,0	108	1,5	32	0,4	11	0,2	6	0,1	20	0,3	15	0,2	4
204	4,1	96	1,9	32	0,7	3	0,1	4	0,1	16	0,3	11	0,2	5
23	3,8	11	1,8	17	2,8	-	-	-	-	1	0,2	1	0,2	6
278	6,1	155	3,4	43	0,9	9	0,2	3	0,1	21	0,5	4	0,1	7
23	2,3	13	1,3	3	0,3	-	-	-	-	1	0,1	3	0,3	8
73	3,1	50	2,2	22	0,9	5	0,2	2	0,1	3	0,1	3	0,1	9
48	3,0	20	1,2	12	0,7	1	0,1	-	-	1	0,1	-	-	10
108	3,6	56	1,8	8	0,3	13	0,4	2	0,1	8	0,3	3	0,1	11
13	2,4	12	2,2	1	0,2	2	0,3	-	-	3	0,5	-	-	12
129	4,6	72	2,6	29	1,1	2	0,1	1	0,0	7	0,3	4	0,1	13
10	5,2	8	4,2	1	0,5	-	-	-	-	-	-	-	-	14
13	3,6	9	2,5	-	-	1	0,3	-	-	-	-	-	-	15
111	4,8	88	3,8	14	0,6	6	0,3	-	-	6	0,3	2	0,1	16
45	5,2	9	1,0	3	0,4	7	0,8	-	-	-	-	3	0,4	17
113	3,3	113	3,3	18	0,5	10	0,3	3	0,1	9	0,3	3	0,1	18
17	2,5	28	4,1	-	-	4	0,6	-	-	1	0,1	2	0,3	19
13	2,5	15	2,9	9	1,7	-	-	-	-	1	0,2	-	-	20
262	6,3	106	2,5	96	2,3	3	0,1	4	0,1	14	0,3	8	0,2	21
104	5,9	42	2,4	8	0,4	1	0,1	-	-	2	0,1	3	0,2	22
46	3,5	9	0,7	12	0,9	1	0,1	-	-	-	-	8	0,6	23
175	5,7	44	1,4	30	1,0	6	0,2	5	0,2	7	0,2	9	0,3	24
39	3,4	31	2,7	4	0,3	1	0,1	-	-	2	0,2	-	-	25
45	2,7	33	2,0	20	1,2	8	0,5	3	0,2	-	-	4	0,2	26
63	5,1	17	1,4	13	1,1	4	0,3	2	0,2	2	0,2	-	-	27
82	4,0	31	1,5	18	0,9	6	0,3	3	0,1	-	-	-	-	28
62	4,5	26	1,9	11	0,8	2	0,1	-	-	6	0,4	1	0,1	29
44	5,6	33	4,2	7	0,9	1	0,1	-	-	1	0,1	-	-	30
2 358	4,3	1 235	2,2	463	0,8	107	0,2	38	0,1	132	0,2	87	0,2	31
1 138	6,7	464	2,7	246	1,5	119	0,7	13	0,1	102	0,6	19	0,1	32
3 370	10,4	965	3,0	1 081	3,3	77	0,2	29	0,1	283	0,9	66	0,2	33
150	5,1	139	4,8	41	1,4	4	0,1	2	0,1	7	0,2	5	0,2	34
261	4,0	127	1,9	36	0,5	51	0,8	5	0,1	18	0,3	6	0,1	35
139	4,2	190	5,7	50	1,5	10	0,3	2	0,1	21	0,6	4	0,1	36
119	2,6	76	1,7	25	0,5	6	0,1	5	0,1	19	0,4	6	0,1	37
63	2,6	53	2,2	14	0,6	10	0,4	-	-	7	0,3	5	0,2	38
4	1,5	10	3,8	6	2,3	1	0,4	-	-	-	-	1	0,4	39
325	7,3	155	3,5	101	2,3	11	0,2	7	0,2	52	1,2	10	0,2	40
10	2,2	8	1,7	4	0,9	1	0,2	-	-	-	-	-	-	41
11	3,1	22	6,2	1	0,3	3	0,9	-	-	4	1,1	-	-	42
123	7,6	29	1,8	30	1,8	4	0,3	3	0,2	16	1,0	7	0,4	43
90	4,8	75	4,0	30	1,6	3	0,2	1	0,1	6	0,3	4	0,2	44
34	5,2	6	0,9	14	2,2	1	0,1	-	-	3	0,5	3	0,5	45
51	8,0	19	3,0	5	0,8	-	-	1	0,1	4	0,6	-	-	46
28	4,2	24	3,6	14	2,1	-	-	1	0,1	4	0,6	-	-	47
56	3,1	82	4,6	15	0,8	13	0,7	3	0,2	3	0,2	3	0,2	48

Lfd. Nr.	Gemeinde	Wahlberechtigte	Wähler	Wahlbeteiligung in vH	insgesamt	CDU		SPD	
						Anzahl	vH	Anzahl	vH
						noch: Ldkr. Bonn			
Amt Meckenheim									
49	Adendorf	636	566	89,0	537	446	83,1	54	10,1
50	Altendorf	354	306	86,4	284	226	79,6	47	16,5
51	Arzdorf	142	138	97,2	131	97	74,0	21	16,0
52	Ersdorf	305	277	90,8	273	231	84,6	33	12,1
53	Fritzdorf	424	401	94,6	391	356	91,0	15	3,8
54	Lüftelberg	362	341	94,2	324	242	74,7	68	21,0
55	Meckenheim, Stadt	1 892	1 660	87,7	1 597	1 131	70,8	304	19,1
56	Merl	190	181	95,3	169	130	76,9	33	19,5
Amt Ollheim									
57	Buschhoven	631	572	90,6	545	430	78,9	80	14,7
58	Eesig	84	80	95,2	77	54	70,1	17	22,1
59	Heimerzheim	1 330	1 202	90,4	1 142	830	72,7	177	15,5
60	Ludendorf	257	245	95,3	231	210	90,9	15	6,5
61	Miel	334	285	85,3	267	206	77,2	31	11,6
62	Morenhoven	479	423	88,3	400	273	68,3	64	16,0
63	Odendorf	939	867	92,3	835	558	66,8	195	23,4
64	Ollheim	392	369	94,1	353	290	82,1	30	8,5
Amt Rheinbach, Land									
65	Flerzheim	683	628	91,9	617	474	76,8	109	17,6
66	Hilberath	154	144	93,5	138	123	89,1	7	5,1
67	Neukirchen	725	612	84,4	583	462	79,2	81	13,9
68	Niederdrees	208	190	91,3	171	127	74,3	22	12,8
69	Oberdrees	591	518	87,6	490	397	81,0	59	12,1
70	Queckenberg	299	244	81,6	231	203	87,9	14	6,0
71	Ramershoven	211	193	91,5	179	144	80,4	22	12,3
72	Todenfeld	63	63	100,0	59	54	91,5	3	5,1
73	Wormersdorf	853	760	89,1	724	486	67,1	184	25,4
Amt Villip									
74	Berkum	425	391	92,0	379	283	74,7	49	12,9
75	Gimmersdorf	228	212	93,0	208	155	74,5	28	13,4
76	Holzem	112	106	94,6	103	88	85,4	6	5,8
77	Ließem	217	206	94,9	198	165	83,4	24	12,1
78	Niederbachem	709	651	91,8	622	395	63,5	178	28,6
79	Oberbachem	297	277	93,3	263	199	75,6	41	15,6
80	Pech	513	452	88,1	437	258	59,0	97	22,2
81	Villip	832	739	88,8	701	496	70,8	142	20,3
82	Werthhoven	248	232	93,5	218	187	85,8	23	10,5
83	Züllighoven	86	77	89,5	74	56	75,7	11	14,9
84	Zusammen	111 904	99 733	89,1	95 837	64 435	67,2	18 994	19,8
Ldkr. Euskirchen									
85	Euskirchen, Stadt	12 046	10 798	89,6	10 437	6 566	62,9	2 388	22,9
86	Münstereifel, Stadt	2 402	2 147	89,4	2 067	1 485	71,9	329	15,9
87	Zülpich, Stadt	2 809	2 616	93,1	2 526	1 944	77,0	354	14,0
88	Kommern	1 471	1 302	88,5	1 244	898	72,2	211	17,0
Amt Frauenberg									
89	Dürscheven	278	250	89,9	244	220	90,2	18	7,4
90	Elsig	301	275	91,4	262	199	75,9	36	13,7
91	Euenheim	528	468	88,6	438	326	74,4	64	14,6
92	Frauenberg	488	432	88,5	414	292	70,5	84	20,3
Amt Friesheim									
93	Borr	278	262	94,2	255	181	71,0	42	16,5
94	Friesheim	937	858	91,6	816	466	57,1	160	19,6
95	Niederberg	191	174	91,1	169	114	67,4	28	16,6
Amt Gymnich									
96	Dirmerzheim	623	580	93,1	548	258	47,1	260	47,4
97	Gymnich	2 106	1 929	91,6	1 823	1 099	60,3	575	31,5
Amt Kuchenheim									
98	Dom-Esch	329	290	88,1	286	164	57,4	41	14,3
99	Flamersheim	830	739	89,0	693	463	66,8	128	18,5
100	Großbüllesheim	605	524	86,6	511	407	79,6	75	14,7
101	Kirchheim	1 089	943	86,6	915	616	67,3	186	20,3
102	Kleinbüllesheim	409	356	87,0	344	211	61,3	72	20,9

Gültige Zweitstimmen														Lfd. Nr.
davon														
FDP		GB/EEE		DP		FU/Zentrum		BdD		DRP		Mittelstand		
Anzahl	vH	Anzahl	vH	Anzahl	vH	Anzahl	vH	Anzahl	vH	Anzahl	vH	Anzahl	vH	
20	3,7	8	1,5	4	0,7	4	0,7	1	0,2	-	-	-	-	49
2	0,7	5	1,8	3	1,0	1	0,4	-	-	-	-	-	-	50
6	4,6	1	0,8	4	3,1	-	-	-	-	2	1,5	-	-	51
5	1,9	-	-	2	0,7	-	-	-	-	2	0,7	-	-	52
13	3,3	3	0,8	3	0,8	1	0,3	-	-	-	-	-	-	53
8	2,5	1	0,3	4	1,2	-	-	-	-	1	0,3	-	-	54
90	5,6	32	2,0	21	1,3	5	0,3	-	-	12	0,8	2	0,1	55
6	3,6	-	-	-	-	-	-	-	-	-	-	-	-	56
20	3,6	5	0,9	6	1,1	2	0,4	-	-	2	0,4	-	-	57
1	1,3	-	-	2	2,6	-	-	-	-	3	3,9	-	-	58
55	4,8	22	1,9	6	0,5	47	4,1	-	-	-	-	5	0,5	59
1	0,4	2	0,9	1	0,4	2	0,9	-	-	-	-	-	-	60
21	7,9	4	1,5	3	1,1	-	-	-	-	-	-	2	0,7	61
16	4,0	40	10,0	6	1,5	-	-	-	-	1	0,2	-	-	62
31	3,7	30	3,6	12	1,4	2	0,3	-	-	6	0,7	1	0,1	63
20	5,7	6	1,7	4	1,1	1	0,3	2	0,6	-	-	-	-	64
11	1,8	19	3,1	-	-	1	0,2	-	-	2	0,3	1	0,2	65
2	1,5	-	-	5	3,6	1	0,7	-	-	-	-	-	-	66
25	4,3	6	1,0	4	0,7	1	0,2	1	0,2	3	0,5	-	-	67
15	8,8	2	1,2	4	2,3	-	-	1	0,6	-	-	-	-	68
17	3,5	6	1,2	10	2,0	1	0,2	-	-	-	-	-	-	69
8	3,5	5	2,2	2	-	-	-	-	-	1	0,4	-	-	70
8	4,5	1	0,6	2	1,1	-	-	-	-	2	1,1	-	-	71
2	3,4	-	-	-	-	-	-	-	-	-	-	-	-	72
33	4,6	10	1,4	4	0,6	-	-	-	-	6	0,8	1	0,1	73
18	4,7	26	6,9	1	0,3	-	-	2	0,5	-	-	-	-	74
12	5,8	7	3,4	3	1,4	-	-	-	-	1	0,5	2	1,0	75
5	4,9	3	2,9	-	-	-	-	1	1,0	-	-	-	-	76
6	3,0	1	0,5	-	-	-	-	-	-	2	1,0	-	-	77
24	3,9	7	1,1	10	1,6	5	0,8	-	-	2	0,3	1	0,2	78
10	3,8	6	2,3	5	1,9	2	0,8	-	-	-	-	-	-	79
42	9,6	30	6,9	4	0,9	-	-	1	0,2	2	0,5	3	0,7	80
35	5,0	17	2,4	10	1,4	-	-	-	-	1	0,1	-	-	81
4	1,8	3	1,4	1	0,5	-	-	-	-	-	-	-	-	82
2	2,7	2	2,7	-	-	3	4,0	-	-	-	-	-	-	83
6 566	6,9	2 754	2,9	1 857	1,9	393	0,4	81	0,1	600	0,6	157	0,2	84
883	8,5	297	2,8	128	1,2	37	0,3	10	0,1	100	1,0	28	0,3	85
134	6,5	46	2,2	36	1,7	8	0,4	9	0,4	16	0,8	4	0,2	86
143	5,7	38	1,5	13	0,5	6	0,2	1	0,0	17	0,7	10	0,4	87
48	3,9	55	4,4	14	1,1	3	0,2	-	-	5	0,4	10	0,8	88
1	0,4	2	0,8	2	0,8	-	-	1	0,4	-	-	-	-	89
24	9,2	2	0,8	-	-	1	0,4	-	-	-	-	-	-	90
17	3,9	22	5,0	2	0,5	-	-	-	-	7	1,6	-	-	91
23	5,6	12	2,9	2	0,5	-	-	-	-	-	-	1	0,2	92
18	7,0	7	2,7	4	1,6	2	0,8	-	-	-	-	1	0,4	93
151	18,5	29	3,6	1	0,1	2	0,2	-	-	7	0,9	-	-	94
18	10,6	3	1,8	5	3,0	-	-	-	-	1	0,6	-	-	95
16	2,9	11	2,0	-	-	-	-	-	-	2	0,4	1	0,2	96
58	3,2	64	3,5	9	0,5	4	0,2	5	0,3	4	0,2	5	0,3	97
33	11,5	38	13,3	3	1,0	-	-	-	-	7	2,5	-	-	98
35	5,1	47	6,8	12	1,7	3	0,4	-	-	2	0,3	3	0,4	99
11	2,1	9	1,8	-	-	1	0,2	2	0,4	6	1,2	-	-	100
63	6,9	26	2,9	7	0,8	4	0,4	2	0,2	2	0,2	9	1,0	101
3	0,9	51	14,8	3	0,9	1	0,3	-	-	3	0,9	-	-	102

Lfd. Nr.	Gemeinde	Wahlberechtigte	Wähler	Wahlbeteiligung in vH	insgesamt	CDU		SPD	
						Anzahl	vH	Anzahl	vH
						noch: Ldkr. Euskirchen, Amt Kuchenheim			
103	Kuchenheim	1 651	1 467	88,9	1 422	898	63,1	344	24,2
104	Niederkastenholz	168	154	91,7	152	123	80,9	20	13,2
105	Palmersheim	397	364	91,7	353	269	76,2	51	14,4
106	Roitzheim	466	397	85,2	378	195	51,6	130	34,4
107	Schweinheim	191	174	91,1	167	125	74,8	11	6,6
108	Stotzheim	1 332	1 193	89,6	1 169	724	61,9	334	28,6
109	Straßfeld	206	195	94,7	193	139	72,0	33	17,1
110	Weidesheim	277	245	88,4	234	165	70,5	31	13,3
111	Wüschheim	303	280	92,4	268	213	79,5	37	13,8
Amt Lechenich									
112	Dorweiler	138	122	88,4	120	95	79,1	17	14,2
113	Erp	1 088	989	90,9	947	660	69,7	239	25,2
114	Lechenich, Stadt	3 368	3 038	90,2	2 916	1 967	67,5	660	22,6
115	Pingsheim	299	276	92,3	267	201	75,3	40	15,0
Amt Liblar									
116	Bliesheim	1 583	1 446	91,3	1 375	970	70,6	271	19,7
117	Kierdorf	1 212	1 131	93,3	1 081	489	45,2	523	48,4
118	Liblar	4 180	3 817	91,3	3 648	1 945	53,3	1 424	39,0
Amt Münsteriefel, Land									
119	Arloff	911	802	88,0	766	591	77,1	123	16,1
120	Effelsberg	351	326	92,9	315	263	83,5	11	3,5
121	Houwerath	655	615	93,9	600	525	87,5	56	9,3
122	Iversheim	622	567	91,2	550	379	68,9	106	19,3
123	Mahlberg	260	238	91,5	227	188	82,8	14	6,2
124	Mutscheid	928	858	92,5	836	742	88,8	43	5,1
125	Rupperath	225	214	95,1	210	203	96,7	3	1,4
126	Schönau	451	417	92,5	411	329	80,0	24	5,8
Amt Satzvey-Wachendorf-Enzen									
127	Antweiler	408	377	92,4	365	271	74,2	59	16,2
128	Billig	245	215	87,8	200	161	80,5	22	11,0
129	Enzen	335	310	92,5	301	207	68,8	53	17,6
130	Eschweiler	158	143	90,5	136	105	77,3	25	18,4
131	Kalkar	76	73	96,1	70	38	54,3	25	35,7
132	Kreuzweingarten-Rheder.	407	376	92,4	366	302	82,5	45	12,3
133	Lessenich-Rißdorf	359	333	92,8	322	255	79,2	40	12,4
134	Linzenich-Lövenich	318	309	97,2	302	267	88,4	11	3,6
135	Obergartzem	320	266	83,1	255	142	55,7	68	26,2
136	Satzvey-Firmenich	717	642	89,5	626	443	70,8	91	14,5
137	Schwerfen	682	603	88,4	582	351	60,3	169	29,0
138	Ülpnich	427	381	89,2	378	306	80,9	35	9,2
139	Wachendorf	217	209	96,3	205	172	83,9	18	8,7
140	Weiler am Berge	147	138	93,9	134	121	90,3	7	5,2
141	Wiskirchen	461	391	84,8	382	252	66,0	81	21,2
Amt Sinzenich									
142	Langendorf	164	138	84,1	135	109	80,8	11	8,2
143	Merzenich	125	117	93,6	116	87	75,0	16	13,8
144	Sinzenich	669	633	94,6	607	432	71,2	138	22,7
Amt Weillerswist-Lommersum									
145	Lommersum	1 682	1 550	92,2	1 498	1 020	68,1	373	24,9
146	Metternich	629	555	88,2	527	392	74,4	102	19,3
147	Müggenhausen	249	221	88,8	213	169	79,3	24	11,3
148	Vernich	1 142	1 047	91,7	1 010	578	57,2	351	34,7
149	Weillerswist	1 909	1 764	92,4	1 692	810	47,9	724	42,8
Amt Zülpich, Land									
150	Bessenich	320	287	89,7	272	197	72,4	63	23,2
151	Nemmenich	412	378	91,7	367	291	79,3	47	12,8
152	Oberelvenich	142	127	89,4	123	91	74,0	19	15,4
153	Rövenich	222	196	88,3	193	123	63,7	41	21,2
154	Weiler in der Ebene	217	193	88,9	184	117	63,6	38	20,7
155	Wichterich	939	831	88,5	802	606	75,6	133	16,6
156	Zusammen	63 080	57 071	90,5	54 960	36 722	66,8	12 425	22,6

Gültige Zweitstimmen														Lfd. Nr.
davon														
FDP		GB/BHE		DP		FU/Zentrum		BdD		DRP		Mittelstand		
Anzahl	vH	Anzahl	vH	Anzahl	vH	Anzahl	vH	Anzahl	vH	Anzahl	vH	Anzahl	vH	
103	7,2	55	3,9	14	1,0	-	-	-	-	4	0,3	4	0,3	103
3	2,0	6	3,9	-	-	-	-	-	-	-	-	-	-	104
11	3,1	14	4,0	6	1,7	1	0,3	-	-	-	-	1	0,3	105
24	6,3	21	5,5	4	1,1	3	0,8	-	-	1	0,3	-	-	106
9	5,4	20	12,0	-	-	1	0,6	-	-	-	-	1	0,6	107
90	7,7	9	0,8	6	0,5	1	0,1	-	-	4	0,3	1	0,1	108
14	7,3	4	2,1	1	0,5	2	1,0	-	-	-	-	-	-	109
15	6,4	11	4,7	12	5,1	-	-	-	-	-	-	-	-	110
5	1,9	7	2,6	3	1,1	1	0,4	2	0,7	-	-	-	-	111
5	4,2	1	0,8	2	1,7	-	-	-	-	-	-	-	-	112
20	2,1	12	1,3	9	1,0	3	0,3	-	-	4	0,4	-	-	113
143	4,9	66	2,3	44	1,5	7	0,2	7	0,2	13	0,5	9	0,3	114
16	6,0	3	1,1	5	1,9	2	0,7	-	-	-	-	-	-	115
39	2,8	63	4,6	17	1,2	4	0,3	2	0,2	3	0,2	6	0,4	116
29	2,7	31	2,8	3	0,3	1	0,1	1	0,1	4	0,4	-	-	117
109	3,0	129	3,5	21	0,6	5	0,1	3	0,1	2	0,1	10	0,3	118
29	3,8	18	2,3	-	-	2	0,3	-	-	2	0,3	1	0,1	119
2	0,6	12	3,8	1	0,3	8	2,6	-	-	18	5,7	-	-	120
11	1,8	-	-	1	0,2	6	1,0	-	-	-	-	1	0,2	121
33	6,0	6	1,1	11	2,0	9	1,6	4	0,7	1	0,2	1	0,2	122
8	3,5	12	5,3	2	0,9	3	1,3	-	-	-	-	-	-	123
23	2,8	6	0,7	3	0,4	6	0,7	-	-	13	1,5	-	-	124
2	0,9	-	-	-	-	1	0,5	-	-	1	0,5	-	-	125
43	10,5	6	1,5	-	-	-	-	-	-	7	1,7	2	0,5	126
20	5,5	10	2,7	1	0,3	3	0,8	-	-	-	-	1	0,3	127
10	5,0	3	1,5	4	2,0	-	-	-	-	-	-	-	-	128
10	3,3	28	9,3	2	0,7	-	-	-	-	1	0,3	-	-	129
1	0,7	2	1,5	1	0,7	1	0,7	1	0,7	-	-	-	-	130
5	7,2	-	-	1	1,4	1	1,4	-	-	-	-	-	-	131
10	2,7	-	-	4	1,1	5	1,4	-	-	-	-	-	-	132
17	5,3	7	2,2	-	-	2	0,6	-	-	1	0,3	-	-	133
6	2,0	11	3,7	4	1,3	2	0,7	-	-	1	0,3	-	-	134
25	9,8	17	6,6	2	0,8	-	-	-	-	1	0,4	-	-	135
46	7,4	27	4,3	8	1,3	4	0,6	-	-	7	1,1	-	-	136
21	3,6	32	5,5	1	0,2	1	0,2	-	-	5	0,9	2	0,3	137
20	5,3	11	2,9	1	0,3	1	0,3	1	0,3	1	0,3	2	0,5	138
6	2,9	3	1,5	1	0,5	2	1,0	-	-	3	1,5	-	-	139
2	1,5	2	1,5	2	1,5	-	-	-	-	-	-	-	-	140
24	6,3	11	2,9	4	1,0	3	0,8	1	0,3	2	0,5	4	1,0	141
7	5,2	5	3,7	1	0,7	1	0,7	-	-	1	0,7	-	-	142
4	3,4	3	2,6	4	3,4	1	0,9	-	-	1	0,9	-	-	143
4	0,6	11	1,8	1	0,2	17	2,8	-	-	3	0,5	1	0,2	144
43	2,9	33	2,2	22	1,5	2	0,1	-	-	5	0,3	-	-	145
14	2,7	7	1,3	8	1,5	2	0,4	-	-	1	0,2	1	0,2	146
12	5,6	3	1,4	5	2,4	-	-	-	-	-	-	-	-	147
34	3,4	25	2,5	6	0,6	9	0,9	2	0,2	3	0,3	2	0,2	148
48	2,8	80	4,7	9	0,5	8	0,5	8	0,5	2	0,1	3	0,2	149
6	2,2	1	0,4	2	0,7	1	0,4	-	-	2	0,7	-	-	150
18	4,9	5	1,4	2	0,5	1	0,3	-	-	3	0,8	-	-	151
9	7,3	4	3,3	-	-	-	-	-	-	-	-	-	-	152
14	7,3	10	5,2	4	2,1	1	0,5	-	-	-	-	-	-	153
3	1,6	17	9,2	6	3,3	2	1,1	-	-	1	0,5	-	-	154
18	2,2	30	3,7	1	0,1	10	1,2	2	0,3	2	0,3	-	-	155
2 922	5,3	1 669	3,1	513	0,9	218	0,4	64	0,1	302	0,6	125	0,2	156

Lfd. Nr.	Gemeinde	Wahlberechtigte	Wähler	Wahlbeteiligung in vH	insgesamt	CDU		SPD	
						Anzahl	vH	Anzahl	vH
						Ldkr. Köln			
157	Brühl, Stadt	21 370	19 089	89,3	18 582	11 298	60,8	5 719	30,8
158	Frechen, Stadt	16 407	14 701	89,6	14 137	7 576	53,6	5 560	39,3
159	Brauweiler	3 296	3 001	91,0	2 881	1 906	66,2	656	22,8
160	Hürth	28 232	24 998	88,5	24 155	13 217	54,7	8 980	37,2
161	Lövenich	11 646	10 548	90,6	10 269	6 580	64,1	2 527	24,6
162	Rondorf	16 514	14 204	86,0	13 819	8 070	58,4	4 136	29,9
163	Stommeln	2 330	2 099	90,1	2 013	1 325	65,8	484	24,0
Amt Pulheim									
164	Geyen	716	642	89,7	620	407	65,6	187	30,2
165	Pulheim	2 665	2 415	90,6	2 358	1 064	45,1	1 139	48,3
166	Sinnersdorf	1 470	1 302	88,6	1 272	846	66,5	366	28,8
Amt Wesseling									
167	Berzdorf	1 682	1 495	88,9	1 438	912	63,4	363	25,2
168	Wesseling	9 168	8 193	89,4	7 939	4 434	55,9	2 472	31,1
169	Zusammen	115 496	102 687	88,9	99 483	57 635	57,9	32 589	32,8
Oberbergischer Kreis									
170	Bergneustadt, Stadt . .	5 151	4 645	90,2	4 497	2 146	47,7	1 424	31,7
171	Gummersbach, Stadt . . .	21 657	19 024	87,8	18 575	8 593	46,2	6 094	32,8
172	Denklingen	4 124	3 503	84,9	3 376	1 907	56,5	753	22,3
173	Drabenderhöhe	5 800	5 069	87,4	4 957	2 122	42,8	1 857	37,5
174	Eckenhagen	4 733	4 066	85,9	3 893	1 899	48,8	836	21,5
175	Gimborn	4 373	3 894	89,0	3 773	1 797	47,6	1 304	34,5
176	Lieberhausen	2 814	2 555	90,8	2 473	1 483	60,0	516	20,9
177	Marienberghausen	2 925	2 438	83,4	2 313	1 204	52,1	569	24,6
178	Marienheide	4 846	4 273	88,2	4 140	2 324	56,1	878	21,2
179	Morsbach	4 296	3 863	89,9	3 760	2 632	70,0	778	20,7
180	Nümbrecht	3 425	3 007	87,8	2 945	1 371	46,6	761	25,8
181	Ründeroth	4 976	4 436	89,1	4 314	1 996	46,3	1 279	29,6
182	Waldbröl	7 556	6 484	85,8	6 246	3 346	53,6	1 382	22,1
183	Wiehl	6 730	5 842	86,8	5 681	2 457	43,3	2 016	35,5
184	Zusammen	83 406	73 099	87,6	70 943	35 277	49,7	20 447	28,8
Rhein.-Berg. Kreis									
185	Bensberg, Stadt	17 555	15 561	88,6	15 125	9 720	64,2	3 722	24,6
186	Bergisch Gladbach, Stadt	24 901	22 368	89,8	21 727	13 569	62,4	5 615	25,8
187	Porz am Rhein, Stadt . .	26 729	23 244	87,0	22 503	12 605	56,0	6 972	31,0
188	Wipperfürth, Stadt . . .	7 765	6 880	88,6	6 708	5 078	75,7	953	14,2
189	Klüppelberg	3 938	3 524	89,5	3 450	2 662	77,2	390	11,3
190	Lindlar	6 757	6 173	91,4	6 014	4 060	67,5	1 275	21,2
191	Odenthal	4 588	4 135	90,1	4 016	2 632	65,5	888	22,1
192	Overath	6 839	6 332	92,6	6 128	4 154	67,8	1 245	20,3
193	Rösrath	8 784	7 604	86,6	7 281	3 576	49,1	2 414	33,1
Amt Engelskirchen									
194	Engelskirchen	4 478	4 208	94,0	4 108	2 690	65,4	940	22,9
195	Hohkeppel	1 149	1 035	90,1	1 017	737	72,5	160	15,7
Amt Kürten									
196	Bechen	1 364	1 276	93,5	1 237	937	75,8	121	9,8
197	Kürten	2 453	2 210	90,1	2 157	1 618	75,0	276	12,8
198	Olpe	1 207	1 133	93,9	1 112	859	77,2	68	6,1
199	Wipperfeld	758	731	96,4	719	672	93,5	23	3,2
200	Zusammen	119 265	106 414	89,2	103 302	65 569	63,5	25 062	24,3

Gültige Zweitstimmen														Lfd. Nr.
davon														
FDP		GB/BHE		DP		FU/Zentrum		BdD		DRP		Mittelstand		
Anzahl	vH	Anzahl	vH	Anzahl	vH	Anzahl	vH	Anzahl	vH	Anzahl	vH	Anzahl	vH	
825	4,4	440	2,4	132	0,7	21	0,1	20	0,1	104	0,6	23	0,1	157
489	3,5	338	2,4	68	0,5	16	0,1	19	0,1	57	0,4	14	0,1	158
182	6,3	98	3,4	30	1,0	-	-	-	-	7	0,2	2	0,1	159
989	4,1	662	2,7	132	0,6	11	0,0	24	0,1	118	0,5	22	0,1	160
708	6,9	216	2,1	135	1,3	14	0,1	12	0,1	56	0,6	21	0,2	161
900	6,5	370	2,7	222	1,6	23	0,2	3	0,0	73	0,5	22	0,2	162
52	2,6	121	6,0	19	1,0	2	0,1	2	0,1	6	0,3	2	0,1	163
12	1,9	7	1,1	6	1,0	-	-	-	-	1	0,2	-	-	164
63	2,7	62	2,6	22	0,9	3	0,1	-	-	4	0,2	1	0,1	165
25	1,9	23	1,8	9	0,7	2	0,2	-	-	1	0,1	-	-	166
61	4,2	87	6,1	6	0,4	3	0,2	1	0,1	4	0,3	1	0,1	167
511	6,4	378	4,8	78	1,0	10	0,1	7	0,1	43	0,5	6	0,1	168
4 817	4,8	2 802	2,8	859	0,9	105	0,1	88	0,1	474	0,5	114	0,1	169
378	8,4	202	4,5	215	4,8	19	0,4	4	0,1	99	2,2	10	0,2	170
2 190	11,8	760	4,1	421	2,3	29	0,2	20	0,1	442	2,4	26	0,1	171
383	11,4	172	5,1	89	2,6	5	0,1	1	0,0	60	1,8	6	0,2	172
530	10,7	235	4,7	114	2,3	5	0,1	4	0,1	79	1,6	11	0,2	173
582	14,9	176	4,5	318	8,1	4	0,1	2	0,1	61	1,6	15	0,4	174
331	8,8	195	5,2	74	2,0	24	0,6	8	0,2	36	1,0	4	0,1	175
228	9,2	114	4,6	81	3,3	10	0,4	3	0,1	28	1,1	10	0,4	176
221	9,5	147	6,3	92	4,0	2	0,1	-	-	65	2,8	13	0,6	177
357	8,6	225	5,4	160	3,9	62	1,5	5	0,1	118	2,9	11	0,3	178
191	5,1	46	1,2	54	1,4	19	0,5	12	0,3	26	0,7	2	0,1	179
337	11,4	111	3,8	312	10,6	-	-	2	0,1	42	1,4	9	0,3	180
506	11,7	326	7,6	92	2,1	12	0,3	7	0,2	83	1,9	13	0,3	181
768	12,3	302	4,8	263	4,2	17	0,3	10	0,2	150	2,4	8	0,1	182
681	12,0	280	4,9	115	2,0	5	0,1	2	0,0	106	1,9	19	0,3	183
7 683	10,8	3 291	4,7	2 400	3,4	213	0,3	80	0,1	1 395	2,0	157	0,2	184
1 009	6,7	301	2,0	160	1,1	101	0,7	14	0,1	83	0,5	15	0,1	185
1 511	7,0	671	3,1	190	0,9	42	0,2	15	0,1	94	0,4	20	0,1	186
1 294	5,8	1 216	5,4	186	0,8	30	0,1	31	0,1	146	0,7	23	0,1	187
299	4,5	217	3,2	88	1,3	43	0,7	5	0,1	16	0,2	9	0,1	188
170	4,9	112	3,3	66	1,9	17	0,5	3	0,1	29	0,8	1	0,0	189
244	4,0	258	4,3	70	1,2	84	1,4	4	0,1	13	0,2	6	0,1	190
219	5,5	169	4,2	64	1,6	10	0,3	4	0,1	25	0,6	5	0,1	191
316	5,2	321	5,2	36	0,6	26	0,4	3	0,0	23	0,4	4	0,1	192
904	12,4	216	3,0	93	1,3	12	0,2	3	0,0	51	0,7	12	0,2	193
276	6,7	119	2,9	32	0,8	21	0,5	3	0,1	20	0,5	7	0,2	194
62	6,1	38	3,7	11	1,1	6	0,6	2	0,2	-	-	1	0,1	195
42	3,4	105	8,5	8	0,6	15	1,2	1	0,1	4	0,3	4	0,3	196
110	5,1	93	4,3	22	1,0	32	1,5	1	0,1	3	0,1	2	0,1	197
79	7,1	92	8,3	4	0,4	8	0,7	1	0,1	-	-	1	0,1	198
4	0,5	15	2,1	3	0,4	2	0,3	-	-	-	-	-	-	199
6 539	6,3	3 943	3,8	1 033	1,0	449	0,4	90	0,1	507	0,5	110	0,1	200

Lfd. Nr.	Gemeinde	Wahlberechtigte	Wähler	Wahlbeteiligung in vH	insgesamt	CDU		SPD	
						Anzahl	vH	Anzahl	vH
						Siegkreis			
201	Honnest, Stadt	9 570	8 527	89,1	8 267	5 500	66,5	1 466	17,7
202	Königswinter, Stadt . .	4 507	4 088	90,7	3 985	2 676	67,2	643	16,1
203	Siegburg, Stadt	21 194	18 632	87,9	18 064	11 288	62,5	4 247	23,5
204	Troisdorf, Stadt	10 742	9 762	90,9	9 450	5 890	62,3	2 347	24,8
205	Eitorf	8 084	7 151	88,5	6 821	4 331	63,5	1 743	25,5
206	Hennef (Sieg)	8 389	7 588	90,5	7 301	4 902	67,1	1 543	21,1
207	Merchen	3 173	2 661	83,9	2 557	1 297	50,7	798	31,2
208	Much	4 392	3 998	91,0	3 847	2 953	76,8	361	9,4
209	Sieglar	11 551	10 362	89,7	9 945	6 750	67,9	2 335	23,5
210	Uckerath	2 784	2 475	88,9	2 360	1 618	68,6	528	22,4
211	Wahlscheid	2 569	2 276	88,6	2 198	1 080	49,1	574	26,1
212	Dattenfeld	2 753	2 538	92,2	2 465	1 721	69,8	473	19,2
213	Rosbach	4 079	3 645	89,4	3 468	1 266	36,5	1 628	46,9
214	Lauthausen	2 065	1 906	92,3	1 847	1 320	71,5	309	16,7
Amt Königswinter, Land									
215	Agidienberg	1 350	1 177	87,2	1 116	819	73,4	209	18,7
216	Ittenbach	978	878	89,8	852	615	72,2	123	14,4
Amt Lohmar									
217	Altenrath	709	623	87,9	605	352	58,2	173	28,6
218	Breidt	378	341	90,2	326	254	77,9	43	13,2
219	Halberg	580	513	88,4	487	324	66,5	89	18,3
220	Inger	638	563	88,2	538	422	78,4	63	11,7
221	Lohmar	1 970	1 722	87,4	1 679	1 019	60,7	348	20,7
222	Scheiderhöhe	595	507	85,2	486	368	75,7	48	9,9
Amt Menden (Rhld.)									
223	Buisdorf	1 247	1 130	90,6	1 106	678	61,3	322	29,1
224	Hangelar	2 782	2 518	90,5	2 461	1 802	73,2	395	16,0
225	Holzlar	1 125	1 013	90,0	970	562	57,9	294	30,3
226	Meindorf	537	491	91,4	470	326	69,4	80	17,0
227	Menden (Rhld.)	3 692	3 308	89,6	3 196	1 945	60,9	980	30,7
228	Niederpleis	1 347	1 188	88,2	1 144	731	63,9	310	27,1
229	Siegburg-Mülldorf . .	1 795	1 618	90,1	1 584	996	62,9	393	24,8
Amt Neunkirchen									
230	Neunkirchen	2 359	2 169	91,9	2 118	1 750	82,6	172	8,1
231	Seelscheid	1 523	1 327	87,1	1 294	700	54,1	190	14,7
Amt Niederkassel (Siegkreis)									
232	Lülsdorf	1 567	1 364	87,0	1 305	809	62,0	317	24,3
233	Mondorf	1 913	1 770	92,5	1 694	1 235	72,9	211	12,4
234	Niederkassel (Siegkr.)	991	858	86,6	824	549	66,6	165	20,0
235	Rheidt	2 082	1 810	86,9	1 743	1 199	68,8	334	19,1
236	Stockem und Uckendorf.	294	274	93,2	258	185	71,7	52	20,1
Amt Oberkassel (Siegkr.)									
237	Heisterbacherrott . .	559	507	90,7	489	345	70,6	101	20,7
238	Niederdollendorf . . .	1 521	1 364	89,7	1 331	790	59,3	312	23,4
239	Oberdollendorf	2 512	2 282	90,8	2 222	1 413	63,6	478	21,5
240	Oberkassel (Siegkreis)	3 600	3 262	90,6	3 179	1 919	60,4	713	22,4
Amt Oberpleis									
241	Oberpleis	4 230	3 810	90,1	3 766	2 759	73,3	588	15,6
242	Stieldorf	2 409	2 167	90,0	2 108	1 568	74,4	357	16,9
Amt Ruppichterorth									
243	Ruppichterorth	2 782	2 465	88,6	2 343	1 524	65,0	401	17,1
244	Winterscheid	955	818	85,7	781	586	75,0	75	9,6
245	Zusammen	144 872	129 446	89,4	125 050	81 136	64,9	27 331	21,9
246	Landkreise insgesamt	701 469	626 144	89,3	605 211	372 113	61,5	156 725	25,9

Gültige Zweitstimmen														Lfd. Nr.
davon														
FDP		GB/BHE		DP		FU/Zentrum		BdD		DRP		Mittelstand		
Anzahl	vH	Anzahl	vH	Anzahl	vH	Anzahl	vH	Anzahl	vH	Anzahl	vH	Anzahl	vH	
593	7,2	374	4,5	199	2,4	36	0,4	11	0,2	66	0,8	22	0,3	201
258	6,5	260	6,5	63	1,6	8	0,2	4	0,1	63	1,6	10	0,2	202
1 102	6,1	720	4,0	207	1,1	357	2,0	6	0,0	118	0,7	19	0,1	203
491	5,2	262	2,8	161	1,7	250	2,7	8	0,1	30	0,3	11	0,1	204
231	3,4	209	3,1	47	0,7	229	3,4	2	0,0	22	0,3	7	0,1	205
307	4,2	260	3,6	81	1,1	108	1,5	5	0,1	84	1,2	11	0,1	206
217	8,5	41	1,6	123	4,8	13	0,5	7	0,3	54	2,1	7	0,3	207
108	2,8	286	7,4	71	1,9	46	1,2	1	0,0	16	0,4	5	0,1	208
262	2,6	242	2,4	90	0,9	228	2,3	6	0,1	21	0,2	11	0,1	209
82	3,5	49	2,1	38	1,6	34	1,4	-	-	8	0,3	3	0,1	210
212	9,7	154	7,0	140	6,4	9	0,4	-	-	27	1,2	2	0,1	211
67	2,7	77	3,1	27	1,1	90	3,7	1	0,0	8	0,4	1	0,0	212
306	8,8	132	3,8	86	2,5	12	0,4	6	0,2	25	0,7	7	0,2	213
58	3,1	44	2,4	19	1,0	86	4,7	-	-	9	0,5	2	0,1	214
28	2,5	30	2,7	19	1,7	3	0,3	1	0,1	7	0,6	-	-	215
27	3,2	53	6,2	18	2,1	4	0,5	2	0,2	7	0,8	3	0,4	216
30	4,9	29	4,8	8	1,3	8	1,3	-	-	4	0,7	1	0,2	217
10	3,1	5	1,5	12	3,7	2	0,6	-	-	-	-	-	-	218
28	5,8	33	6,8	5	1,0	8	1,6	-	-	-	-	-	-	219
16	3,0	29	5,4	4	0,7	2	0,4	-	-	1	0,2	1	0,2	220
85	5,1	158	9,4	16	0,9	35	2,1	7	0,4	8	0,5	3	0,2	221
20	4,1	20	4,1	18	3,7	10	2,1	-	-	2	0,4	-	-	222
31	2,8	54	4,9	7	0,6	12	1,1	1	0,1	1	0,1	-	-	223
110	4,5	86	3,5	34	1,4	15	0,6	4	0,2	12	0,5	3	0,1	224
29	3,0	50	5,2	20	2,1	3	0,3	-	-	12	1,2	-	-	225
15	3,2	34	7,2	4	0,9	10	2,1	-	-	1	0,2	-	-	226
63	2,0	96	3,0	14	0,4	87	2,7	-	-	6	0,2	5	0,1	227
51	4,5	35	3,1	4	0,3	7	0,6	-	-	6	0,5	-	-	228
77	4,9	57	3,6	18	1,1	37	2,3	1	0,1	5	0,3	-	-	229
50	2,4	67	3,2	43	2,0	33	1,6	-	-	2	0,1	1	0,0	230
230	17,7	69	5,3	98	7,5	1	0,1	2	0,2	2	0,2	2	0,2	231
64	4,9	59	4,5	18	1,4	26	2,0	3	0,2	7	0,5	2	0,2	232
33	1,9	66	3,9	22	1,3	117	6,9	1	0,1	6	0,4	3	0,2	233
34	4,1	33	4,0	2	0,3	34	4,1	-	-	2	0,3	5	0,6	234
80	4,6	43	2,5	28	1,6	50	2,9	-	-	6	0,3	3	0,2	235
2	0,8	9	3,5	5	1,9	4	1,6	1	0,4	-	-	-	-	236
22	4,5	10	2,0	4	0,8	4	0,8	-	-	2	0,4	1	0,2	237
108	8,1	44	3,3	24	1,8	37	2,8	-	-	14	1,1	2	0,2	238
114	5,1	39	1,8	22	1,0	140	6,3	1	0,0	13	0,6	2	0,1	239
299	9,4	84	2,7	73	2,3	66	2,1	1	0,0	20	0,6	4	0,1	240
122	3,2	191	5,1	53	1,4	27	0,7	3	0,1	18	0,5	5	0,1	241
60	2,9	72	3,4	20	0,9	25	1,2	-	-	6	0,3	-	-	242
109	4,7	175	7,5	71	3,0	44	1,9	4	0,2	14	0,6	1	0,0	243
20	2,6	57	7,3	17	2,2	22	2,8	-	-	4	0,5	-	-	244
6 261	5,0	4 897	3,9	2 053	1,6	2 379	1,9	89	0,1	739	0,6	165	0,1	245
37 146	6,1	20 591	3,4	9 178	1,5	3 864	0,6	530	0,1	4 149	0,7	915	0,2	246

Lfd. Nr.	Gemeinde	Wahlberechtigte	Wähler	Wahlbeteiligung in vH	insgesamt				
						CDU		SPD	
						Anzahl	vH	Anzahl	vH
1	Krfr.St. Aachen	110 155	97 028	88,1	94 213	58 902	62,5	25 944	27,5
	Ldkr. Aachen								
2	Alsdorf, Stadt	17 578	15 554	88,5	14 994	8 947	59,7	4 940	32,9
3	Eschweiler, Stadt	25 070	22 089	88,1	21 457	12 305	57,3	7 821	36,4
4	Herzogenrath, Stadt	6 154	5 542	90,1	5 320	3 292	61,9	1 603	30,2
5	Stolberg (Rhd.), Stadt	23 309	20 686	88,7	19 995	12 448	62,2	5 974	29,9
6	Würselen, Stadt	12 398	11 363	91,7	10 930	6 137	56,1	4 150	38,0
7	Bardenberg	3 683	3 481	94,5	3 332	2 007	60,2	1 179	35,4
8	Brand	5 771	5 317	92,1	5 100	3 600	70,6	1 030	20,2
9	Broichweiden	5 539	5 090	91,9	4 891	3 273	66,9	1 275	26,1
10	Eilendorf	7 456	6 737	90,4	6 403	4 047	63,2	1 856	29,0
11	Gressenich	5 138	4 678	91,0	4 473	2 890	64,6	1 169	26,1
12	Haaren	3 556	3 209	90,2	3 034	1 654	54,5	1 179	38,9
13	Höngen	8 138	7 290	89,6	6 999	4 323	61,8	2 284	32,6
14	Kinzweiler	1 601	1 489	93,0	1 441	925	64,2	436	30,2
15	Kohlscheid	9 413	8 829	93,8	8 521	4 959	58,2	3 188	37,4
16	Laurenberg	4 032	3 600	89,3	3 489	2 460	70,5	685	19,6
17	Merkstein	8 687	7 896	90,9	7 632	3 867	50,7	3 274	42,9
18	Richterich	3 118	2 930	94,0	2 814	1 775	63,1	881	31,3
	Amt Kornelimünster								
19	Kornelimünster	4 297	3 873	90,1	3 712	2 667	71,9	686	18,5
20	Walheim	3 462	3 152	91,0	3 054	2 211	72,4	525	17,2
21	Zusammen	158 400	142 805	90,2	137 591	83 787	60,9	44 135	32,1
	Ldkr. Düren								
22	Düren, Stadt	28 752	24 490	85,2	23 869	14 926	62,5	6 361	26,7
	Amt Birgel								
23	Berzbuir-Kufferath	397	367	92,4	364	250	68,7	85	23,4
24	Birgel	847	755	89,1	726	487	67,1	189	26,0
25	Gürzenich	2 675	2 424	90,6	2 342	1 540	65,8	661	28,2
26	Lendersdorf-Krauthausen	2 469	2 329	94,3	2 252	1 468	65,2	657	29,2
	Amt Birkesdorf								
27	Birkesdorf	4 381	4 005	91,4	3 853	2 370	61,5	1 226	31,8
28	Huchem-Stammeln	1 115	1 044	93,6	1 004	646	64,3	285	28,4
29	Selhausen	101	98	97,0	93	66	71,0	25	26,9
	Amt Echtz								
30	Echtz-Konzendorf	735	664	90,3	636	487	76,6	125	19,6
31	Geich bei Echtz	269	262	97,4	254	204	80,3	40	15,7
32	Merode	264	243	92,0	231	191	82,7	34	14,7
33	Schlich-D'horn	1 041	973	93,5	929	712	76,6	191	20,6
	Amt Kreuzau								
34	Bogheim	85	81	95,3	77	59	76,6	15	19,5
35	Beich-Leversbach	531	477	89,8	458	397	86,7	47	10,3
36	Drove	812	743	91,5	722	539	74,7	131	18,1
37	Kreuzau	1 897	1 726	91,0	1 677	1 245	74,2	308	18,4
38	Niederau	1 120	1 068	95,4	1 037	784	75,6	177	17,1
39	Stockheim	576	516	89,6	501	357	71,3	110	21,9
40	Thum	204	194	95,1	192	173	90,1	12	6,3
41	Üdingen	287	258	89,9	253	213	84,2	30	11,9
42	Winden	1 046	949	90,7	935	664	71,1	236	25,3
	Amt Langerwehe								
43	Jüngersdorf	509	459	90,2	448	310	69,2	116	25,9
44	Langerwehe	2 298	2 114	92,0	2 044	1 361	66,6	537	26,3
45	Weisweiler	3 062	2 742	89,5	2 636	1 477	56,0	949	36,0
46	Wenau	921	836	90,8	813	441	54,3	329	40,5
	Amt Lucherberg								
47	Frenz	363	347	95,6	333	231	69,4	86	25,8
48	Lamersdorf	393	372	94,7	361	228	63,1	118	32,7
49	Luchem	204	186	91,2	183	128	70,0	46	25,2
50	Lucherberg	323	304	94,1	296	194	65,6	84	28,4
51	Pier	1 005	957	95,2	927	628	67,8	245	26,4
52	Schophoven	376	353	93,9	339	241	71,1	92	27,1

Lfd. Nr.	Gemeinde	Wahlberechtigte	Wähler	Wahlbeteiligung in vH	insgesamt	CDU		SPD	
						Anzahl	vH	Anzahl	vH
						noch: Ldkr. Düren			
Amt Merken									
53	Derichweiler	1 232	1 152	93,5	1 127	674	59,8	377	33,5
54	Mariaweiler-Hoven	1 992	1 860	93,4	1 814	1 238	68,3	475	26,2
55	Merken	1 744	1 586	90,9	1 544	909	58,9	552	35,7
Amt Merzenich									
56	Arnoldweiler	1 873	1 691	90,3	1 625	1 016	62,5	537	33,1
57	Ellen	461	410	88,9	393	288	73,3	96	24,4
58	Girbelsrath	311	283	91,0	272	191	70,2	72	26,4
59	Golzheim	658	603	91,6	576	440	76,4	99	17,2
60	Merzenich	2 010	1 760	87,6	1 666	1 082	64,9	504	30,3
61	Morschenich	355	332	93,5	326	212	65,0	104	31,9
Amt Nideggen									
62	Abenden	285	254	89,1	244	192	78,7	27	11,1
63	Berg-Thuir	309	286	92,6	272	220	80,9	18	6,6
64	Bürvenich-Eppenich	499	469	94,0	461	394	85,4	34	7,4
65	Embken	455	410	90,1	394	292	74,1	67	17,0
66	Muldenau	138	123	89,1	116	94	81,0	16	13,8
67	Nideggen, Stadt	783	734	93,7	705	521	73,9	65	9,3
68	Obermaubach-Schlagstein	521	479	91,9	468	371	79,3	70	15,0
69	Wollersheim	441	405	91,8	398	340	85,4	27	6,8
Amt Niederzier									
70	Niederzier	1 155	1 066	92,3	1 033	778	75,3	206	19,9
71	Oberzier	789	714	90,5	679	470	69,2	174	25,6
Amt Nörvenich									
72	Binsfeld	588	505	85,9	484	333	68,8	136	28,1
73	Eggersheim	142	124	87,3	119	89	74,8	28	23,5
74	Eschweiler über Feld	591	543	91,9	523	411	78,6	69	13,2
75	Frauwüllesheim	324	283	87,3	274	194	70,8	65	23,7
76	Hochkirchen	228	216	94,7	204	154	75,5	42	20,6
77	Irresheim	102	98	96,1	98	88	89,8	7	7,1
78	Nörvenich	652	619	94,9	598	509	85,1	64	10,7
79	Oberbolheim	139	115	82,7	109	85	78,0	21	19,3
80	Poll	118	107	90,7	103	94	91,2	7	6,8
81	Rath bei Nörvenich	188	180	95,7	179	158	88,3	10	5,6
82	Wissersheim	352	322	91,5	310	246	79,4	47	15,2
Amt Straß-Bergstein									
83	Bergstein	480	450	93,8	437	371	84,9	42	9,6
84	Brandenberg	253	242	95,7	238	207	87,0	26	11,0
85	Gey	570	492	86,3	469	336	71,7	107	22,8
86	Großhau	243	230	94,7	227	191	84,1	26	11,5
87	Hürtgen	434	407	93,8	400	336	84,0	32	8,0
88	Kleinbau	220	194	88,2	191	154	80,6	12	6,3
89	Straß	330	295	89,4	286	196	68,5	72	25,2
90	Untermaubach	543	496	91,3	481	387	80,5	54	11,2
Amt Vettweiß									
91	Diesternich	294	240	81,6	230	178	77,4	32	13,9
92	Froitzheim	318	263	82,7	257	191	74,3	39	15,2
93	Füssenich	622	545	87,6	525	325	61,9	185	35,2
94	Geich bei Füssenich	467	409	87,6	394	278	70,5	99	25,1
95	Ginnick	236	207	87,7	194	130	67,0	50	25,8
96	Gladbach	461	421	91,3	413	321	77,7	64	15,5
97	Jakobwüllesheim	262	241	92,0	228	171	75,0	39	17,1
98	Juntersdorf	170	154	90,6	147	113	76,9	21	14,3
99	Kelz	611	580	94,9	567	391	68,9	149	26,3
100	Lüxheim	193	177	91,7	175	143	81,7	29	16,6
101	Müddersheim	350	310	88,6	301	207	68,8	79	26,3
102	Sieversnich	257	226	87,9	219	174	79,5	19	8,7
103	Soller	310	285	91,9	280	201	71,7	69	24,6
104	Vettweiß	832	760	91,3	740	465	62,8	216	29,2
105	Zusammen	86 949	77 689	89,4	75 298	50 566	67,2	19 024	25,3
Ldkr. Erkelenz									
106	Erkelenz, Stadt	6 583	5 899	89,6	5 750	4 132	71,8	896	15,6
107	Elmpt	1 866	1 631	87,4	1 553	1 112	71,6	271	17,5
108	Hückelhoven-Ratheim	12 240	10 729	87,7	10 344	6 524	63,1	2 933	28,4
109	Niederkrüchten	3 368	2 979	88,5	2 856	2 098	73,5	486	17,0
110	Wegberg	7 744	7 008	90,5	6 745	5 138	76,2	968	14,3

Gültige Zweitstimmen														Lfd. Nr.
davon														
FDP		GE/BHE		DP		FU/Zentrum		BdD		DRP		Mittelstand		
Anzahl	vH	Anzahl	vH	Anzahl	vH	Anzahl	vH	Anzahl	vH	Anzahl	vH	Anzahl	vH	
57	5,1	3	0,3	4	0,3	2	0,2	-	-	4	0,3	6	0,5	53
39	2,1	20	1,1	18	1,0	6	0,3	1	0,1	15	0,8	2	0,1	54
35	2,3	7	0,5	27	1,7	3	0,2	3	0,2	5	0,3	3	0,2	55
31	1,9	9	0,6	12	0,7	3	0,2	13	0,8	4	0,2	-	-	56
6	1,5	1	0,3	-	-	2	0,5	-	-	-	-	-	-	57
7	2,6	1	0,4	-	-	1	0,4	-	-	-	-	-	-	58
25	4,4	4	0,7	3	0,5	1	0,2	2	0,3	-	-	2	0,3	59
47	2,8	7	0,4	12	0,7	3	0,2	-	-	6	0,4	5	0,3	60
5	1,6	-	-	4	1,2	-	-	-	-	1	0,3	-	-	61
17	7,0	-	-	2	0,8	-	-	1	0,4	3	1,2	2	0,8	62
12	4,4	-	-	21	7,7	-	-	-	-	-	-	1	0,4	63
22	4,8	8	1,7	3	0,7	-	-	-	-	-	-	-	-	64
20	5,1	4	1,0	9	2,3	-	-	-	-	2	0,5	-	-	65
5	4,3	-	-	1	0,9	-	-	-	-	-	-	-	-	66
35	5,0	9	1,3	72	10,2	1	0,1	1	0,1	1	0,1	-	-	67
9	1,9	2	0,4	14	3,0	1	0,2	1	0,2	-	-	-	-	68
18	4,5	2	0,5	9	2,2	1	0,3	-	-	1	0,3	-	-	69
23	2,2	6	0,6	13	1,3	2	0,2	1	0,1	4	0,4	-	-	70
17	2,5	2	0,3	5	0,7	2	0,3	-	-	6	0,9	3	0,5	71
7	1,5	1	0,2	3	0,6	-	-	-	-	4	0,8	-	-	72
2	1,7	-	-	-	-	-	-	-	-	-	-	-	-	73
23	4,4	10	1,9	5	1,0	-	-	-	-	4	0,7	1	0,2	74
8	2,9	3	1,1	3	1,1	-	-	-	-	1	0,4	-	-	75
3	1,4	1	0,5	2	1,0	-	-	1	0,5	1	0,5	-	-	76
-	-	1	1,0	-	-	-	-	-	-	2	2,1	-	-	77
8	1,3	10	1,6	4	0,7	1	0,2	1	0,2	-	-	1	0,2	78
1	0,9	1	0,9	-	-	-	-	-	-	-	-	1	0,9	79
-	-	1	1,0	1	1,0	-	-	-	-	-	-	-	-	80
5	2,8	-	-	5	2,8	-	-	-	-	1	0,5	-	-	81
6	2,0	2	0,6	5	1,6	2	0,6	1	0,3	-	-	1	0,3	82
14	3,2	1	0,2	5	1,1	2	0,5	-	-	2	0,5	-	-	83
1	0,4	2	0,8	2	0,8	-	-	-	-	-	-	-	-	84
14	3,0	5	1,1	3	0,6	2	0,4	2	0,4	-	-	-	-	85
5	2,2	4	1,8	1	0,4	-	-	-	-	-	-	-	-	86
9	2,3	9	2,3	7	1,7	3	0,8	1	0,2	1	0,2	2	0,5	87
3	1,6	15	7,9	5	2,6	2	1,0	-	-	-	-	-	-	88
7	2,4	6	2,1	4	1,4	-	-	1	0,4	-	-	-	-	89
19	4,0	9	1,9	4	0,8	1	0,2	4	0,8	2	0,4	1	0,2	90
11	4,8	4	1,7	1	0,4	-	-	-	-	2	0,9	2	0,9	91
22	8,5	-	-	1	0,4	1	0,4	2	0,8	-	-	1	0,4	92
10	1,9	-	-	2	0,4	-	-	2	0,4	1	0,2	-	-	93
9	2,3	2	0,5	4	1,0	1	0,3	1	0,3	-	-	-	-	94
12	6,2	-	-	-	-	2	1,0	-	-	-	-	-	-	95
15	3,7	4	1,0	7	1,7	-	-	1	0,2	1	0,2	-	-	96
3	1,3	-	-	13	5,7	2	0,9	-	-	-	-	-	-	97
6	4,1	-	-	7	4,7	-	-	-	-	-	-	-	-	98
14	2,4	3	0,5	2	0,4	2	0,4	-	-	4	0,7	2	0,4	99
1	0,6	-	-	2	1,1	-	-	-	-	-	-	-	-	100
13	4,3	1	0,3	-	-	1	0,3	-	-	-	-	-	-	101
17	7,8	4	1,8	4	1,8	1	0,4	-	-	-	-	-	-	102
5	1,8	1	0,4	1	0,4	-	-	-	-	2	0,7	1	0,4	103
31	4,2	9	1,2	12	1,6	2	0,3	-	-	4	0,6	1	0,1	104
3 281	4,3	812	1,1	815	1,1	246	0,3	124	0,2	318	0,4	112	0,1	105
427	7,4	143	2,5	104	1,8	27	0,5	3	0,1	13	0,2	5	0,1	106
85	5,5	47	3,0	14	0,9	15	1,0	2	0,1	5	0,3	2	0,1	107
541	5,2	171	1,6	102	1,0	27	0,3	7	0,1	26	0,2	13	0,1	108
133	4,7	78	2,7	30	1,1	24	0,8	2	0,1	1	0,0	4	0,1	109
295	4,4	184	2,7	100	1,5	42	0,6	2	0,0	11	0,2	5	0,1	110

Lfd. Nr.	Gemeinde	Wahlberechtigte	Wähler	Wahlbeteiligung in vH	insgesamt				
						CDU		SPD	
						Anzahl	vH	Anzahl	vH
noch: Ldkr. Erkelenz									
Amt Baal									
111	Baal	1 135	1 027	90,5	962	651	67,7	212	22,0
112	Doveren	1 470	1 324	90,1	1 278	882	69,0	302	23,6
113	Granterath	1 202	1 105	91,9	1 058	685	64,7	304	28,7
114	Lövenich	2 084	1 834	88,0	1 765	1 275	72,2	340	19,3
115	Rurich	312	295	94,6	286	227	79,4	45	15,7
Amt Erkelenz, Land									
116	Gerderath	1 052	965	91,7	927	721	77,8	140	15,1
117	Golkrath	1 063	961	90,4	936	753	80,4	133	14,2
118	Kückhoven	984	894	90,9	852	649	76,2	145	17,0
119	Schwandenberg	831	710	85,4	685	292	42,6	136	19,9
120	Venrath	650	611	94,0	583	482	82,7	70	12,0
Amt Holzweiler									
121	Borschemich	468	447	95,5	441	368	83,5	57	12,9
122	Holzweiler	887	848	95,6	820	632	77,1	127	15,5
123	Immerath	975	884	90,7	864	621	71,9	173	20,0
124	Keyenberg	701	632	90,2	606	459	75,8	79	13,0
Amt Myhl									
125	Arsbeck	2 172	1 984	91,3	1 925	1 365	70,9	294	15,3
126	Myhl	1 153	1 063	92,2	1 030	808	78,4	143	13,9
127	Wildenrath	517	461	89,2	457	323	70,7	58	12,7
128	Zusammen	49 457	44 291	89,6	42 723	30 197	70,7	8 312	19,4
Ldkr. Jülich									
129	Jülich, Stadt	8 426	7 694	91,3	7 517	4 743	63,1	1 983	26,4
Amt Aldenhoven									
130	Aldenhoven	2 814	2 476	88,0	2 409	1 164	48,3	1 094	45,4
131	Bettendorf	243	226	93,0	219	193	88,1	20	9,1
132	Dürboslar	403	385	95,5	373	285	76,4	66	17,7
133	Frelaldenhoven	559	529	94,6	515	416	80,8	88	17,1
134	Langweiler	321	311	96,9	306	256	83,7	43	14,1
135	Niedermerz	320	294	91,9	287	218	76,0	52	18,1
136	Schleiden	482	465	96,5	449	302	67,3	141	31,4
137	Siersdorf	1 603	1 317	82,2	1 276	735	57,6	459	36,0
Amt Dürwiß									
138	Dürwiß	1 785	1 752	98,2	1 700	1 041	61,2	602	35,4
139	Laurenzberg	323	299	92,6	293	214	73,0	69	23,6
140	Lohn	1 031	988	95,8	972	726	74,7	210	21,6
Amt Inden									
141	Altdorf	580	539	92,9	532	432	81,2	81	15,2
142	Inden	1 391	1 316	94,6	1 268	884	69,7	276	21,7
143	Kirchberg	973	864	88,8	834	536	64,3	246	29,5
144	Pattern bei Aldenhoven.	279	265	95,0	260	202	77,7	41	15,8
Amt Koslar									
145	Barmen	639	599	93,7	581	425	73,1	105	18,1
146	Bourheim	419	384	91,6	363	263	72,4	84	23,1
147	Broich	515	478	92,8	468	334	71,4	106	22,6
148	Engelsdorf	129	116	89,9	113	84	74,3	24	21,2
149	Floßdorf	232	213	91,8	202	151	74,7	14	6,9
150	Koslar	1 364	1 279	93,8	1 242	832	67,0	295	23,8
151	Merzenhausen	209	188	90,0	180	135	75,0	25	13,9
Amt Linnich									
152	Boslar	483	449	93,0	431	342	79,3	68	15,8
153	Ederen	589	569	96,6	554	477	86,1	59	10,6
154	Gereonsweiler	609	579	95,1	559	456	81,6	63	11,3
155	Gevenich	488	446	91,4	427	314	73,5	88	20,6
156	Glimbach	578	535	92,6	520	380	73,0	107	20,6
157	Hottorf	293	273	93,2	261	208	79,7	37	14,1
158	Körrenzig	777	717	92,3	694	538	77,6	109	15,7
159	Linnich, Stadt	2 301	2 062	89,6	2 001	1 411	70,5	353	17,7
160	Rurdorf	347	329	94,8	318	252	79,3	49	15,4
161	Tetz	370	362	97,8	357	253	70,9	34	9,5
162	Welz	317	301	95,0	296	263	88,8	21	7,1

Gültige Zweitstimmen														Lfd. Nr.
davon														
FDP		GE/BHE		DP		FU/Zentrum		BdD		DRP		Mittelstand		
Anzahl	vH	Anzahl	vH	Anzahl	vH	Anzahl	vH	Anzahl	vH	Anzahl	vH	Anzahl	vH	
59	6,1	13	1,4	17	1,8	5	0,5	1	0,1	2	0,2	2	0,2	111
49	3,8	10	0,8	18	1,4	12	1,0	-	-	2	0,2	3	0,2	112
29	2,7	19	1,8	10	1,0	6	0,6	2	0,2	2	0,2	1	0,1	113
60	3,4	25	1,4	39	2,2	22	1,3	-	-	4	0,2	-	-	114
5	1,7	3	1,1	5	1,8	1	0,3	-	-	-	-	-	-	115
34	3,7	19	2,1	4	0,4	4	0,4	-	-	1	0,1	4	0,4	116
23	2,5	16	1,7	10	1,1	1	0,1	-	-	-	-	-	-	117
29	3,4	7	0,8	15	1,7	3	0,4	-	-	1	0,1	3	0,4	118
195	28,5	25	3,7	35	5,1	1	0,1	-	-	1	0,1	-	-	119
24	4,1	2	0,3	4	0,7	1	0,2	-	-	-	-	-	-	120
9	2,1	1	0,2	4	0,9	1	0,2	-	-	-	-	1	0,2	121
28	3,4	21	2,5	8	1,0	1	0,1	-	-	3	0,4	-	-	122
24	2,8	23	2,7	11	1,3	10	1,1	1	0,1	1	0,1	-	-	123
37	6,1	15	2,5	10	1,7	2	0,3	2	0,3	2	0,3	-	-	124
150	7,8	86	4,5	23	1,2	3	0,1	-	-	2	0,1	2	0,1	125
52	5,0	15	1,5	7	0,7	3	0,3	-	-	2	0,2	-	-	126
48	10,5	18	3,9	4	0,9	5	1,1	-	-	1	0,2	-	-	127
2 336	5,5	941	2,2	574	1,3	216	0,5	22	0,1	80	0,2	45	0,1	128
506	6,7	99	1,3	93	1,2	58	0,8	7	0,1	19	0,3	9	0,1	129
67	2,8	27	1,1	13	0,6	32	1,3	2	0,1	5	0,2	5	0,2	130
1	0,5	1	0,5	1	0,5	3	1,3	-	-	-	-	-	-	131
12	3,2	2	0,5	3	0,8	3	0,8	-	-	-	-	2	0,6	132
6	1,1	1	0,2	1	0,2	3	0,6	-	-	-	-	-	-	133
3	1,0	-	-	1	0,3	1	0,3	-	-	1	0,3	1	0,3	134
9	3,1	2	0,7	2	0,7	4	1,4	-	-	-	-	-	-	135
3	0,7	-	-	1	0,2	1	0,2	-	-	1	0,2	-	-	136
47	3,7	17	1,3	12	0,9	2	0,2	-	-	3	0,2	1	0,1	137
33	1,9	7	0,4	6	0,4	1	0,1	5	0,3	5	0,3	-	-	138
6	2,1	-	-	1	0,3	-	-	-	-	3	1,0	-	-	139
13	1,4	3	0,3	5	0,5	3	0,3	1	0,1	11	1,1	-	-	140
5	0,9	9	1,7	1	0,2	3	0,6	1	0,2	-	-	-	-	141
52	4,1	30	2,4	11	0,9	5	0,4	1	0,1	8	0,6	1	0,1	142
32	3,8	9	1,1	7	0,8	3	0,4	-	-	1	0,1	-	-	143
12	4,6	-	-	1	0,4	1	0,4	1	0,4	2	0,7	-	-	144
37	6,4	3	0,5	8	1,4	2	0,3	-	-	1	0,2	-	-	145
6	1,7	6	1,7	3	0,8	-	-	-	-	1	0,3	-	-	146
12	2,6	2	0,4	5	1,1	8	1,7	-	-	-	-	1	0,2	147
1	0,9	-	-	3	2,7	1	0,9	-	-	-	-	-	-	148
28	13,9	6	3,0	-	-	-	-	1	0,5	-	-	-	-	149
73	5,9	14	1,1	13	1,0	10	0,8	-	-	2	1,0	-	-	150
17	9,4	-	-	3	1,7	-	-	-	-	2	0,2	3	0,2	151
14	3,2	-	-	2	0,5	2	0,5	-	-	-	-	3	0,7	152
13	2,3	2	0,4	1	0,2	2	0,4	-	-	-	-	-	-	153
5	0,9	3	0,5	16	2,8	15	2,7	-	-	-	-	1	0,2	154
6	1,4	-	-	3	0,7	13	3,1	-	-	1	0,2	2	0,5	155
13	2,5	1	0,2	3	0,6	15	2,9	-	-	1	0,2	-	-	156
11	4,2	-	-	2	0,8	2	0,8	-	-	-	-	1	0,4	157
20	2,9	11	1,6	6	0,9	5	0,7	1	0,1	3	0,4	1	0,1	158
143	7,2	43	2,1	27	1,3	14	0,7	2	0,1	5	0,2	3	0,2	159
13	4,1	1	0,3	1	0,3	1	0,3	-	-	1	0,3	-	-	160
4	1,1	3	0,8	2	0,6	59	16,5	-	-	1	0,3	1	0,3	161
7	2,4	-	-	3	1,0	2	0,7	-	-	-	-	-	-	162

Lfd. Nr.	Gemeinde	Wahlberechtigte	Wähler	Wahlbeteiligung in vH	insgesamt				
						CDU		SPD	
						Anzahl	vH	Anzahl	vH
noch: Ldkr. Jülich									
Amt Stettelnich									
163	Güsten	613	553	90,2	539	351	65,1	162	30,1
164	Hambach	681	635	93,2	607	379	62,4	171	28,1
165	Mersch	416	382	91,8	375	287	76,5	60	16,0
166	Pattern bei Mersch . .	286	276	96,5	267	196	73,4	61	22,9
167	Steinstraß	1 002	915	91,3	880	671	76,2	152	17,3
168	Stettelnich	734	683	93,1	656	442	67,4	171	26,0
169	Welldorf	651	601	92,3	582	487	83,7	77	13,2
Amt Titz									
170	Gevelsdorf	358	331	92,5	322	276	85,7	31	9,6
171	Hasselsweiler	417	397	95,2	389	336	86,4	32	8,2
172	Müntz	484	465	96,1	454	388	85,5	52	11,4
173	Rödingen	1 416	1 305	92,2	1 257	802	63,8	388	30,9
174	Titz	1 895	1 724	91,0	1 657	1 245	75,1	268	16,2
175	Zusammen	41 145	37 866	92,0	36 762	25 325	68,9	8 737	23,8
Ldkr. Monschau									
176	Monschau, Stadt	1 590	1 455	91,5	1 409	1 059	75,2	145	10,3
Amt Imgenbroich									
177	Eicherscheid	559	539	96,4	523	475	90,8	12	2,3
178	Imgenbroich	569	539	94,7	518	412	79,5	42	8,1
179	Konzen	728	720	98,9	711	609	85,7	60	8,4
180	Mützenich	757	710	93,8	687	587	85,4	43	6,3
Amt Kalterherberg									
181	Höfen	859	811	94,4	769	655	85,2	58	7,5
182	Kalterherberg	1 377	1 299	94,3	1 249	1 067	85,4	76	6,1
183	Rohren	291	287	98,6	283	264	93,3	12	4,2
Amt Kesternich									
184	Kesternich	636	580	91,2	568	462	81,3	49	8,6
185	Rurberg	793	736	92,8	702	552	78,6	34	4,8
186	Schmidt	1 045	1 006	96,3	968	816	84,3	74	7,7
187	Steckenborn	437	426	97,5	406	347	85,5	26	6,4
188	Strauch	412	399	96,8	387	360	93,0	14	3,6
Amt Roetgen									
189	Roetgen	1 862	1 676	90,0	1 599	1 030	64,4	329	20,6
190	Rott	373	341	91,4	327	236	72,2	68	20,8
191	Zweifall	1 153	1 061	92,0	1 041	703	67,5	216	20,7
Amt Simmerath									
192	Lammersdorf	825	758	91,9	740	531	71,8	103	13,9
193	Simmerath	1 551	1 499	96,6	1 466	1 274	86,9	90	6,1
194	Vossenack	874	841	96,2	817	650	79,6	54	6,6
195	Zusammen	16 691	15 683	94,0	15 170	12 089	79,7	1 505	9,9
Ldkr. Schleiden									
196	Gemünd, Stadt	2 303	2 112	91,7	2 064	1 566	75,9	206	10,0
197	Schleiden-Eifel, Stadt .	1 964	1 888	96,1	1 844	1 488	80,7	128	7,0
198	Dreiborn	1 300	1 198	92,2	1 152	1 053	91,4	51	4,4
Amt Blankenheim (Ahr)									
199	Ahrdorf	104	99	95,2	95	89	93,6	2	2,1
200	Alendorf	208	189	90,9	189	181	95,8	3	1,6
201	Blankenheim (Ahr) . . .	676	605	89,5	585	377	64,4	93	15,9
202	Blankenheimerdorf . . .	579	531	91,7	515	426	82,7	43	8,3
203	Dollendorf	554	521	94,0	516	492	95,3	9	1,7
204	Freilingen	349	304	87,1	290	262	90,4	9	3,1
205	Hüngersdorf	237	197	83,1	194	166	85,6	18	9,3
206	Lommersdorf	387	358	92,5	356	330	92,7	6	1,7
207	Mülheim	216	189	87,5	184	154	83,7	15	8,1
208	Reetz	187	167	89,3	159	148	93,1	7	4,4
209	Ripsdorf	425	400	94,1	387	338	87,3	29	7,5
210	Üdelhoven	209	201	96,2	200	186	93,0	4	2,0
211	Waldorf	136	131	96,3	130	128	98,5	2	1,5

Lfd. Nr.	Gemeinde	Wahlberechtigte	Wähler	Wahlbeteiligung in vH	insgesamt	CDU		SPD	
						Anzahl	vH	Anzahl	vH
						noch: Ldkr. Schleiden			
Amt Harperscheid									
212	Broich	103	94	91,3	92	84	91,3	8	8,7
213	Bronsfeld	197	178	90,4	170	122	71,7	7	4,1
214	Harperscheid	238	199	83,6	191	132	69,1	17	8,9
215	Oberhausen	509	457	89,8	446	344	77,1	77	17,3
216	Schöneseiffen	278	238	85,6	225	192	85,3	13	5,8
Amt Heimbach									
217	Hausen	321	307	95,6	302	250	82,8	36	11,9
218	Heimbach	1 331	1 205	90,5	1 157	926	80,0	116	10,0
Amt Hellenthal									
219	Hellenthal	2 862	2 661	93,0	2 600	2 049	78,8	282	10,9
220	Hollerath	983	921	93,7	898	777	86,5	50	5,6
221	Losheim	30	30	100,0	29	25	86,2	1	3,4
222	Udenbreth	356	313	87,9	290	218	75,2	16	5,5
Amt Hergarten									
223	Berg	163	157	96,3	153	135	88,2	12	7,8
224	Bleibuir	922	851	92,3	841	704	83,7	69	8,2
225	Eicks	210	206	98,1	198	177	89,4	9	4,6
226	Floisdorf	212	210	99,1	204	180	88,2	20	9,8
227	Glehn	293	277	94,5	267	227	85,0	21	7,9
228	Hergarten	323	299	92,6	286	237	82,9	23	8,0
229	Hostel	239	203	84,9	188	155	82,4	25	13,3
230	Vlatten	584	543	93,0	523	433	82,8	34	6,5
Amt Kall									
231	Golbach	343	298	86,9	289	248	85,8	22	7,6
232	Kall	1 651	1 507	91,3	1 460	1 095	75,0	184	12,6
233	Keldenich	380	356	93,7	343	266	77,6	47	13,7
234	Sistig	596	550	92,3	532	484	91,0	14	2,6
235	Sötenich	716	656	91,6	639	515	80,6	82	12,8
236	Urft	250	231	92,4	224	175	78,1	22	9,8
237	Wahlen	1 259	1 163	92,4	1 121	1 001	89,3	65	5,8
238	Wallenthal	778	734	94,3	720	601	83,5	76	10,5
Amt Mechernich									
239	Breitenbenden	231	218	94,4	214	192	89,7	11	5,2
240	Harzheim	196	189	96,4	180	156	86,7	19	10,6
241	Holzheim	194	185	95,4	183	174	95,1	4	2,2
242	Lorbach	146	138	94,5	133	112	84,2	14	10,5
243	Mechernich	3 850	3 516	91,3	3 378	2 495	73,9	631	18,7
244	Vussem-Bergheim	413	396	95,9	386	340	88,1	35	9,1
Amt Schmidtheim									
245	Baasem	334	313	93,7	307	273	88,9	14	4,6
246	Berk	306	292	95,4	286	258	90,1	13	4,5
247	Dahlem	708	683	96,5	669	640	95,7	18	2,7
248	Kronenburg	228	209	91,7	199	174	87,5	11	5,5
249	Marmagen	581	556	95,7	536	488	91,1	23	4,3
250	Nettersheim	705	664	94,2	644	551	85,5	49	7,6
251	Schmidtheim	621	568	91,5	546	440	80,6	46	8,4
Amt Zingsheim									
252	Bouderath	96	90	93,8	89	80	89,9	3	3,4
253	Buir	104	99	95,2	95	85	89,5	4	4,2
254	Engelgau	240	217	90,4	204	184	90,2	6	2,9
255	Frohngau	186	179	96,2	172	158	91,9	7	4,0
256	Hohn	192	181	94,3	177	154	87,0	14	7,9
257	Holzmillheim	155	149	96,1	146	125	85,6	7	4,8
258	Kallmuth	179	174	97,2	172	144	83,7	23	13,3
259	Lindweiler	65	52	80,0	50	33	66,0	6	12,0
260	Nöthen	296	288	97,3	282	268	95,0	12	4,2
261	Pesch	226	223	98,7	218	202	92,7	6	2,7
262	Roderath	66	66	100,0	66	62	93,9	2	3,1
263	Rohr	268	244	91,0	230	179	77,8	28	12,2
264	Tondorf	357	332	93,0	324	282	87,1	21	6,5
265	Weyer	774	671	86,7	649	537	82,7	74	11,4
266	Zingsheim	389	358	92,0	347	292	84,1	33	9,5
267	Zusammen	38 067	35 184	92,4	34 130	28 214	82,6	3 107	9,1

Gültige Zweitstimmen														Lfd. Nr.
davon														
FDP		GE/BHE		DP		FU/Zentrum		BdD		DRP		Mittelstand		
Anzahl	vH	Anzahl	vH	Anzahl	vH	Anzahl	vH	Anzahl	vH	Anzahl	vH	Anzahl	vH	
-	-	-	-	-	-	-	-	-	-	-	-	-	-	212
36	21,2	3	1,8	1	0,6	-	-	-	-	-	-	1	0,6	213
30	15,7	-	-	7	3,7	3	1,6	1	0,5	1	0,5	-	-	214
17	3,8	4	0,9	-	-	1	0,2	1	0,2	2	0,5	-	-	215
16	7,1	3	1,3	1	0,5	-	-	-	-	-	-	-	-	216
10	3,3	1	0,3	3	1,0	2	0,7	-	-	-	-	-	-	217
53	4,6	30	2,6	16	1,4	9	0,8	1	0,1	4	0,3	2	0,2	218
195	7,5	37	1,4	10	0,4	15	0,6	5	0,2	6	0,2	1	0,0	219
38	4,2	10	1,1	9	1,0	12	1,4	-	-	2	0,2	-	-	220
-	-	-	-	-	-	3	10,4	-	-	-	-	-	-	221
44	15,2	3	1,1	7	2,4	1	0,3	-	-	-	-	1	0,3	222
1	0,7	2	1,3	2	1,3	1	0,7	-	-	-	-	-	-	223
34	4,1	20	2,4	10	1,2	2	0,2	-	-	2	0,2	-	-	224
6	3,0	1	0,5	-	-	2	1,0	-	-	-	-	3	1,5	225
1	0,5	-	-	3	1,5	-	-	-	-	-	-	-	-	226
7	2,6	4	1,5	2	0,7	6	2,3	-	-	-	-	-	-	227
15	5,3	3	1,0	3	1,0	-	-	-	-	5	1,8	-	-	228
2	1,1	-	-	6	3,2	-	-	-	-	-	-	-	-	229
22	4,2	10	1,9	11	2,1	9	1,7	-	-	4	0,8	-	-	230
14	4,9	2	0,7	1	0,3	2	0,7	-	-	-	-	-	-	231
97	6,7	47	3,2	22	1,5	8	0,5	1	0,1	1	0,1	5	0,3	232
9	2,6	10	2,9	8	2,3	3	0,9	-	-	-	-	-	-	233
21	3,9	6	1,1	4	0,8	2	0,4	-	-	-	-	1	0,2	234
26	4,0	14	2,2	1	0,2	-	-	-	-	1	0,2	-	-	235
15	6,7	9	4,0	3	1,4	-	-	-	-	-	-	-	-	236
23	2,0	23	2,0	4	0,4	3	0,3	-	-	-	-	2	0,2	237
18	2,5	13	1,8	4	0,6	3	0,4	-	-	5	0,7	-	-	238
9	4,2	-	-	-	-	-	-	-	-	2	0,9	-	-	239
1	0,5	-	-	3	1,7	1	0,5	-	-	-	-	-	-	240
-	-	2	1,1	2	1,1	-	-	-	-	1	0,5	-	-	241
6	4,5	-	-	1	0,8	-	-	-	-	-	-	-	-	242
141	4,2	58	1,7	18	0,5	8	0,2	2	0,1	18	0,5	7	0,2	243
7	1,8	2	0,5	2	0,5	-	-	-	-	-	-	-	-	244
14	4,6	4	1,3	1	0,3	1	0,3	-	-	-	-	-	-	245
10	3,4	1	0,4	1	0,4	-	-	1	0,4	1	0,4	1	0,4	246
6	0,9	-	-	1	0,1	2	0,3	-	-	2	0,3	-	-	247
7	3,5	2	1,0	3	1,5	3	1,5	1	0,5	1	0,5	-	-	248
11	2,1	6	1,1	4	0,7	4	0,7	-	-	-	-	-	-	249
15	2,3	15	2,3	7	1,1	3	0,5	-	-	1	0,2	3	0,5	250
43	7,9	11	2,0	3	0,5	2	0,4	-	-	-	-	1	0,2	251
4	4,5	-	-	2	2,2	-	-	-	-	-	-	-	-	252
4	4,2	-	-	-	-	-	-	-	-	-	-	2	2,1	253
11	5,4	1	0,5	1	0,5	-	-	-	-	1	0,5	-	-	254
6	3,5	-	-	1	0,6	-	-	-	-	-	-	-	-	255
2	1,1	5	2,8	1	0,6	1	0,6	-	-	-	-	-	-	256
9	6,2	-	-	5	3,4	-	-	-	-	-	-	-	-	257
2	1,2	1	0,6	2	1,2	-	-	-	-	-	-	-	-	258
9	18,0	2	4,0	-	-	-	-	-	-	-	-	-	-	259
1	0,4	-	-	1	0,4	-	-	-	-	-	-	-	-	260
6	2,7	-	-	1	0,5	-	-	3	1,4	-	-	-	-	261
1	1,5	-	-	1	1,5	-	-	-	-	-	-	-	-	262
17	7,4	2	0,9	3	1,3	-	-	-	-	-	-	1	0,4	263
15	4,6	-	-	2	0,6	3	0,9	-	-	-	-	1	0,3	264
27	4,1	5	0,8	3	0,4	1	0,2	1	0,2	-	-	1	0,2	265
10	2,9	9	2,6	2	0,6	-	-	-	-	-	-	1	0,3	266
1 681	4,9	534	1,6	291	0,9	142	0,4	27	0,1	77	0,2	57	0,2	267

Lfd. Nr.	Gemeinde	Wahlberechtigte	Wähler	Wahlbeteiligung in vH	insgesamt	CDU		SPD	
						Anzahl	vH	Anzahl	vH
						Selfkantkreis Geilenkirchen-Heinsberg			
268	Geilenkirchen, Stadt . .	4 895	4 514	92,2	4 369	3 287	75,2	443	10,2
269	Heinsberg, Stadt	2 718	2 526	92,9	2 422	1 749	72,2	313	12,9
270	Teveren	1 359	1 245	91,6	1 198	940	78,5	178	14,9
271	Übach-Palenberg	13 529	11 666	86,2	11 211	6 738	60,1	3 661	32,7
Amt Baesweiler									
272	Baesweiler	7 882	7 031	89,2	6 776	3 862	57,0	2 330	34,4
273	Oldtweiler	1 003	964	96,1	946	576	60,9	324	34,3
Amt Brachelen									
274	Brachelen	2 115	1 924	91,0	1 850	1 472	79,6	249	13,5
275	Lindern	427	400	93,7	390	322	82,6	51	13,1
276	Randerath	1 418	1 321	93,2	1 299	1 058	81,4	130	10,0
Amt Gangelt									
277	Breberen	377	355	94,2	341	309	90,6	21	6,2
278	Gangelt	2 235	2 073	92,8	2 006	1 780	88,7	120	6,0
279	Schierwaldenrath	490	472	96,3	464	430	92,7	18	3,9
280	Schümm	714	675	94,5	654	611	93,4	17	2,6
Amt Heinsberg, Land									
281	Schafhausen	768	729	94,9	692	537	77,6	103	14,9
282	Unterbruch	1 070	1 003	93,7	964	805	83,5	113	11,7
Amt Immendorf-Würm									
283	Beeck	302	277	91,7	271	191	70,5	25	9,2
284	Immendorf	1 343	1 280	95,3	1 244	1 015	81,6	134	10,8
285	Puffendorf	723	697	96,4	678	590	87,0	55	8,1
286	Setterich	2 515	2 170	86,3	2 110	1 780	84,4	618	29,3
287	Süggerath	474	450	94,9	433	385	88,9	30	7,0
288	Würm	811	769	94,8	745	635	85,2	74	9,9
Amt Kariken									
289	Kariken	1 310	1 247	95,2	1 181	1 035	87,6	80	6,8
290	Kempen	704	664	94,3	630	541	85,9	63	10,0
291	Kirchhoven	2 016	1 898	94,1	1 816	1 567	86,3	149	8,2
Amt Oberbruch-Dremmen									
292	Dremmen	1 815	1 731	95,4	1 674	1 419	84,8	154	9,2
293	Horst	264	255	96,6	241	200	83,0	15	6,2
294	Oberbruch	3 072	2 880	93,8	2 795	2 110	75,5	484	17,3
295	Porselen	592	567	95,8	552	477	86,4	44	8,0
Amt Waldenrath									
296	Aphoven	710	688	96,9	667	595	89,2	49	7,4
297	Birgden	1 242	1 191	95,9	1 160	974	84,0	111	9,6
298	Waldenrath	1 571	1 519	96,7	1 492	1 341	89,9	86	5,8
Amt Waldfeucht									
299	Braunsrath	1 030	990	96,1	966	903	93,5	32	3,3
300	Haaren	1 232	1 183	96,0	1 133	1 040	91,8	44	3,9
301	Saeffelen und Höngen	447	428	95,7	412	366	88,8	17	4,1
302	Waldfeucht	1 056	1 002	94,9	976	887	90,9	32	3,3
Amt Wassenberg									
303	Birgelen	1 215	1 103	90,8	1 073	829	77,3	166	15,4
304	Eiffeld	585	550	94,0	524	432	82,4	46	8,7
305	Ophoven	283	275	97,2	270	238	88,2	22	8,1
306	Orsbeck	554	526	94,9	507	429	84,6	49	9,7
307	Wassenberg	2 756	2 532	91,9	2 466	1 607	65,2	560	22,7
308	Zusammen	69 622	63 770	91,6	61 598	45 662	74,1	11 210	18,2
309	Landkreise insgesamt	460 331	417 288	90,6	403 272	275 840	68,4	96 030	23,8

Gültige Zweitstimmen														Lfd. Nr.
davon														
FDP		GB/BHE		DP		FU/Zentrum		BdD		DRP		Mittelstand		
Anzahl	vH	Anzahl	vH	Anzahl	vH	Anzahl	vH	Anzahl	vH	Anzahl	vH	Anzahl	vH	
204	4,7	102	2,3	308	7,1	9	0,2	1	0,0	10	0,2	5	0,1	268
148	6,1	35	1,5	158	6,5	10	0,4	-	-	6	0,3	3	0,1	269
43	3,6	11	0,9	21	1,7	3	0,2	-	-	2	0,2	-	-	270
366	3,3	271	2,4	124	1,1	13	0,1	3	0,0	27	0,2	8	0,1	271
158	2,3	215	3,2	149	2,2	15	0,2	2	0,0	39	0,6	6	0,1	272
8	0,8	15	1,6	11	1,2	3	0,3	1	0,1	7	0,7	1	0,1	273
56	3,0	19	1,0	29	1,6	14	0,7	1	0,1	4	0,2	6	0,3	274
9	2,3	2	0,5	4	1,0	2	0,5	-	-	-	-	-	-	275
42	3,2	13	1,0	45	3,5	9	0,7	1	0,1	1	0,1	-	-	276
1	0,3	2	0,6	8	2,3	-	-	-	-	-	-	-	-	277
57	2,8	8	0,4	33	1,7	4	0,2	-	-	2	0,1	2	0,1	278
6	1,3	1	0,2	8	1,7	1	0,2	-	-	-	-	-	-	279
7	1,1	2	0,3	15	2,3	2	0,3	-	-	-	-	-	-	280
31	4,5	14	2,0	2	0,3	2	0,3	1	0,1	2	0,3	-	-	281
24	2,5	9	0,9	11	1,2	1	0,1	-	-	-	-	1	0,1	282
10	3,7	3	1,1	36	13,3	-	-	-	-	-	-	6	2,2	283
40	3,2	17	1,3	21	1,7	16	1,3	-	-	-	-	1	0,1	284
19	2,8	3	0,5	9	1,3	-	-	-	-	2	0,3	-	-	285
49	2,3	30	1,4	22	1,0	2	0,1	-	-	8	0,4	1	0,1	286
7	1,6	3	0,7	6	1,4	1	0,2	1	0,2	-	-	-	-	287
16	2,1	2	0,3	16	2,2	2	0,3	-	-	-	-	-	-	288
33	2,8	10	0,8	15	1,3	7	0,6	-	-	1	0,1	-	-	289
7	1,1	5	0,8	8	1,3	6	0,9	-	-	-	-	-	-	290
50	2,7	11	0,6	31	1,7	6	0,3	-	-	1	0,1	1	0,1	291
44	2,6	9	0,5	37	2,2	6	0,4	-	-	2	0,1	3	0,2	292
7	2,9	-	-	16	6,7	1	0,4	-	-	1	0,4	1	0,4	293
106	3,8	33	1,2	53	1,9	4	0,1	1	0,0	2	0,1	2	0,1	294
11	2,0	4	0,7	10	1,8	4	0,7	-	-	1	0,2	1	0,2	295
11	1,6	4	0,6	2	0,3	-	-	-	-	4	0,6	2	0,3	296
32	2,7	8	0,7	30	2,6	4	0,3	-	-	1	0,1	-	-	297
18	1,2	9	0,6	31	2,1	7	0,4	-	-	-	-	-	-	298
21	2,2	4	0,4	5	0,5	1	0,1	-	-	-	-	-	-	299
28	2,5	4	0,3	7	0,6	8	0,7	1	0,1	1	0,1	-	-	300
20	4,9	2	0,5	5	1,2	2	0,5	-	-	-	-	-	-	301
31	3,2	4	0,4	13	1,3	3	0,3	-	-	3	0,3	3	0,3	302
46	4,3	18	1,7	9	0,8	3	0,3	-	-	1	0,1	1	0,1	303
24	4,6	4	0,8	14	2,7	1	0,2	-	-	3	0,6	-	-	304
2	0,7	1	0,4	5	1,9	2	0,7	-	-	-	-	-	-	305
17	3,3	9	1,8	2	0,4	-	-	-	-	-	-	1	0,2	306
200	8,1	37	1,5	45	1,9	5	0,2	1	0,0	10	0,4	1	0,0	307
2 009	3,3	953	1,6	1 374	2,2	179	0,3	14	0,0	141	0,2	56	0,1	308
16 977	4,2	5 523	1,4	4 714	1,2	1 972	0,5	332	0,1	1 413	0,3	471	0,1	309

Lfd. Nr.	Gemeinde	Wahlberechtigte	Wähler	Wahlbeteiligung in vH	insgesamt				
						CDU		SPD	
						Anzahl	vH	Anzahl	vH
1	Krfr.St. Bocholt	27 361	24 707	90,3	23 962	15 348	64,1	6 208	25,9
2	" Bottrop	72 059	65 079	90,3	62 977	32 839	52,1	26 995	42,9
3	" Gelsenkirchen	264 094	226 576	85,8	217 863	99 370	45,6	100 442	46,1
4	" Gladbeck	54 245	49 435	91,1	47 473	22 774	48,0	21 909	46,1
5	" Münster	107 658	96 068	89,2	93 405	58 487	62,6	19 785	21,2
6	" Recklinghausen	84 904	75 490	88,9	73 128	37 731	51,6	28 290	38,7
7	Kreisfreie Städte insgesamt	610 321	537 355	88,0	518 808	266 549	51,4	203 629	39,3
	Ldkr. Ahaus								
8	Ahaus, Stadt	5 167	4 809	93,1	4 654	3 360	72,2	871	18,7
9	Gronau i.W., Stadt	14 961	13 341	89,2	12 979	7 063	54,4	4 173	32,2
10	Stadtlohn, Stadt	4 610	4 288	93,0	4 219	3 372	80,0	484	11,5
11	Vreden, Stadt	3 708	3 536	95,4	3 436	2 568	74,7	340	9,9
12	Ammeloe	3 819	3 678	96,3	3 576	3 056	85,5	141	3,9
13	Epe	5 702	5 481	96,1	5 314	3 938	74,1	795	15,0
	Amt Legden								
14	Asbeck	549	515	93,8	505	451	89,3	29	5,7
15	Legden	2 255	2 189	97,1	2 148	1 779	82,8	89	4,2
	Amt Nienborg								
16	Heek	2 046	1 974	96,5	1 959	1 720	87,8	113	5,8
17	Nienborg, Wiegbold	1 226	1 167	95,2	1 151	1 000	86,9	44	3,8
	Amt Schöppingen								
18	Eggerode	196	185	94,4	179	143	79,9	13	7,3
19	Schöppingen, Kapl.	1 354	1 261	93,1	1 221	1 088	89,1	51	4,2
20	Schöppingen, Wiegbold	939	896	95,4	883	701	79,4	106	12,0
	Amt Stadtlohn								
21	Almsick	433	423	97,7	416	373	89,7	11	2,6
22	Estern-Büren	351	342	97,4	338	295	87,3	24	7,1
23	Hengeler-Wendfeld	442	429	97,1	425	391	92,0	12	2,8
24	Hundewick	263	259	98,5	254	235	92,5	3	1,2
25	Oeding	1 405	1 335	95,0	1 303	1 199	92,0	49	3,8
26	Südlohn, Wiegbold	1 603	1 559	97,3	1 539	1 382	89,8	49	3,2
27	Wessendorf	730	672	92,1	658	464	70,5	54	8,2
	Amt Wessum								
28	Alstätte	1 720	1 602	93,1	1 569	1 361	86,7	81	5,2
29	Ottenstein, Dorf	883	853	96,6	839	730	87,0	38	4,5
30	Wessum	1 910	1 859	97,3	1 829	1 653	90,4	70	3,8
	Amt Willen								
31	Ammeln	545	516	94,7	505	378	74,8	97	19,2
32	Willen	1 631	1 523	93,4	1 496	1 281	85,7	96	6,4
33	Zusammen	58 448	54 692	93,6	53 395	39 981	74,9	7 833	14,7
	Ldkr. Beckum								
34	Ahlen, Stadt	23 854	21 426	89,8	20 894	11 304	54,1	8 408	40,3
35	Beckum, Stadt	12 156	11 137	91,6	10 882	7 216	66,3	2 631	24,2
36	Ennigerloh	5 262	4 644	88,3	4 528	2 697	59,6	1 352	29,8
37	Heessen	9 623	8 905	92,5	8 602	4 196	48,8	3 850	44,7
38	Neubeckum	5 152	4 594	89,2	4 451	2 825	63,5	1 019	22,9
	Amt Ahlen								
39	Altahlen	683	623	91,2	606	510	84,1	38	6,3
40	Dolberg	1 197	1 106	92,4	1 073	712	66,3	183	17,0
41	Neuahlen	359	326	90,8	319	267	83,7	15	4,7
	Amt Beckum								
42	Beckum, Kapl.	2 318	2 093	90,3	2 049	1 433	69,9	404	19,7
43	Lippborg	1 615	1 472	91,1	1 435	1 097	76,4	151	10,5
44	Sünninghausen	704	672	95,5	657	465	70,8	75	11,4
45	Vellern	641	588	91,7	564	451	79,9	71	12,6

Gültige Zweitstimmen														Lfd. Nr.
davon														
FDP		GB/BHE		DP		FU/Zentrum		BdD		DRP		Mittelstand		
Anzahl	vH	Anzahl	vH	Anzahl	vH	Anzahl	vH	Anzahl	vH	Anzahl	vH	Anzahl	vH	
1 042	4,3	326	1,4	137	0,6	811	3,4	26	0,1	32	0,1	32	0,1	1
1 676	2,7	484	0,8	326	0,5	335	0,5	17	0,0	194	0,3	111	0,2	2
9 372	4,3	3 619	1,7	1 387	0,6	1 558	0,7	408	0,2	970	0,5	737	0,3	3
1 591	3,4	568	1,2	269	0,6	172	0,4	23	0,0	108	0,2	59	0,1	4
7 861	8,4	2 269	2,4	2 225	2,4	1 857	2,0	162	0,2	638	0,7	121	0,1	5
4 050	5,5	1 867	2,5	561	0,8	300	0,4	41	0,1	223	0,3	65	0,1	6
25 592	4,9	9 133	1,8	4 905	0,9	5 033	1,0	677	0,1	2 165	0,4	1 125	0,2	7
123	2,7	179	3,9	52	1,1	38	0,8	2	0,0	19	0,4	10	0,2	8
509	3,9	845	6,5	223	1,7	102	0,8	16	0,1	32	0,3	16	0,1	9
68	1,6	81	1,9	26	0,6	169	4,0	1	0,0	13	0,3	5	0,1	10
51	1,5	142	4,1	18	0,5	273	8,0	-	-	36	1,1	8	0,2	11
65	1,8	164	4,6	23	0,6	113	3,2	1	0,0	9	0,3	4	0,1	12
48	0,9	151	2,9	34	0,6	336	6,3	2	0,0	8	0,2	2	0,0	13
-	-	9	1,8	10	2,0	6	1,2	-	-	-	-	-	-	14
18	0,8	106	4,9	49	2,3	103	4,8	-	-	2	0,1	2	0,1	15
15	0,7	85	4,3	2	0,1	22	1,1	1	0,1	-	-	1	0,1	16
7	0,6	62	5,4	5	0,4	31	2,7	-	-	-	-	2	0,2	17
-	-	2	1,1	3	1,7	17	9,5	-	-	-	-	1	0,5	18
17	1,4	8	0,6	33	2,7	21	1,7	1	0,1	2	0,2	-	-	19
17	1,9	22	2,5	6	0,7	24	2,7	-	-	6	0,7	1	0,1	20
3	0,7	6	1,4	16	3,9	5	1,2	-	-	-	-	2	0,5	21
2	0,6	2	0,6	13	3,8	2	0,6	-	-	-	-	-	-	22
1	0,3	6	1,4	12	2,8	3	0,7	-	-	-	-	-	-	23
3	1,2	10	3,9	2	0,8	1	0,4	-	-	-	-	-	-	24
11	0,9	15	1,1	11	0,8	12	0,9	1	0,1	4	0,3	1	0,1	25
28	1,8	29	1,9	28	1,8	18	1,1	3	0,2	1	0,1	1	0,1	26
4	0,6	114	17,3	7	1,1	15	2,3	-	-	-	-	-	-	27
22	1,4	71	4,5	7	0,4	25	1,6	1	0,1	1	0,1	-	-	28
8	1,0	53	6,3	1	0,1	9	1,1	-	-	-	-	-	-	29
5	0,3	52	2,8	15	0,8	32	1,7	1	0,1	1	0,1	-	-	30
3	0,6	9	1,8	10	2,0	6	1,2	-	-	-	-	2	0,4	31
7	0,5	66	4,4	15	1,0	27	1,8	2	0,1	-	-	2	0,1	32
1 035	1,9	2 289	4,3	621	1,1	1 410	2,6	32	0,1	134	0,3	60	0,1	33
411	2,0	477	2,3	177	0,8	27	0,1	13	0,1	70	0,3	7	0,0	34
368	3,4	383	3,5	110	1,0	126	1,2	4	0,0	36	0,3	8	0,1	35
152	3,4	233	5,1	46	1,0	36	0,8	2	0,0	7	0,2	3	0,1	36
243	2,8	134	1,6	61	0,7	24	0,3	6	0,1	87	1,0	1	0,0	37
269	6,0	215	4,8	37	0,8	53	1,2	3	0,1	27	0,6	3	0,1	38
4	0,7	25	4,1	25	4,1	3	0,5	-	-	1	0,2	-	-	39
18	1,7	116	10,8	21	2,0	20	1,9	-	-	1	0,1	2	0,2	40
7	2,2	11	3,4	19	6,0	-	-	-	-	-	-	-	-	41
40	2,0	100	4,9	32	1,6	35	1,7	1	0,0	3	0,2	1	0,0	42
33	2,3	57	4,0	31	2,2	60	4,2	-	-	6	0,4	-	-	43
10	1,5	80	12,2	4	0,6	18	2,7	1	0,2	3	0,4	1	0,2	44
1	0,2	14	2,5	15	2,6	10	1,8	1	0,2	1	0,2	-	-	45

Lfd. Nr.	Gemeinde	Wahlberechtigte	Wähler	Wahlbeteiligung in vH	insgesamt				
						CDU		SPD	
						Anzahl	vH	Anzahl	vH
noch: Ldkr. Beckum									
Amt Liesborn-Wadersloh									
46	Benteler	957	903	94,4	874	618	70,7	93	10,7
47	Diestedde	952	894	93,9	871	659	75,7	69	7,9
48	Herzfeld	1 530	1 433	93,7	1 412	1 098	77,8	87	6,2
49	Liesborn	3 048	2 795	91,7	2 704	1 947	72,0	312	11,5
50	Wadersloh	3 095	2 902	93,8	2 831	1 945	68,7	299	10,6
Amt Oelde									
51	Oelde, Kspl.	1 638	1 521	92,9	1 471	1 144	77,8	165	11,2
52	Oelde, Stadt	8 137	7 510	92,3	7 334	4 798	65,4	1 838	25,1
53	Stromberg	1 755	1 613	91,9	1 578	1 117	70,8	195	12,3
Amt Sendenhorst									
54	Sendenhorst, Stadt . .	2 524	2 358	93,4	2 299	1 709	74,3	262	11,4
55	Sendenhorst, Kspl. . .	611	549	89,9	536	420	78,4	43	8,0
Amt Vorhelm									
56	Enniger	1 464	1 351	92,3	1 334	1 076	80,6	120	9,0
57	Vorhelm	1 488	1 380	92,7	1 359	1 069	78,7	176	12,9
58	Zusammen	90 763	82 795	91,2	80 663	50 773	62,9	21 856	27,1
Ldkr. Borken									
59	Anholt, Stadt	1 319	1 229	93,2	1 197	844	70,5	228	19,0
60	Borken, Stadt	6 653	6 153	92,5	5 994	4 441	74,1	883	14,7
61	Dingden	2 635	2 492	94,6	2 421	1 751	72,3	343	14,2
Amt Gemen-Weseke									
62	Gemen, Kspl.	576	543	94,3	524	495	94,4	13	2,5
63	Gemen, Stadt	1 486	1 344	90,4	1 312	909	69,3	220	16,8
64	Weseke	1 710	1 639	95,8	1 599	1 196	74,8	204	12,7
Amt Heiden-Reken									
65	Groß Reken	3 506	3 185	90,8	3 115	2 560	82,2	283	9,1
66	Heiden	2 462	2 368	96,2	2 312	1 975	85,4	133	5,7
67	Hülsten	439	392	89,3	376	339	90,1	16	4,3
68	Klein Reken	585	491	83,9	476	374	78,6	62	13,0
Amt Liedern-Werth									
69	Barlo	716	682	95,3	669	471	70,4	64	9,6
70	Bienenhorst	1 189	1 108	93,2	1 076	723	67,2	261	24,2
71	Hemden	425	409	96,2	400	325	81,2	28	7,0
72	Herzebocholt	231	218	94,4	214	194	90,7	4	1,9
73	Holtwick	408	385	94,4	377	310	82,2	36	9,5
74	Liedern	526	507	96,4	490	367	74,9	21	4,3
75	Lowick	900	870	96,7	838	672	80,2	100	11,9
76	Mussum	1 138	1 074	94,4	1 044	841	80,5	126	12,1
77	Spork	473	442	93,4	436	350	80,3	23	5,3
78	Stenern	618	581	94,0	571	420	73,5	58	10,1
79	Suderwick	377	340	90,2	336	249	74,1	31	9,2
80	Werth, Stadt	514	471	91,6	462	258	55,8	110	23,8
Amt Marbeck-Raesfeld									
81	Borkenwithe	1 340	1 288	96,1	1 266	1 063	84,0	84	6,6
82	Grütlohn	301	297	98,7	290	277	95,5	7	2,4
83	Homer	124	117	94,4	114	99	86,8	2	1,8
84	Hoxfeld	524	489	93,3	477	404	84,7	43	9,0
85	Marbeck	1 075	1 021	95,0	996	834	83,8	58	5,8
86	Raesfeld	2 041	1 945	95,3	1 915	1 633	85,3	92	4,8
87	Rhedebrügge	549	521	94,9	505	399	79,0	25	5,0
88	Westenborken	189	180	95,2	172	154	89,6	6	3,5
Amt Rhede									
89	Büngern	202	194	96,0	191	168	87,9	7	3,7
90	Krechting	371	354	95,4	346	292	84,4	28	8,1
91	Krommert	517	499	96,5	491	391	79,6	26	5,3
92	Rhede	4 028	3 802	94,4	3 690	2 750	74,5	571	15,5
93	Vardingholt	1 093	1 055	96,5	1 028	842	81,9	78	7,6

Gültige Zweitstimmen														Lfd. Nr.
davon														
FDP		GB/BHE		DP		FU/Zentrum		BdD		DRP		Mittelstand		
Anzahl	vH	Anzahl	vH	Anzahl	vH	Anzahl	vH	Anzahl	vH	Anzahl	vH	Anzahl	vH	
21	2,4	72	8,2	14	1,6	50	5,7	1	0,1	3	0,4	2	0,2	46
9	1,1	83	9,5	20	2,3	28	3,2	2	0,2	-	-	1	0,1	47
25	1,8	79	5,6	19	1,5	101	7,1	1	0,1	-	-	2	0,1	48
64	2,4	265	9,8	37	1,4	73	2,7	1	0,0	3	0,1	2	0,1	49
108	3,8	336	11,9	61	2,2	75	2,6	1	0,0	3	0,1	3	0,1	50
55	3,7	43	2,9	39	2,7	21	1,4	3	0,2	1	0,1	-	-	51
294	4,0	250	3,4	49	0,7	68	0,9	8	0,1	21	0,3	8	0,1	52
27	1,7	187	11,9	24	1,5	26	1,6	-	-	1	0,1	1	0,1	53
137	6,0	138	6,0	19	0,8	31	1,4	2	0,1	-	-	1	0,0	54
16	3,0	27	5,0	22	4,1	5	0,9	-	-	2	0,4	1	0,2	55
15	1,1	59	4,4	13	1,0	45	3,4	1	0,1	4	0,3	1	0,1	56
15	1,1	56	4,1	28	2,1	8	0,6	3	0,2	1	0,1	3	0,2	57
2 342	2,9	3 440	4,3	923	1,1	943	1,2	54	0,1	281	0,3	51	0,1	58
75	6,3	16	1,3	8	0,7	19	1,6	1	0,1	6	0,5	-	-	59
340	5,7	157	2,6	56	0,9	98	1,6	5	0,1	10	0,2	4	0,1	60
81	3,4	119	4,9	10	0,4	114	4,7	2	0,1	1	0,0	-	-	61
4	0,8	4	0,8	2	0,4	6	1,1	-	-	-	-	-	-	62
88	6,7	65	5,0	11	0,8	14	1,1	-	-	3	0,2	2	0,1	63
22	1,4	28	1,8	14	0,9	132	8,2	-	-	2	0,1	1	0,1	64
49	1,6	122	3,9	42	1,3	47	1,5	1	0,0	3	0,1	8	0,3	65
41	1,8	92	4,0	13	0,6	43	1,8	2	0,1	4	0,2	9	0,4	66
6	1,6	9	2,4	1	0,3	5	1,3	-	-	-	-	-	-	67
17	3,6	12	2,5	6	1,3	1	0,2	-	-	3	0,6	1	0,2	68
7	1,1	5	0,7	3	0,4	119	17,8	-	-	-	-	-	-	69
32	3,0	16	1,5	5	0,5	36	3,3	-	-	2	0,2	1	0,1	70
20	5,0	2	0,5	7	1,8	15	3,8	-	-	3	0,7	-	-	71
8	3,7	5	2,3	1	0,5	2	0,9	-	-	-	-	-	-	72
3	0,8	1	0,3	-	-	27	7,2	-	-	-	-	-	-	73
1	0,2	24	4,9	2	0,4	75	15,3	-	-	-	-	-	-	74
6	0,7	5	0,6	3	0,4	49	5,9	1	0,1	-	-	2	0,2	75
12	1,1	3	0,3	4	0,4	57	5,5	-	-	1	0,1	-	-	76
35	8,0	6	1,4	3	0,7	15	3,4	-	-	3	0,7	1	0,2	77
28	4,9	8	1,4	2	0,4	54	9,5	-	-	-	-	1	0,2	78
46	13,7	4	1,2	2	0,6	-	-	4	1,2	-	-	-	-	79
78	16,9	8	1,7	3	0,7	3	0,7	-	-	2	0,4	-	-	80
19	1,5	29	2,3	15	1,2	27	2,1	12	0,9	15	1,2	2	0,2	81
4	1,4	2	0,7	-	-	-	-	-	-	-	-	-	-	82
8	7,0	-	-	1	0,9	4	3,5	-	-	-	-	-	-	83
8	1,7	19	4,0	-	-	3	0,6	-	-	-	-	-	-	84
12	1,2	67	6,7	6	0,6	19	1,9	-	-	-	-	-	-	85
21	1,1	36	1,9	21	1,1	108	5,6	-	-	2	0,1	2	0,1	86
14	2,7	15	3,0	-	-	52	10,3	-	-	-	-	-	-	87
4	2,3	4	2,3	-	-	4	2,3	-	-	-	-	-	-	88
3	1,6	3	1,6	5	2,6	3	1,6	-	-	2	1,0	-	-	89
14	4,0	-	-	-	-	12	3,5	-	-	-	-	-	-	90
13	2,7	5	1,0	4	0,8	52	10,6	-	-	-	-	-	-	91
102	2,8	68	1,8	19	0,5	162	4,4	7	0,2	5	0,1	6	0,2	92
10	1,0	66	6,4	5	0,5	26	2,5	1	0,1	-	-	-	-	93

Lfd. Nr.	Gemeinde	Wahlberechtigte	Wähler	Wahlbeteiligung in vH	insgesamt	CDU		SPD	
						Anzahl	vH	Anzahl	vH
						noch: Ldkr. Borken			
Amt Velen-Ramsdorf									
94	Nordvelen	345	331	95,9	323	303	93,8	13	4,0
95	Ramsdorf, Kspl.	1 664	1 538	92,4	1 462	1 175	80,4	173	11,8
96	Ramsdorf, Stadt	477	452	94,8	438	333	76,0	60	13,7
97	Velen, Dorf	1 311	1 227	93,6	1 214	916	75,4	154	12,7
98	Waldvelen	693	656	94,7	637	511	80,2	64	10,0
99	Zusammen	45 730	42 889	93,8	41 794	32 608	78,0	4 738	11,3
Ldkr. Coesfeld									
100	Coesfeld, Stadt	10 990	10 079	91,7	9 911	6 721	67,8	1 698	17,1
101	Dülmen, Stadt	9 294	8 562	92,1	8 387	5 576	66,5	1 925	23,0
102	Coesfeld, Kspl.	2 299	2 137	93,2	2 085	1 643	78,8	179	8,6
Amt Billerbeck									
103	Beerlage	784	740	94,4	729	582	79,8	56	7,7
104	Billerbeck, Kspl.	1 540	1 442	93,6	1 411	1 077	76,3	111	7,9
105	Billerbeck, Stadt	2 719	2 550	93,8	2 506	1 793	71,5	296	11,8
Amt Buldern									
106	Buldern	1 254	1 170	93,3	1 154	913	79,1	124	10,7
107	Hiddingsel	506	468	92,5	455	380	83,5	36	7,9
Amt Dülmen									
108	Dülmen, Kspl.	3 126	2 981	95,4	2 919	2 380	81,6	214	7,3
109	Merfeld	618	587	95,0	574	471	82,1	27	4,7
Amt Gescher									
110	Büren	181	177	97,8	172	148	86,1	3	1,7
111	Estern	310	307	99,0	302	281	93,1	9	3,0
112	Gescher	3 194	2 918	91,4	2 818	1 735	61,6	476	16,9
113	Harwick	884	818	92,5	809	531	65,6	104	12,8
114	Tungerloh-Kapellen	488	472	96,7	462	394	85,3	15	3,2
115	Tungerloh-Pröbting	778	729	93,7	717	509	71,0	118	16,5
Amt Osterwick									
116	Darfeld	1 410	1 346	95,5	1 322	1 121	84,8	62	4,7
117	Holtwick	1 235	1 185	96,0	1 172	978	83,4	49	4,2
118	Osterwick	1 912	1 795	93,9	1 751	1 344	76,7	104	5,9
Amt Rorup									
119	Darup	865	781	90,3	764	595	77,9	74	9,7
120	Lette	1 789	1 691	94,5	1 655	1 185	71,6	214	12,9
121	Limbergen	409	377	92,2	372	331	89,0	22	5,9
122	Rorup	479	462	96,5	455	365	80,2	50	11,0
123	Zusammen	47 064	43 774	93,0	42 902	31 053	72,4	5 966	13,9
Ldkr. Lüdinghausen									
124	Werne a.d.Lippe, Stadt	11 935	10 896	91,3	10 558	7 381	69,9	2 467	23,3
125	Ascheberg	3 279	3 064	93,4	2 953	2 301	77,9	207	7,0
126	Bockum-Hövel, Stadt	14 451	13 277	91,9	12 883	5 845	45,4	6 417	49,8
127	Senden	2 519	2 285	90,7	2 212	1 612	72,9	299	13,5
Amt Bork									
128	Altlinen	6 353	5 789	91,1	5 629	3 429	60,9	1 786	31,7
129	Bork	3 484	3 270	93,9	3 211	2 378	74,0	476	14,8
130	Selm	8 288	7 360	88,8	7 169	3 713	51,8	3 062	42,7
Amt Drensteinfurt									
131	Drensteinfurt, Kspl.	1 412	1 279	90,6	1 249	832	66,6	243	19,5
132	Drensteinfurt, Stadt	1 669	1 559	93,4	1 537	1 070	69,6	209	13,6
133	Walstedde	1 215	1 122	92,3	1 101	902	81,9	101	9,2
Amt Herbern									
134	Herbern	2 605	2 418	92,8	2 347	1 884	80,3	311	13,2
135	Stockum	1 390	1 319	94,9	1 293	995	76,9	224	17,3

Gültige Zweitstimmen														Lfd. Nr.
davon														
FDP		GE/BHE		DP		FU/Zentrum		BdD		DRP		Mittelstand		
Anzahl	vH	Anzahl	vH	Anzahl	vH	Anzahl	vH	Anzahl	vH	Anzahl	vH	Anzahl	vH	
4	1,3	2	0,6	-1	0,3	-	-	-	-	-	-	-	-	94
23	1,6	27	1,8	18	1,2	41	2,8	4	0,3	1	0,1	-	-	95
8	1,8	-	-	2	0,5	32	7,3	-	-	1	0,2	2	0,5	96
30	2,5	48	4,0	9	0,7	34	2,8	2	0,2	13	1,1	8	0,6	97
12	1,9	24	3,8	5	0,8	18	2,8	1	0,2	-	-	2	0,3	98
1 308	3,1	1 126	2,7	309	0,8	1 528	3,7	43	0,1	82	0,2	52	0,1	99
378	3,8	297	3,0	83	0,9	674	6,8	3	0,0	26	0,3	31	0,3	100
167	2,0	331	3,9	54	0,6	291	3,5	1	0,0	30	0,4	12	0,1	101
28	1,3	74	3,5	32	1,5	126	6,1	2	0,1	1	0,1	-	-	102
2	0,3	10	1,3	21	2,9	56	7,7	-	-	-	-	2	0,3	103
23	1,6	63	4,5	25	1,8	110	7,8	-	-	2	0,1	-	-	104
73	2,9	133	5,3	23	0,9	177	7,1	2	0,1	-	-	9	0,4	105
25	2,2	18	1,6	18	1,6	50	4,3	-	-	1	0,1	5	0,4	106
8	1,8	8	1,8	3	0,7	18	3,9	-	-	1	0,2	1	0,2	107
41	1,4	48	1,7	36	1,2	196	6,7	1	0,0	1	0,0	2	0,1	108
6	1,0	22	3,8	11	1,9	36	6,3	-	-	1	0,2	-	-	109
3	1,7	10	5,8	3	1,7	4	2,4	-	-	1	0,6	-	-	110
1	0,3	3	1,0	1	0,3	6	2,0	-	-	1	0,3	-	-	111
32	1,1	154	5,5	5	0,2	412	14,6	2	0,1	1	0,0	1	0,0	112
3	0,4	96	11,9	-	-	71	8,8	-	-	1	0,1	3	0,4	113
3	0,7	10	2,2	7	1,5	32	6,9	-	-	-	-	1	0,2	114
10	1,4	40	5,6	7	1,0	32	4,4	-	-	-	-	1	0,1	115
23	1,7	72	5,5	11	0,8	27	2,0	-	-	2	0,2	4	0,3	116
10	0,9	45	3,8	25	2,1	56	4,8	-	-	6	0,5	3	0,3	117
22	1,3	147	8,4	19	1,1	107	6,1	1	0,1	4	0,2	3	0,2	118
8	1,0	41	5,4	26	3,4	16	2,1	-	-	1	0,1	3	0,4	119
9	0,5	86	5,2	10	0,6	148	9,0	-	-	2	0,1	1	0,1	120
5	1,3	1	0,3	6	1,6	6	1,6	-	-	1	0,3	-	-	121
1	0,2	22	4,8	4	0,9	13	2,9	-	-	-	-	-	-	122
881	2,1	1 731	4,0	430	1,0	2 664	6,2	12	0,0	83	0,2	82	0,2	123
333	3,2	198	1,9	85	0,8	44	0,4	8	0,1	35	0,3	7	0,1	124
53	1,8	130	4,4	87	3,0	155	5,3	3	0,1	7	0,2	10	0,3	125
280	2,2	115	0,9	39	0,3	28	0,2	13	0,1	135	1,0	11	0,1	126
61	2,7	73	3,3	49	2,2	108	4,9	-	-	4	0,2	6	0,3	127
195	3,5	138	2,4	47	0,8	10	0,2	3	0,1	16	0,3	5	0,1	128
112	3,5	86	2,7	111	3,5	31	1,0	1	0,0	9	0,3	7	0,2	129
219	3,1	99	1,4	36	0,5	17	0,2	3	0,0	13	0,2	7	0,1	130
39	3,1	26	2,1	19	1,5	71	5,7	-	-	19	1,5	-	-	131
31	2,0	36	2,3	29	1,9	120	7,8	1	0,1	37	2,4	4	0,3	132
26	2,4	24	2,2	12	1,1	23	2,1	-	-	7	0,6	6	0,5	133
29	1,2	60	2,6	30	1,3	25	1,1	1	0,0	4	0,2	3	0,1	134
22	1,7	21	1,6	11	0,9	13	1,0	2	0,2	4	0,3	1	0,1	135

Lfd. Nr.	Gemeinde	Wahlberechtigte	Wähler	Wahlbeteiligung in vH	insgesamt				
						CDU		SPD	
						Anzahl	vH	Anzahl	vH
noch: Ldkr. Lüdinghausen									
Amt Lüdinghausen									
136	Lüdinghausen, Land	1 743	1 626	93,3	1 576	1 343	85,2	80	5,1
137	Lüdinghausen, Stadt	5 431	5 035	92,7	4 927	3 553	72,1	785	15,9
138	Seppenrade	2 281	2 153	94,4	2 087	1 773	85,0	199	9,5
Amt Nordkirchen									
139	Capelle	604	551	91,2	538	468	87,0	46	8,5
140	Nordkirchen	1 214	1 169	96,3	1 150	1 007	87,6	59	5,1
141	Südkirchen	971	918	94,5	904	831	91,9	37	4,1
Amt Olfen									
142	Olfen, Kapl.	1 229	1 129	91,9	1 103	877	79,5	128	11,6
143	Olfen, Stadt	2 116	1 992	94,1	1 930	1 496	77,5	264	13,7
Amt Ottmarsbocholt									
144	Ottmarsbocholt	1 265	1 152	91,1	1 123	963	85,7	76	6,8
145	Venne	113	100	88,5	94	80	85,1	11	11,6
146	Zusammen	75 567	69 463	91,9	67 574	44 733	66,2	17 487	25,9
Ldkr. Münster									
147	Saerbeck	1 992	1 867	93,7	1 804	1 293	71,7	239	13,2
148	Gimbte	351	329	93,7	328	254	77,4	15	4,6
149	Greven, Stadt	13 083	11 857	90,6	11 533	7 282	63,1	2 615	22,7
150	Havixbeck	2 398	2 248	93,7	2 181	1 324	60,7	347	15,9
Amt Nottuln									
151	Appelhülsen	1 237	1 116	90,2	1 085	802	73,9	112	10,3
152	Nottuln	2 751	2 503	91,0	2 424	1 674	69,1	419	17,3
153	Schapidetten	381	332	87,1	313	220	70,3	55	17,6
Amt Roxel									
154	Albachten	843	769	91,2	749	487	65,0	103	13,8
155	Bössensell	860	789	91,7	770	544	70,7	94	12,2
156	Nienberge	1 326	1 209	91,2	1 189	856	72,0	126	10,6
157	Roxel	1 742	1 606	92,2	1 580	962	60,9	206	13,0
Amt Sankt Mauritiz									
158	Amelsbüren	1 819	1 690	92,9	1 639	1 101	67,2	203	12,3
159	Handorf	1 792	1 650	92,1	1 619	1 077	66,5	345	21,3
160	Hiltrup	5 391	4 768	88,4	4 673	3 137	67,1	985	21,1
161	Sankt Mauritiz	3 875	3 486	90,0	3 388	2 336	69,0	594	17,5
Amt Telgte									
162	Telgte, Kapl.	3 383	3 044	90,0	2 975	2 109	70,9	510	17,1
163	Telgte, Stadt	2 601	2 407	92,5	2 359	1 730	73,3	334	14,2
164	Westbevern	2 056	1 869	90,9	1 812	1 319	72,8	213	11,8
Amt Wolbeck									
165	Albersloh	1 850	1 698	91,8	1 648	1 086	65,9	260	15,8
166	Alverskirchen	592	558	94,3	546	403	73,8	47	8,6
167	Angelmodde	1 499	1 369	91,3	1 343	694	51,7	380	28,3
168	Rinkerode	1 397	1 320	94,5	1 284	801	62,4	158	12,3
169	Wolbeck	1 924	1 760	91,5	1 725	1 081	62,7	290	16,8
170	Zusammen	55 143	50 244	91,1	48 967	32 572	66,5	8 650	17,7
Ldkr. Recklinghausen									
171	Haltern, Stadt	8 821	7 993	90,6	7 792	5 496	70,6	1 455	18,7
172	Herten, Stadt	32 304	28 907	89,5	28 319	14 708	51,9	11 647	41,1
173	Westerholt, Stadt	7 102	6 305	88,8	6 138	2 985	48,6	2 495	40,7
174	Kirchhellen	5 523	5 154	93,3	5 039	3 928	78,0	725	14,4
Amt Datteln									
175	Ahsen	642	586	91,3	572	466	81,5	62	10,8
176	Datteln, Stadt	18 212	16 261	89,3	15 836	8 345	52,7	6 550	41,4
177	Flaesheim	528	503	95,3	489	391	79,9	43	8,8
178	Oer-Erkenschwick, Stadt	14 161	12 757	90,1	12 412	4 633	37,3	7 185	57,9

Gültige Zweitstimmen														Lfd. Nr.
davon														
FDP		GB/BHE		DP		FU/Zentrum		BdD		DRP		Mittelstand		
Anzahl	vH	Anzahl	vH	Anzahl	vH	Anzahl	vH	Anzahl	vH	Anzahl	vH	Anzahl	vH	
23	1,5	40	2,6	51	3,2	33	2,1	2	0,1	2	0,1	2	0,1	136
180	3,7	165	3,4	106	2,2	110	2,2	6	0,1	17	0,3	5	0,1	137
20	1,0	54	2,6	22	1,1	13	0,6	3	0,1	1	0,0	2	0,1	138
10	1,8	9	1,7	2	0,4	2	0,4	-	-	-	-	1	0,2	139
23	2,0	24	2,1	30	2,6	7	0,6	-	-	-	-	-	-	140
9	1,0	11	1,2	10	1,1	5	0,6	-	-	-	-	1	0,1	141
20	1,8	53	4,8	13	1,2	9	0,8	1	0,1	2	0,2	-	-	142
33	1,7	93	4,8	18	0,9	14	0,7	1	0,1	6	0,3	5	0,3	143
30	2,7	21	1,9	11	1,0	16	1,4	1	0,1	1	0,1	4	0,3	144
-	-	1	1,1	-	-	1	1,1	1	1,1	-	-	-	-	145
1 748	2,6	1 477	2,2	818	1,2	855	1,2	50	0,1	319	0,5	87	0,1	146
28	1,6	47	2,6	54	3,0	132	7,3	3	0,2	6	0,3	2	0,1	147
10	3,1	9	2,7	2	0,6	35	10,7	-	-	1	0,3	2	0,6	148
352	3,1	502	4,3	103	0,9	589	5,1	20	0,2	47	0,4	23	0,2	149
55	2,5	99	4,5	77	3,5	267	12,3	4	0,2	4	0,2	4	0,2	150
29	2,7	50	4,6	32	3,0	59	5,4	-	-	-	-	1	0,1	151
76	3,1	84	3,4	43	1,8	99	4,1	7	0,3	16	0,7	6	0,2	152
9	2,9	-	-	15	4,8	11	3,5	-	-	1	0,3	2	0,6	153
26	3,5	19	2,5	21	2,8	86	11,5	-	-	4	0,5	3	0,4	154
18	2,3	7	0,9	21	2,7	85	11,1	-	-	1	0,1	-	-	155
25	2,1	40	3,4	16	1,3	118	9,9	1	0,1	4	0,3	3	0,3	156
66	4,2	40	2,5	51	3,2	244	15,4	1	0,1	6	0,4	4	0,3	157
49	3,0	144	8,8	40	2,4	99	6,0	1	0,1	1	0,1	1	0,1	158
57	3,5	63	3,9	19	1,1	45	2,8	6	0,4	6	0,4	1	0,1	159
232	5,0	118	2,5	62	1,3	111	2,4	4	0,1	20	0,4	4	0,1	160
191	5,7	80	2,4	68	2,0	95	2,8	5	0,1	14	0,4	5	0,1	161
99	3,3	156	5,3	41	1,4	36	1,2	4	0,1	18	0,6	2	0,1	162
121	5,1	32	1,4	37	1,6	93	3,9	1	0,0	11	0,5	-	-	163
32	1,8	44	2,4	39	2,1	158	8,7	2	0,1	4	0,2	1	0,1	164
60	3,6	46	2,8	31	1,9	154	9,4	-	-	7	0,4	4	0,2	165
15	2,7	7	1,3	25	4,6	45	8,2	-	-	2	0,4	2	0,4	166
131	9,8	49	3,6	31	2,3	46	3,4	5	0,4	5	0,4	2	0,1	167
37	2,9	58	4,5	26	2,0	198	15,4	1	0,1	-	-	5	0,4	168
76	4,4	28	1,6	25	1,4	210	12,2	6	0,4	4	0,2	5	0,3	169
1 794	3,7	1 722	3,5	879	1,8	3 015	6,1	71	0,1	182	0,4	82	0,2	170
134	1,7	259	3,3	111	1,4	290	3,7	7	0,1	17	0,2	23	0,3	171
1 052	3,7	547	1,9	153	0,6	103	0,4	17	0,1	67	0,2	25	0,1	172
199	3,2	211	3,4	22	0,4	174	2,8	6	0,1	16	0,3	30	0,5	173
78	1,5	95	1,9	27	0,5	142	2,8	5	0,1	31	0,6	8	0,2	174
6	1,1	8	1,4	-	-	30	5,2	-	-	-	-	-	-	175
512	3,2	216	1,4	94	0,6	35	0,2	8	0,1	41	0,2	35	0,2	176
18	3,7	14	2,9	-	-	21	4,3	-	-	1	0,2	1	0,2	177
329	2,7	135	1,1	55	0,4	36	0,3	8	0,1	14	0,1	17	0,1	178

Lfd. Nr.	Gemeinde	Wahlberechtigte	Wähler	Wahlbeteiligung in vH	insgesamt	CDU		SPD	
						Anzahl	vH	Anzahl	vH
						noch: Ldkr. Recklinghausen			
Amt Haltern									
179	Haltern, Kspl.	2 508	2 296	91,5	2 256	1 789	79,3	223	9,9
180	Hullern	466	442	94,8	433	353	81,5	45	10,4
181	Lippramsdorf	1 129	1 062	94,1	1 046	906	86,6	56	5,3
Amt Hervest-Dorsten									
182	Altscherbeck	959	887	92,5	872	760	87,2	50	5,7
183	Dorsten, Stadt	20 727	18 553	89,5	18 122	11 168	61,6	5 857	32,3
184	Erle	797	758	95,1	744	693	93,1	19	2,6
185	Lembeck	1 929	1 817	94,2	1 778	1 590	89,5	82	4,6
186	Rhade	1 020	971	95,2	956	867	90,7	47	4,9
187	Wulfen	1 903	1 742	91,5	1 715	1 417	82,6	170	9,9
Amt Marl									
188	Altendorf-Ulfkotte	574	532	92,7	520	458	88,0	42	8,1
189	Hamm	6 548	5 583	85,3	5 396	2 209	40,9	2 836	52,6
190	Marl, Stadt	40 968	36 084	88,1	35 073	16 240	46,3	15 678	44,7
191	Polsum	3 811	3 522	92,4	3 457	1 787	51,7	1 458	42,2
Amt Waltrop									
192	Henrichenburg	1 728	1 602	92,7	1 578	1 056	66,9	438	27,8
193	Horneburg	621	579	93,2	560	422	75,4	102	18,2
194	Waltrop, Stadt	12 083	10 866	89,9	10 489	6 293	60,0	3 488	33,3
195	Zusammen	185 064	165 762	89,6	161 592	88 960	55,1	60 753	37,6
Ldkr. Steinfurt									
196	Borghorst, Stadt	9 075	8 453	93,1	8 202	5 338	65,1	1 930	23,5
197	Burgsteinfurt, Stadt	7 681	6 887	89,7	6 597	3 116	47,3	2 052	31,1
198	Rheine, Stadt	25 962	23 171	89,2	22 564	13 776	61,0	6 402	28,4
199	Altenberge	2 843	2 688	94,5	2 623	1 992	75,9	224	8,5
200	Metelen	2 445	2 400	98,2	2 338	1 870	80,0	263	11,2
201	Neuenkirchen	4 867	4 668	95,9	4 500	3 381	75,1	590	13,1
202	Nordwalde	3 848	3 641	94,6	3 555	2 534	71,2	550	15,5
203	Wettringen	3 041	2 905	95,5	2 819	1 916	68,0	255	9,0
204	Emsdetten, Stadt	14 427	13 445	93,2	13 138	8 703	66,3	2 963	22,6
205	Hembergen	240	220	91,7	214	179	83,6	16	7,5
Amt Horstmar									
206	Horstmar, Stadt	1 806	1 702	94,2	1 672	1 066	63,8	279	16,7
207	Leer	1 266	1 209	95,5	1 177	944	80,2	75	6,4
Amt Laer									
208	Holthausen	244	234	95,9	232	151	65,1	41	17,7
209	Laer	2 091	1 984	94,9	1 950	1 285	65,9	199	10,2
Amt Ochtrup									
210	Langenhorst	449	432	96,2	422	234	55,5	66	15,6
211	Ochtrup, Stadt	7 408	6 981	94,2	6 814	4 550	66,8	1 519	22,3
212	Welbergen	585	559	95,6	549	385	70,1	27	4,9
Amt Rheine									
213	Elte	542	511	94,3	501	318	63,5	26	5,2
214	Mesum	2 601	2 515	96,7	2 463	1 537	62,4	297	12,1
215	Rheine l.d.Ems	2 648	2 514	94,9	2 452	1 808	73,7	349	14,2
216	Rheine r.d.Ems	2 103	1 961	93,2	1 909	1 368	71,7	330	17,3
217	Zusammen	96 172	89 080	92,6	86 691	56 451	65,1	18 453	21,3
Ldkr. Tecklenburg									
218	Lengerich, Stadt	12 975	11 325	87,3	10 733	4 018	37,4	4 299	40,1
219	Ladbergen	2 303	1 883	81,8	1 777	763	42,9	498	28,0
220	Lienen	4 362	3 688	84,5	3 530	1 642	46,5	1 194	33,8
221	Mettingen	5 045	4 654	92,2	4 461	3 169	71,0	719	16,1
222	Recke	3 864	3 629	93,9	3 495	2 644	75,6	370	10,6
223	Westerkappeln	5 539	4 524	81,7	4 353	1 424	32,7	1 411	32,4

Gültige Zweitstimmen														Lfd. Nr.
davon														
FDP		GB/BEE		DP		FU/Zentrum		BdD		DRP		Mittelstand		
Anzahl	vH	Anzahl	vH	Anzahl	vH	Anzahl	vH	Anzahl	vH	Anzahl	vH	Anzahl	vH	
37	1,7	69	3,1	20	0,9	115	5,1	1	0,0	1	0,0	1	0,0	179
12	2,8	9	2,1	4	0,9	9	2,1	-	-	1	0,2	-	-	180
8	0,8	24	2,3	3	0,3	45	4,3	1	0,1	2	0,2	1	0,1	181
7	0,8	13	1,5	5	0,6	33	3,8	1	0,1	1	0,1	2	0,2	182
430	2,4	208	1,1	100	0,6	133	0,7	9	0,0	190	1,1	27	0,2	183
5	0,7	3	0,4	6	0,8	18	2,4	-	-	-	-	-	-	184
15	0,8	15	0,8	2	0,1	69	3,9	-	-	4	0,2	1	0,1	185
10	1,1	4	0,4	6	0,6	19	2,0	2	0,2	-	-	1	0,1	186
43	2,5	36	2,1	12	0,7	26	1,5	2	0,1	6	0,4	3	0,2	187
4	0,8	5	1,0	4	0,8	7	1,3	-	-	-	-	-	-	188
143	2,7	125	2,3	27	0,5	22	0,4	8	0,1	19	0,4	7	0,1	189
1 587	4,5	989	2,8	279	0,8	126	0,4	26	0,1	121	0,3	27	0,1	190
59	1,7	39	1,1	21	0,6	65	1,9	5	0,1	12	0,4	11	0,3	191
41	2,6	16	1,0	13	0,8	9	0,6	1	0,1	2	0,1	2	0,1	192
4	0,7	7	1,2	4	0,7	19	3,4	-	-	1	0,2	1	0,2	193
274	2,6	228	2,2	64	0,6	75	0,7	8	0,1	45	0,4	14	0,1	194
5 007	3,1	3 275	2,0	1 032	0,6	1 621	1,0	115	0,1	592	0,4	237	0,1	195
125	1,5	238	2,9	417	5,1	138	1,7	1	0,0	10	0,1	5	0,1	196
550	8,3	265	4,0	392	5,9	27	0,4	6	0,1	177	2,7	12	0,2	197
759	3,4	390	1,7	484	2,1	610	2,7	15	0,1	110	0,5	18	0,1	198
46	1,8	217	8,3	107	4,1	28	1,1	5	0,2	3	0,1	1	0,0	199
22	0,9	50	2,1	54	2,3	75	3,2	1	0,1	1	0,1	2	0,1	200
65	1,4	148	3,3	92	2,0	200	4,5	13	0,3	7	0,2	4	0,1	201
43	1,2	227	6,4	99	2,8	93	2,6	-	-	7	0,2	2	0,1	202
38	1,4	223	7,9	74	2,6	298	10,6	1	0,0	13	0,5	1	0,0	203
266	2,0	253	1,9	360	2,7	533	4,1	14	0,1	31	0,2	15	0,1	204
-	-	1	0,5	3	1,4	15	7,0	-	-	-	-	-	-	205
16	1,0	106	6,3	81	4,8	111	6,6	1	0,1	2	0,1	10	0,6	206
6	0,5	39	3,3	53	4,5	52	4,4	-	-	5	0,4	3	0,3	207
2	0,9	13	5,6	11	4,7	14	6,0	-	-	-	-	-	-	208
22	1,1	146	7,5	58	3,0	231	11,8	-	-	5	0,3	4	0,2	209
9	2,1	15	3,6	8	1,9	90	21,3	-	-	-	-	-	-	210
123	1,8	161	2,4	144	2,1	290	4,3	3	0,0	15	0,2	9	0,1	211
10	1,8	12	2,2	31	5,7	83	15,1	1	0,2	-	-	-	-	212
5	1,0	52	10,4	10	2,0	88	17,5	-	-	2	0,4	-	-	213
22	0,9	109	4,4	41	1,7	453	18,4	1	0,0	-	-	3	0,1	214
38	1,6	114	4,7	30	1,2	103	4,2	1	0,0	7	0,3	2	0,1	215
21	1,1	44	2,3	56	2,9	84	4,4	3	0,1	2	0,1	1	0,1	216
2 188	2,5	2 823	3,2	2 605	3,0	3 616	4,2	66	0,1	397	0,5	92	0,1	217
1 119	10,4	678	6,3	456	4,3	12	0,1	7	0,1	134	1,2	10	0,1	218
327	18,4	60	3,3	112	6,3	1	0,1	3	0,2	12	0,7	1	0,1	219
310	8,8	150	4,2	179	5,1	7	0,2	3	0,1	41	1,2	4	0,1	220
78	1,8	129	2,9	42	0,9	312	7,0	2	0,0	3	0,1	7	0,2	221
79	2,3	133	3,8	53	1,5	199	5,7	-	-	11	0,3	6	0,2	222
649	14,9	360	8,3	462	10,6	7	0,2	5	0,1	28	0,6	7	0,2	223

Lfd. Nr.	Gemeinde	Wahlberechtigte	Wähler	Wahlbeteiligung in vH	insgesamt	CDU		SPD	
						Anzahl	vH	Anzahl	vH
						noch: Ldkr. Tecklenburg			
Amt Bevergern									
224	Bevergern, Stadt	1 390	1 255	90,3	1 226	840	68,5	179	14,6
225	Dreierwalde	682	648	95,0	635	523	82,4	20	3,1
226	Hörstel	2 650	2 476	93,4	2 398	1 646	68,6	446	18,6
227	Riesenbeck	2 451	2 276	92,9	2 216	1 461	65,9	320	14,5
Amt Hopsten									
228	Halverde	432	419	97,0	412	376	91,3	5	1,2
229	Hopsten	1 943	1 875	96,5	1 823	1 487	81,6	118	6,5
230	Schale	809	557	68,9	528	187	35,4	124	23,5
Amt Ibbenbüren									
231	Ibbenbüren, Land	10 869	9 715	89,4	9 312	5 314	57,1	2 635	28,3
232	Ibbenbüren, Stadt	9 856	8 989	91,2	8 679	4 813	55,5	2 405	27,7
Amt Lotte									
233	Lotte	1 543	1 304	84,5	1 270	349	27,5	506	39,9
234	Wersen	2 470	2 147	86,9	2 054	654	31,8	891	43,4
Amt Tecklenburg									
235	Brochterbeck	1 448	1 309	90,4	1 265	783	61,9	135	10,7
236	Ledde	850	679	79,9	641	263	41,0	219	34,1
237	Leeden	1 234	1 028	83,3	981	206	21,0	444	45,3
238	Tecklenburg, Stadt	1 397	1 248	89,3	1 200	585	48,7	303	25,2
239	Zusammen	74 112	65 628	88,6	62 989	33 147	52,6	17 241	27,4
Ldkr. Warendorf									
240	Warendorf, Stadt	9 644	8 856	91,8	8 584	5 835	68,0	1 645	19,1
241	Everwinkel	1 908	1 804	94,5	1 766	1 249	70,7	199	11,3
Amt Beelen									
242	Beelen	2 104	2 039	96,9	1 989	1 481	74,4	170	8,5
243	Ostenfelde	1 401	1 308	93,4	1 274	930	73,0	109	8,5
244	Westkirchen	1 163	1 110	95,4	1 078	793	73,5	96	8,9
Amt Freckenhorst									
245	Freckenhorst, Kspl.	583	543	93,1	529	376	71,1	84	15,9
246	Freckenhorst, Stadt	2 114	1 982	93,8	1 935	1 352	69,8	294	15,2
247	Hostmar	1 098	1 038	94,5	1 013	826	81,5	100	9,8
Amt Harsewinkel									
248	Greffen	1 084	1 031	95,1	1 010	812	80,4	109	10,8
249	Harsewinkel, Stadt	3 567	3 319	93,0	3 233	2 203	68,1	450	13,9
250	Marienfeld	1 125	1 051	93,4	1 041	796	76,4	136	13,1
Amt Ostbevern									
251	Einen	253	245	96,8	243	182	74,9	27	11,1
252	Milte	1 107	1 065	96,2	1 054	868	82,3	75	7,1
253	Ostbevern	2 462	2 367	96,1	2 300	1 681	73,1	222	9,6
Amt Sassenberg									
254	Dackmar	295	278	94,2	271	205	75,6	29	10,7
255	Füchtorf	1 559	1 485	95,3	1 422	1 163	81,8	125	8,8
256	Gröblingen	539	519	96,3	513	409	79,7	47	9,2
257	Sassenberg, Stadt	2 060	1 947	94,5	1 889	1 200	63,5	412	21,8
258	Velsen	347	308	88,8	296	223	75,3	42	14,2
259	Vohren	539	493	91,5	485	411	84,7	43	8,9
260	Zusammen	34 952	32 788	93,8	31 925	22 995	72,0	4 414	13,8
261	Landkreise insgesamt	763 015	697 115	91,4	678 492	433 273	63,9	167 391	24,7

Gültige Zweitstimmen														Lfd. Nr.
davon														
FDP		GB/BHE		DP		FU/Zentrum		BdD		DRP		Mittelstand		
Anzahl	vH	Anzahl	vH	Anzahl	vH	Anzahl	vH	Anzahl	vH	Anzahl	vH	Anzahl	vH	
15	1,2	66	5,4	6	0,5	116	9,5	2	0,1	1	0,1	1	0,1	224
-	-	45	7,1	8	1,3	38	6,0	-	-	1	0,1	-	-	225
52	2,2	110	4,6	22	0,9	118	4,9	-	-	3	0,1	1	0,1	226
49	2,2	90	4,1	46	2,1	242	10,9	3	0,1	5	0,2	-	-	227
6	1,5	17	4,1	3	0,7	5	1,2	-	-	-	-	-	-	228
25	1,4	80	4,4	9	0,5	94	5,1	5	0,3	2	0,1	3	0,1	229
107	20,2	49	9,3	58	11,0	-	-	-	-	1	0,2	2	0,4	230
292	3,1	320	3,4	145	1,5	567	6,1	8	0,1	25	0,3	6	0,1	231
473	5,4	380	4,4	174	2,0	379	4,4	3	0,0	42	0,5	10	0,1	232
177	13,9	106	8,4	117	9,2	-	-	-	-	12	0,9	3	0,2	233
181	8,8	227	11,0	71	3,5	6	0,3	2	0,1	20	1,0	2	0,1	234
115	9,1	24	1,9	50	3,9	147	11,6	4	0,3	5	0,4	2	0,2	235
86	13,4	32	5,0	32	5,0	1	0,2	3	0,5	5	0,8	-	-	236
181	18,4	94	9,6	43	4,4	-	-	1	0,1	9	0,9	3	0,3	237
168	14,0	55	4,6	69	5,8	-	-	4	0,3	13	1,1	3	0,3	238
4 489	7,1	3 205	5,1	2 157	3,4	2 251	3,6	55	0,1	373	0,6	71	0,1	239
412	4,8	366	4,3	68	0,8	230	2,7	2	0,0	19	0,2	7	0,1	240
61	3,5	89	5,0	74	4,2	85	4,8	2	0,1	5	0,3	2	0,1	241
55	2,8	94	4,7	11	0,6	171	8,6	1	0,1	4	0,2	2	0,1	242
69	5,4	123	9,7	12	0,9	28	2,2	2	0,2	-	-	1	0,1	243
39	3,6	97	9,0	20	1,9	31	2,9	-	-	1	0,1	1	0,1	244
8	1,5	24	4,5	16	3,0	21	4,0	-	-	-	-	-	-	245
38	1,9	110	5,7	15	0,8	122	6,3	2	0,1	1	0,1	1	0,1	246
23	2,3	24	2,4	19	1,9	19	1,9	-	-	2	0,2	-	-	247
29	2,9	13	1,3	14	1,4	31	3,0	1	0,1	-	-	1	0,1	248
83	2,6	110	3,4	46	1,4	329	10,2	-	-	5	0,2	7	0,2	249
15	1,4	40	3,8	11	1,1	34	3,3	1	0,1	8	0,8	-	-	250
6	2,5	7	2,9	2	0,8	15	6,2	-	-	4	1,6	-	-	251
29	2,8	44	4,2	7	0,7	31	2,9	-	-	-	-	-	-	252
43	1,9	92	4,0	25	1,1	225	9,8	1	0,0	7	0,3	4	0,2	253
5	1,8	8	3,0	10	3,7	13	4,8	-	-	1	0,4	-	-	254
23	1,6	86	6,0	8	0,6	15	1,0	-	-	1	0,1	1	0,1	255
1	0,2	27	5,3	9	1,7	20	3,5	-	-	-	-	-	-	256
69	3,6	111	5,9	28	1,5	56	3,0	1	0,1	10	0,5	2	0,1	257
3	1,0	18	6,1	7	2,4	2	0,7	-	-	1	0,3	-	-	258
4	0,8	10	2,1	3	0,6	12	2,5	-	-	1	0,2	1	0,2	259
1 015	3,2	1 493	4,7	405	1,3	1 490	4,7	13	0,0	70	0,2	30	0,1	260
21 807	3,2	22 581	3,3	10 179	1,5	19 393	2,8	511	0,1	2 513	0,4	844	0,1	261

Lfd. Nr.	Gemeinde	Wahlberechtigte	Wähler	Wahlbeteiligung in vH	insgesamt	Parteien			
						CDU		SPD	
						Anzahl	vH	Anzahl	vH
1	Krfr.St. Bielefeld . . .	126 794	115 589	91,2	111 991	47 245	42,2	46 954	41,9
2	Krfr.St. Herford	39 417	35 350	89,7	34 077	15 153	44,5	14 199	41,7
3	Kreisfreie Städte insgesamt	166 211	150 939	90,8	146 068	62 398	42,7	61 153	41,9
Ldkr. Bielefeld									
4	Gadderbaum	5 154	4 709	91,4	4 601	2 759	60,0	1 335	29,0
Amt Brackwede									
5	Brackwede, Stadt	17 232	15 914	92,4	15 473	5 895	38,1	7 466	48,3
6	Ebbesloh	132	117	88,6	116	49	42,2	34	29,3
7	Hollen	449	403	89,8	397	136	34,3	130	32,7
8	Holtkamp	150	142	94,7	141	61	43,3	27	19,1
9	Isselhorst	1 857	1 699	91,5	1 654	705	42,6	508	30,7
10	Niehorst	404	358	88,6	345	134	38,8	88	25,5
11	Quelle	4 248	3 956	93,1	3 822	1 286	33,6	1 995	52,2
12	Senne I	8 287	7 480	90,3	7 226	2 703	37,4	3 295	45,5
13	Senne II	3 030	2 744	90,6	2 648	1 101	41,5	1 195	45,1
14	Ummeln	3 027	2 834	93,6	2 744	977	35,6	1 305	47,5
Amt Dornberg									
15	Babenhausen	936	874	93,4	854	243	28,5	454	53,2
16	Großdornberg	1 308	1 219	93,2	1 194	408	34,1	582	48,7
17	Hoberge-Uerentrup	1 408	1 301	92,4	1 273	551	43,3	521	40,9
18	Kirchdornberg	608	574	94,4	559	183	32,7	261	46,6
19	Niederdornberg-Deppendorf	447	417	93,3	399	162	40,6	137	34,3
Amt Heepen									
20	Altenhagen	1 680	1 566	93,2	1 517	548	36,1	798	52,6
21	Brake	3 823	3 531	92,4	3 437	1 164	33,9	1 746	50,8
22	Brünninghausen	336	314	93,5	300	78	26,0	171	57,0
23	Heepen	4 210	3 940	93,6	3 846	1 559	40,5	1 840	47,9
24	Hillegossen	2 529	2 407	95,2	2 334	774	33,1	1 280	54,8
25	Lämershagen-Gräfinhagen	722	691	95,7	681	179	26,3	431	63,3
26	Milse	1 816	1 710	94,2	1 665	677	40,7	788	47,3
27	Oldentrup	1 491	1 417	95,0	1 384	412	29,7	847	61,2
28	Ubbedissen-Lippe	2 208	2 082	94,3	2 018	558	27,7	1 213	60,1
Amt Jöllenbeck									
29	Jöllenbeck	6 058	5 586	92,2	5 396	2 215	41,0	2 481	46,0
30	Theesen	1 399	1 282	91,6	1 244	405	32,5	689	55,4
31	Vilsendorf	1 204	1 142	94,9	1 117	454	40,7	502	44,9
32	Zusammen	76 153	70 409	92,5	68 385	26 376	38,5	32 119	46,9
Ldkr. Büren									
33	Büren, Stadt	3 415	3 164	92,7	3 087	2 098	68,0	414	13,4
Amt Atteln									
34	Atteln	572	548	95,8	544	389	71,5	30	5,5
35	Blankenrode	76	70	92,1	68	39	57,4	2	2,9
36	Dalheim	103	87	84,5	84	38	45,2	12	14,3
37	Elisenhof	58	55	94,8	52	24	46,2	1	1,9
38	Etteln	772	707	91,6	697	480	68,9	96	13,8
39	Haaren	938	859	91,6	851	648	76,1	43	5,0
40	Helmer	474	454	95,8	442	367	83,0	11	2,4
41	Henglarn	358	345	96,4	343	227	66,2	27	7,9
42	Husen	483	449	93,0	433	265	61,2	57	13,1
Amt Büren, Land									
43	Ahden	454	402	88,5	392	285	72,7	53	13,5
44	Barkhausen	96	90	93,8	89	69	77,5	4	4,5
45	Brenken	939	868	92,4	859	480	55,9	190	22,1
46	Eickhoff	94	91	96,8	91	74	81,3	-	-
47	Harth	567	535	94,4	529	383	72,4	48	9,0
48	Hegensdorf	383	369	96,3	362	255	70,5	37	10,2
49	Siddinghausen	443	398	89,8	389	282	72,5	48	12,3
50	Steinhausen	1 090	1 014	93,0	977	611	62,6	168	17,2
51	Weiberg	324	301	92,9	297	235	79,1	12	4,1
52	Weine	282	268	95,0	262	182	69,5	24	9,2
53	Wewelsburg	1 271	1 134	89,2	1 117	696	62,3	200	17,9

Gültige Zweitstimmen														Lfd. Nr.
davon														
FDP		GB/BHE		DP		FU/Zentrum		BdD		DRP		Mittelstand		
Anzahl	vH	Anzahl	vH	Anzahl	vH	Anzahl	vH	Anzahl	vH	Anzahl	vH	Anzahl	vH	
10 189	9,1	3 291	2,9	2 059	1,8	176	0,2	69	0,1	1 554	1,4	454	0,4	1
2 560	7,5	999	2,9	720	2,1	17	0,0	27	0,1	340	1,0	62	0,2	2
12 749	8,7	4 290	2,9	2 779	1,9	193	0,1	96	0,1	1 894	1,3	516	0,4	3
275	6,0	103	2,2	76	1,7	3	0,1	6	0,1	38	0,8	6	0,1	4
1 074	6,9	630	4,1	226	1,5	20	0,1	7	0,0	123	0,8	32	0,2	5
5	4,3	13	11,2	14	12,1	-	-	-	-	1	0,9	-	-	6
43	10,8	37	9,3	44	11,1	-	-	-	-	6	1,5	1	0,3	7
9	6,4	8	5,7	34	24,1	-	-	-	-	2	1,4	-	-	8
148	9,0	105	6,3	112	6,8	-	-	3	0,2	65	3,9	8	0,5	9
50	14,5	7	2,0	53	15,4	4	1,2	-	-	6	1,7	3	0,9	10
308	8,1	137	3,6	55	1,4	2	0,1	1	0,0	30	0,8	8	0,2	11
542	7,5	445	6,2	157	2,2	5	0,1	5	0,1	60	0,8	14	0,2	12
165	6,2	108	4,1	39	1,5	5	0,2	3	0,1	28	1,1	4	0,2	13
211	7,7	169	6,2	54	2,0	1	0,0	1	0,0	19	0,7	7	0,3	14
90	10,5	20	2,3	30	3,5	3	0,4	-	-	13	1,5	1	0,1	15
81	6,8	56	4,7	40	3,4	-	-	-	-	18	1,5	9	0,8	16
104	8,2	33	2,6	51	4,0	1	0,1	-	-	9	0,7	3	0,2	17
54	9,7	35	6,3	22	3,9	1	0,2	-	-	2	0,4	1	0,2	18
42	10,5	11	2,7	37	9,3	-	-	-	-	9	2,3	1	0,3	19
64	4,2	35	2,3	53	3,5	-	-	1	0,1	15	1,0	3	0,2	20
244	7,1	179	5,2	77	2,3	3	0,1	1	0,0	15	0,4	8	0,2	21
10	3,3	13	4,3	26	8,7	-	-	-	-	2	0,7	-	-	22
221	5,7	135	3,5	54	1,4	6	0,2	1	0,0	22	0,6	8	0,2	23
140	6,0	84	3,6	37	1,6	-	-	4	0,2	9	0,4	6	0,3	24
22	3,2	14	2,1	28	4,1	-	-	-	-	6	0,9	1	0,1	25
94	5,6	46	2,8	33	2,0	1	0,1	2	0,1	22	1,3	2	0,1	26
47	3,4	35	2,5	37	2,7	-	-	1	0,1	4	0,3	1	0,1	27
107	5,3	63	3,1	57	2,8	-	-	2	0,1	17	0,8	1	0,1	28
360	6,7	200	3,7	96	1,8	-	-	2	0,0	31	0,6	11	0,2	29
72	5,8	28	2,2	28	2,3	-	-	1	0,1	11	0,9	10	0,8	30
46	4,1	48	4,3	45	4,0	-	-	4	0,4	17	1,5	1	0,1	31
4 628	6,8	2 797	4,1	1 615	2,4	55	0,1	45	0,1	600	0,9	150	0,2	32
166	5,4	183	5,9	123	4,0	90	2,9	-	-	4	0,1	9	0,3	33
6	1,1	41	7,5	9	1,7	65	11,9	1	0,2	-	-	3	0,6	34
-	-	7	10,3	9	13,2	11	16,2	-	-	-	-	-	-	35
4	4,8	20	23,8	-	-	10	11,9	-	-	-	-	-	-	36
-	-	1	1,9	8	15,4	18	34,6	-	-	-	-	-	-	37
7	1,0	40	5,7	31	4,4	43	6,2	-	-	-	-	-	-	38
11	1,3	49	5,8	43	5,1	56	6,6	-	-	1	0,1	-	-	39
3	0,7	25	5,7	18	4,1	18	4,1	-	-	-	-	-	-	40
4	1,2	30	8,7	31	9,0	22	6,4	-	-	1	0,3	1	0,3	41
6	1,4	30	6,9	12	2,8	61	14,1	-	-	2	0,5	-	-	42
2	0,5	22	5,6	21	5,4	8	2,0	-	-	1	0,3	-	-	43
-	-	3	3,4	13	14,6	-	-	-	-	-	-	-	-	44
6	0,7	105	12,2	29	3,4	45	5,2	-	-	1	0,1	3	0,4	45
-	-	7	7,7	5	5,5	5	5,5	-	-	-	-	-	-	46
11	2,1	57	10,8	26	4,9	4	0,8	-	-	-	-	-	-	47
11	3,0	20	5,5	23	6,4	16	4,4	-	-	-	-	-	-	48
3	0,8	23	5,9	11	2,8	22	5,7	-	-	-	-	-	-	49
20	2,0	37	3,8	35	3,6	100	10,2	-	-	3	0,3	3	0,3	50
6	2,0	14	4,7	11	3,7	19	6,4	-	-	-	-	-	-	51
-	-	43	16,4	4	1,5	9	3,4	-	-	-	-	-	-	52
18	1,6	109	9,8	43	3,8	38	3,4	2	0,2	7	0,6	4	0,4	53

Lfd. Nr.	Gemeinde	Wahlberechtigte	Wähler	Wahlbeteiligung in vH	insgesamt	Parteien			
						CDU		SPD	
						Anzahl	vH	Anzahl	vH
noch: Ldkr. Büren									
Amt Lichtenau									
54	Asseln	275	257	93,5	253	185	73,1	14	5,5
55	Ebbinghausen	82	77	93,9	69	54	78,3	5	7,3
56	Grundsteinheim	232	209	90,1	196	137	69,9	21	10,7
57	Hakenberg	152	138	90,8	136	102	75,0	7	5,2
58	Herbram	514	474	92,2	464	333	71,8	59	12,7
59	Holtheim	435	398	91,5	379	250	65,9	70	18,4
60	Iggenhausen	97	94	96,9	92	89	96,7	1	1,1
61	Kleinsenberg, Stadt	763	671	87,9	639	361	56,5	148	23,2
62	Lichtenau, Stadt	877	819	93,4	803	574	71,5	70	8,7
Amt Salzkotten-Boke									
63	Anreppen	441	430	97,5	425	320	75,3	20	4,7
64	Beitfeld	412	377	91,5	363	279	76,8	33	9,1
65	Boke	909	817	89,9	789	516	65,4	95	12,0
66	Garfeln	215	198	92,1	186	131	70,4	34	18,3
67	Hörste	623	568	91,2	553	359	64,9	107	19,4
68	Mantinghausen	248	241	97,2	237	200	84,4	9	3,8
69	Niederntudorf	921	850	92,3	832	636	76,5	83	10,0
70	Oberntudorf	497	457	92,0	442	298	67,4	60	13,6
71	Rebbeke	375	344	91,7	332	283	85,3	18	5,4
72	Salzkotten, Stadt	3 740	3 387	90,6	3 294	2 143	65,1	612	18,6
73	Scharmede	796	749	94,1	737	480	65,1	86	11,6
74	Schwelle	379	359	94,7	352	251	71,3	38	10,8
75	Thüle	783	732	93,5	703	475	67,6	60	8,5
76	Upsprunge	446	417	93,5	403	300	74,5	56	13,9
77	Verlar	384	351	91,4	345	292	84,6	13	3,8
78	Verne	1 273	1 151	90,4	1 116	829	74,2	118	10,6
Amt Wünnenberg									
79	Eleiwäsche	494	444	89,9	423	250	59,1	97	22,9
80	Essentho	635	576	90,7	543	344	63,3	101	18,6
81	Fürstenberg	1 131	1 037	91,7	1 005	707	70,3	120	11,9
82	Leiberg	605	559	92,4	547	384	70,2	46	8,4
83	Meerhof	669	617	92,2	592	367	62,0	108	18,3
84	Ösdorf	419	403	96,2	396	331	83,4	28	7,1
85	Westheim	1 033	915	88,6	889	569	64,0	183	20,6
86	Wünnenberg, Stadt	973	923	94,9	904	674	74,5	73	8,1
87	Zusammen	35 020	32 247	92,1	31 404	21 630	68,8	4 070	13,0
Ldkr. Detmold									
88	Blomberg, Stadt	4 634	4 291	92,6	4 121	1 075	26,1	2 216	53,8
89	Detmold, Stadt	20 809	17 905	86,0	17 443	6 227	35,7	5 371	30,8
90	Horn, Stadt	3 536	3 164	89,5	3 057	872	28,5	1 319	43,2
91	Lage, Stadt	8 079	7 158	88,6	6 924	2 191	31,7	2 730	39,4
92	Schwalsenberg, Stadt	885	783	88,5	763	210	27,5	309	40,4
93	Altendonop	154	131	85,1	120	36	30,0	51	42,5
94	Augustdorf	1 898	1 556	82,0	1 498	483	32,2	615	41,1
95	Barkhausen	191	167	87,4	157	65	41,4	54	34,4
96	Belle	697	636	91,2	615	104	16,9	320	52,0
97	Bellenberg	156	146	93,6	136	46	33,8	49	36,0
98	Bentrup	314	298	94,9	285	69	24,2	126	44,2
99	Berlebeck	1 315	1 176	89,4	1 144	287	25,0	613	53,6
100	Billerbeck	295	273	92,5	256	65	25,4	98	38,3
101	Billinghausen	698	639	91,5	616	167	27,1	314	50,9
102	Borkhausen	48	45	93,8	38	13	34,2	8	21,1
103	Brakelsiek	630	579	91,9	561	137	24,4	279	49,7
104	Brokhausen	247	219	88,7	215	56	26,0	87	40,5
105	Brüntrup	329	302	91,8	291	121	41,6	127	43,7
106	Cappel bei Großenmarpe	437	387	88,6	385	116	30,1	153	39,7
107	Dalbörn	99	89	89,9	88	29	32,9	40	45,5
108	Dehlentrup	563	499	88,6	486	111	22,8	232	47,7
109	Donop	330	292	88,5	279	92	32,9	114	40,9
110	Ehrentrup	1 156	1 062	91,9	1 037	233	22,5	616	59,4
111	Elbrinxen	764	704	92,1	694	186	26,8	291	42,0
112	Eschenbruch	312	281	90,1	264	116	43,9	72	27,3
113	Falkenhagen	212	187	88,2	183	108	59,0	32	17,5
114	Fromhausen	168	154	91,7	146	40	27,3	43	29,5
115	Grevenhagen	154	138	89,6	128	75	58,6	30	23,4
116	Großenmarpe	484	444	91,7	428	131	30,6	172	40,2
117	Hagen	668	600	89,8	592	139	23,4	324	54,7
118	Hakedahl	147	125	85,0	116	42	36,2	47	40,5
119	Hardissen	391	353	90,3	342	145	42,3	137	40,1

Gültige Zweitstimmen														Lfd. Nr.
davon														
FDP		GE/BHE		DP		FU/Zentrum		BdD		DRP		Mittelstand		
Anzahl	vH	Anzahl	vH	Anzahl	vH	Anzahl	vH	Anzahl	vH	Anzahl	vH	Anzahl	vH	
-	-	8	3,2	10	4,0	34	13,4	-	-	1	0,4	1	0,4	54
1	1,4	1	1,4	1	1,4	7	10,2	-	-	-	-	-	-	55
12	6,1	13	6,7	2	1,0	11	5,6	-	-	-	-	-	-	56
1	0,7	4	2,9	13	9,6	9	6,6	-	-	-	-	-	-	57
6	1,3	25	5,4	21	4,5	20	4,3	-	-	-	-	-	-	58
2	0,5	20	5,3	9	2,4	25	6,6	1	0,3	1	0,3	1	0,3	59
-	-	-	-	1	1,1	1	1,1	-	-	-	-	-	-	60
13	2,0	32	5,0	47	7,4	30	4,6	-	-	-	-	8	1,3	61
6	0,8	59	7,3	54	6,7	39	4,9	-	-	1	0,1	-	-	62
2	0,5	15	3,5	15	3,5	53	12,5	-	-	-	-	-	-	63
-	-	34	9,4	10	2,8	7	1,9	-	-	-	-	-	-	64
4	0,5	72	9,1	21	2,7	81	10,3	-	-	-	-	-	-	65
-	-	14	7,5	2	1,1	4	2,2	-	-	-	-	1	0,5	66
14	2,5	24	4,3	28	5,1	20	3,6	1	0,2	-	-	-	-	67
4	1,7	9	3,8	7	3,0	6	2,5	-	-	-	-	2	0,8	68
5	0,6	41	4,9	25	3,0	36	4,3	-	-	2	0,2	4	0,5	69
1	0,2	46	10,4	9	2,0	26	5,9	-	-	-	-	2	0,5	70
5	1,5	11	3,3	12	3,6	3	0,9	-	-	-	-	-	-	71
87	2,6	163	4,9	78	2,4	190	5,8	3	0,1	7	0,2	11	0,3	72
5	0,7	112	15,2	13	1,8	38	5,2	1	0,1	-	-	2	0,3	73
6	1,7	25	7,1	12	3,4	17	4,8	-	-	-	-	3	0,9	74
8	1,1	48	6,8	3	0,4	106	15,1	1	0,2	-	-	2	0,3	75
3	0,7	13	3,2	19	4,7	11	2,7	-	-	-	-	1	0,3	76
7	2,0	20	5,8	5	1,5	8	2,3	-	-	-	-	-	-	77
10	0,9	76	6,8	18	1,6	61	5,5	-	-	-	-	4	0,4	78
18	4,2	10	2,4	13	3,1	33	7,8	-	-	-	-	2	0,5	79
9	1,6	39	7,2	7	1,3	41	7,6	-	-	1	0,2	1	0,2	80
10	1,0	57	5,7	61	6,1	42	4,2	1	0,1	3	0,3	4	0,4	81
5	0,9	22	4,0	20	3,7	69	12,6	1	0,2	1	0,2	-	-	82
18	3,0	35	5,9	16	2,7	44	7,4	-	-	1	0,2	3	0,5	83
1	0,3	4	1,0	4	1,0	27	6,9	-	-	-	-	1	0,3	84
15	1,7	55	6,2	30	3,4	32	3,6	-	-	1	0,1	4	0,4	85
19	2,1	54	6,0	24	2,7	57	6,3	-	-	3	0,3	-	-	86
581	1,9	2 027	6,4	1 115	3,6	1 848	5,9	11	0,0	42	0,1	80	0,3	87
551	13,4	158	3,8	85	2,1	3	0,1	2	0,0	29	0,7	2	0,0	88
3 836	22,0	853	4,9	739	4,2	15	0,1	8	0,1	368	2,1	26	0,1	89
548	17,9	165	5,4	112	3,7	1	0,0	2	0,1	32	1,0	6	0,2	90
1 241	17,9	395	5,7	242	3,5	3	0,1	2	0,0	110	1,6	10	0,1	91
145	19,0	50	6,6	28	3,7	2	0,3	2	0,3	16	2,1	1	0,1	92
3	2,5	3	2,5	27	22,5	-	-	-	-	-	-	-	-	93
237	15,8	111	7,4	27	1,8	2	0,1	4	0,3	19	1,3	-	-	94
21	13,4	9	5,7	6	3,8	-	-	-	-	2	1,3	-	-	95
90	14,6	56	9,1	24	3,9	-	-	-	-	20	3,3	1	0,2	96
22	16,2	7	5,2	6	4,4	-	-	-	-	6	4,4	-	-	97
46	16,1	22	7,7	11	3,9	-	-	-	-	9	3,2	2	0,7	98
127	11,1	63	5,5	43	3,8	-	-	1	0,1	9	0,8	1	0,1	99
27	10,5	34	13,3	32	12,5	-	-	-	-	-	-	-	-	100
79	12,8	35	5,7	16	2,6	-	-	1	0,2	3	0,5	1	0,2	101
4	10,5	4	10,5	8	21,1	-	-	-	-	-	-	1	2,6	102
91	16,2	15	2,7	25	4,5	-	-	-	-	10	1,8	4	0,7	103
26	12,1	8	3,7	24	11,2	-	-	-	-	14	6,5	-	-	104
8	2,7	20	6,9	10	3,4	1	0,3	-	-	4	1,4	-	-	105
48	12,4	37	9,6	26	6,8	1	0,3	1	0,3	3	0,8	-	-	106
8	9,1	-	-	11	12,5	-	-	-	-	-	-	-	-	107
81	16,7	39	8,0	15	3,1	-	-	-	-	8	1,7	-	-	108
43	15,4	12	4,3	17	6,1	1	0,4	-	-	-	-	-	-	109
88	8,5	47	4,5	27	2,6	-	-	1	0,1	20	1,9	5	0,5	110
132	19,0	28	4,0	55	7,9	-	-	-	-	2	0,3	-	-	111
21	8,0	29	10,9	24	9,1	-	-	-	-	2	0,8	-	-	112
15	8,2	9	4,9	15	8,2	-	-	-	-	4	2,2	-	-	113
20	13,7	22	15,1	15	10,3	-	-	-	-	6	4,1	-	-	114
5	3,9	9	7,0	1	0,8	8	6,3	-	-	-	-	-	-	115
51	11,9	32	7,5	38	8,9	-	-	-	-	3	0,7	1	0,2	116
77	13,0	29	4,9	17	2,9	1	0,2	-	-	4	0,7	1	0,2	117
10	8,6	8	6,9	7	6,1	-	-	-	-	2	1,7	-	-	118
25	7,3	23	6,7	6	1,8	-	-	-	-	5	1,5	1	0,3	119

Lfd. Nr.	Gemeinde	Wahlberechtigte	Wähler	Wahlbeteiligung in vH	insgesamt	CDU		SPD	
						Anzahl	vH	Anzahl	vH
						noch: Ldkr. Detmold			
120	Hedderhagen	64	56	87,5	51	15	29,4	18	35,3
121	Heesten	153	146	95,4	140	57	40,7	52	37,1
122	Heiden	1 292	1 185	91,7	1 157	256	22,1	568	49,1
123	Heidenoldendorf	2 842	2 622	92,3	2 520	681	27,0	1 272	50,4
124	Heiligenkirchen	1 703	1 545	90,7	1 479	374	25,3	692	46,8
125	Herrentrup	337	313	92,9	299	93	31,1	132	44,1
126	Heßloh	195	167	85,6	161	41	25,5	72	44,7
127	Hiddesen	2 977	2 721	91,4	2 639	851	32,3	975	36,9
128	Höntrup	132	120	90,9	111	25	22,5	47	42,4
129	Hörste in Lippe	890	811	91,1	782	305	39,0	350	44,8
130	Hörstmar	627	570	90,9	554	125	22,5	316	57,0
131	Holzhausen-Externsteine	510	479	93,9	458	144	31,4	210	45,9
132	Hornoldendorf	135	129	95,6	128	43	33,6	60	46,9
133	Hummersen	266	227	85,3	215	107	49,8	58	27,0
134	Istrup, Kr. Detmold	684	612	89,5	585	145	24,8	288	49,2
135	Jerken-Orbke	893	803	89,9	777	188	24,2	419	53,9
136	Kleinenmarpe	319	299	93,7	285	61	21,4	171	59,9
137	Kösterberg	54	52	96,3	51	47	92,1	-	-
138	Kohlstädt	693	591	85,3	573	105	18,3	353	61,6
139	Leistrup-Meiersfeld	572	482	84,3	453	100	22,1	232	51,2
140	Leopoldstal	678	638	94,1	628	158	25,1	299	47,6
141	Lothe	721	671	93,1	635	171	26,9	373	58,8
142	Maspe	169	159	94,1	141	39	27,6	76	53,9
143	Meinberg, Bad	1 941	1 688	87,0	1 624	608	37,4	513	31,5
144	Mosebeck	291	267	91,8	254	82	32,2	94	37,0
145	Mossenber-Wöhren	162	159	98,1	153	74	48,3	60	39,2
146	Müssen	849	781	92,0	739	198	26,8	388	52,5
147	Niederschönhagen	83	76	91,6	71	17	24,0	26	36,6
148	Nienhagen	249	228	91,6	220	64	29,1	110	50,0
149	Niese	254	230	90,6	221	135	61,1	58	26,2
150	Niewald	71	66	93,0	66	26	39,4	20	30,3
151	Oberschönhagen	320	290	90,6	274	78	28,5	125	45,6
152	Oesterholz-Haustenbeck	500	397	79,4	366	104	28,4	166	45,3
153	Oettern-Bremke	148	113	76,4	107	32	29,9	35	32,7
154	Ohrsen	443	395	89,2	379	120	31,7	173	45,6
155	Pivitsheide V.H.	1 112	1 018	91,5	965	250	25,9	583	60,4
156	Pivitsheide V.L.	1 833	1 636	89,3	1 584	346	21,9	1 024	64,6
157	Pottenhausen	676	632	93,5	614	138	22,4	346	56,4
158	Reelkirchen	385	343	89,1	329	87	26,5	158	48,0
159	Remmighausen	763	708	92,8	687	172	25,0	356	51,8
160	Rischenau	615	554	90,1	539	99	18,3	194	36,0
161	Ruensiek	85	81	95,3	77	32	41,5	3	3,9
162	Sabbenhausen	539	479	88,9	456	232	50,9	123	27,0
163	Schieder	1 440	1 311	91,0	1 258	416	33,0	385	30,6
164	Schlangen	2 431	2 153	88,6	2 107	486	23,1	1 192	56,6
165	Schmedissen	74	70	94,6	66	20	30,3	21	31,8
166	Schönemark	230	178	77,4	168	55	32,7	59	35,1
167	Siebenhöfen	97	83	85,6	83	32	38,6	22	26,5
168	Siekholz	167	149	89,2	141	46	32,6	64	45,4
169	Spork-Eichholz	1 060	1 007	95,0	990	234	23,6	570	57,6
170	Tintrup	248	221	89,1	210	42	20,0	111	52,9
171	Trophagen	76	70	92,1	67	33	49,2	16	23,9
172	Vahlhausen bei Detmold	335	297	88,7	287	61	21,3	162	56,5
173	Vahlhausen bei Horn	114	88	77,2	83	12	14,5	35	42,2
174	Veldrom	203	166	81,8	158	37	23,4	81	51,3
175	Waddenhausen	990	856	86,5	832	231	27,7	401	48,2
176	Wahren	153	130	85,0	127	42	33,1	31	24,4
177	Wellentrup	188	166	88,3	162	29	17,9	80	49,4
178	Wissentrup	297	280	94,3	268	44	16,4	154	57,5
179	Wöbbel	695	666	95,8	638	101	15,8	381	59,7
180	Wörderfeld	273	252	92,3	244	145	59,4	34	14,0
181	Zusammen	88 096	78 465	89,1	75 844	22 878	30,1	32 376	42,7
Ldkr. Halle (Westf.)									
Amt Borgholzhausen									
182	Barnhausen	644	557	86,5	533	249	46,7	158	29,6
183	Berghausen	357	307	86,0	296	95	32,1	109	36,8
184	Borgholzhausen, Stadt	1 534	1 342	87,5	1 298	628	48,4	283	21,8
185	Cleve	191	169	88,5	163	82	50,3	40	24,5
186	Hamlingdorf	73	52	71,2	49	20	40,8	13	26,5
187	Holtfeld	482	407	84,4	395	188	47,6	93	23,6
188	Kasum	294	260	88,4	258	129	49,9	60	23,3
189	Kleekamp	347	307	88,5	297	112	37,7	95	32,0

Gültige Zweitstimmen														Lfd. Nr.
davon														
FDP		GB/BEE		DP		FU/Zentrum		BdD		DRP		Mittelstand		
Anzahl	vH	Anzahl	vH	Anzahl	vH	Anzahl	vH	Anzahl	vH	Anzahl	vH	Anzahl	vH	
8	15,7	7	13,7	3	5,9	-	-	-	-	-	-	-	-	120
8	5,7	7	5,0	12	8,6	-	-	-	-	4	2,9	-	-	121
163	14,1	84	7,2	45	3,9	1	0,1	4	0,3	33	2,9	3	0,3	122
324	12,9	136	5,4	55	2,2	5	0,2	3	0,1	37	1,5	7	0,3	123
253	17,1	84	5,7	42	2,8	-	-	3	0,2	28	1,9	3	0,2	124
14	4,7	17	5,7	16	5,4	1	0,3	-	-	26	8,7	-	-	125
10	6,2	18	11,2	17	10,6	-	-	1	0,6	2	1,2	-	-	126
565	21,4	99	3,8	77	2,9	1	0,0	1	0,0	68	2,6	2	0,1	127
12	10,8	17	15,3	9	8,1	-	-	-	-	1	0,9	-	-	128
55	7,0	34	4,3	24	3,1	-	-	1	0,1	13	1,7	-	-	129
53	9,6	26	4,7	16	2,9	-	-	6	1,1	12	2,2	-	-	130
53	11,6	30	6,6	19	4,1	1	0,2	-	-	1	0,2	-	-	131
14	10,9	6	4,7	5	3,9	-	-	-	-	-	-	-	-	132
36	16,7	3	1,4	11	5,1	-	-	-	-	-	-	-	-	133
57	9,8	34	5,8	30	5,1	-	-	1	0,2	28	4,8	2	0,3	134
95	12,2	37	4,8	19	2,5	-	-	1	0,1	18	2,3	-	-	135
29	10,2	9	3,2	14	4,9	-	-	-	-	1	0,4	-	-	136
-	-	2	3,9	1	2,0	-	-	-	-	-	-	1	2,0	137
60	10,5	26	4,5	25	4,4	-	-	1	0,2	3	0,5	-	-	138
59	13,0	29	6,4	20	4,4	-	-	2	0,5	7	1,5	4	0,9	139
104	16,6	35	5,6	16	2,5	1	0,2	-	-	14	2,2	1	0,2	140
35	5,5	31	4,9	16	2,5	-	-	3	0,5	6	0,9	-	-	141
6	4,3	17	12,1	2	1,4	-	-	-	-	1	0,7	-	-	142
247	15,2	105	6,5	133	8,2	-	-	1	0,1	17	1,1	-	-	143
36	14,2	22	8,7	19	7,5	-	-	-	-	1	0,4	-	-	144
8	5,2	5	3,3	5	3,3	-	-	-	-	1	0,7	-	-	145
99	13,4	25	3,4	17	2,3	-	-	-	-	11	1,5	1	0,1	146
12	16,9	1	1,4	12	16,9	-	-	-	-	3	4,2	-	-	147
25	11,4	10	4,5	11	5,0	-	-	-	-	-	-	-	-	148
17	7,7	9	4,1	2	0,9	-	-	-	-	-	-	-	-	149
9	13,6	10	15,2	1	1,5	-	-	-	-	-	-	-	-	150
16	5,8	5	1,8	43	15,7	-	-	-	-	6	2,2	1	0,4	151
49	13,4	35	9,6	10	2,7	-	-	1	0,3	1	0,3	-	-	152
19	17,8	11	10,3	10	9,3	-	-	-	-	-	-	-	-	153
40	10,6	20	5,2	13	3,4	-	-	-	-	12	3,2	1	0,3	154
83	8,6	28	2,9	15	1,6	-	-	-	-	5	0,5	1	0,1	155
116	7,3	53	3,4	18	1,1	-	-	1	0,1	26	1,6	-	-	156
51	8,3	40	6,5	27	4,4	-	-	1	0,2	11	1,8	-	-	157
35	10,6	20	6,1	10	3,0	-	-	-	-	19	5,8	-	-	158
87	12,7	36	5,2	15	2,2	-	-	-	-	21	3,1	-	-	159
194	36,0	27	5,0	18	3,3	2	0,4	1	0,2	3	0,6	1	0,2	160
13	16,9	11	14,3	18	23,4	-	-	-	-	-	-	-	-	161
61	13,4	21	4,6	17	3,7	-	-	1	0,2	1	0,2	-	-	162
240	19,1	161	12,8	40	3,2	1	0,1	-	-	8	0,6	7	0,6	163
251	11,9	70	3,3	87	4,1	3	0,1	2	0,1	14	0,7	2	0,1	164
1	1,5	12	18,2	12	18,2	-	-	-	-	-	-	-	-	165
26	15,5	14	8,3	6	3,6	-	-	-	-	8	4,8	-	-	166
9	10,9	6	7,2	9	10,8	-	-	-	-	4	4,8	1	1,2	167
16	11,3	6	4,3	6	4,3	1	0,7	-	-	2	1,4	-	-	168
118	11,9	35	3,5	13	1,3	-	-	1	0,1	16	1,6	3	0,4	169
20	9,5	20	9,5	7	3,3	-	-	-	-	10	4,8	-	-	170
5	7,5	10	14,9	2	3,0	-	-	-	-	1	1,5	-	-	171
32	11,1	10	3,5	21	7,3	-	-	-	-	1	0,3	-	-	172
21	25,3	4	4,8	10	12,0	-	-	-	-	1	1,2	-	-	173
25	15,8	8	5,1	5	3,1	2	1,3	-	-	-	-	-	-	174
114	13,7	54	6,5	20	2,4	-	-	1	0,1	8	1,0	3	0,4	175
25	19,7	13	10,2	16	12,6	-	-	-	-	-	-	-	-	176
19	11,7	23	14,2	9	5,6	-	-	-	-	2	1,2	-	-	177
45	16,8	14	5,2	8	3,0	-	-	-	-	3	1,1	-	-	178
94	14,7	41	6,4	15	2,3	1	0,2	1	0,2	3	0,5	1	0,2	179
14	5,7	19	7,8	31	12,7	-	-	-	-	-	-	1	0,4	180
12 031	15,9	4 134	5,5	2 964	3,9	58	0,1	62	0,1	1 232	1,6	109	0,1	181
35	6,6	35	6,6	45	8,4	2	0,4	-	-	9	1,7	-	-	182
35	11,8	28	9,5	21	7,1	-	-	-	-	7	2,4	1	0,3	183
229	17,6	90	6,9	41	3,2	-	-	3	0,2	22	1,7	2	0,2	184
11	6,8	21	12,9	9	5,5	-	-	-	-	-	-	-	-	185
5	10,2	3	6,1	7	14,3	-	-	-	-	1	2,1	-	-	186
47	11,8	38	9,6	19	4,8	-	-	-	-	10	2,6	-	-	187
35	13,6	18	7,0	14	5,4	-	-	-	-	2	0,8	-	-	188
22	7,4	32	10,8	7	2,4	-	-	-	-	29	9,7	-	-	189

Lfd. Nr.	Gemeinde	Wahlberechtigte	Wähler	Wahlbeteiligung in vH	insgesamt					
						CDU		SPD		
						Anzahl	vH	Anzahl	vH	
noch: Ldkr. Halle (Westf.), Amt Borgholzhausen										
190	Oldendorf									
	b. Borgholzhausen . . .	215	188	87,4	179	83	46,3	46	25,6	
191	Ostbarthausen	218	194	89,0	186	104	55,9	46	24,8	
192	Westbarthausen	360	328	91,1	317	147	46,4	125	39,5	
193	Wichlinghausen	65	56	86,2	52	15	28,9	12	23,1	
Amt Halle (Westf.)										
194	Amshausen	1 413	1 277	90,4	1 230	461	37,4	609	49,5	
195	Ascheloh	218	200	91,7	192	100	52,1	69	35,9	
196	Bokel	501	459	91,6	451	221	49,0	150	33,3	
197	Brockhagen	1 875	1 615	86,1	1 545	721	46,7	492	31,8	
198	Eggeberg	168	147	87,5	147	54	36,7	72	49,0	
199	Gartnisch	833	743	89,2	718	321	44,7	262	36,5	
200	Halle (Westf.), Stadt . . .	4 483	4 003	89,3	3 896	1 792	46,0	1 260	32,3	
201	Hesseln	475	412	86,7	402	135	33,6	175	43,5	
202	Hörste	971	838	86,3	805	375	46,6	245	30,4	
203	Kölkebeck	441	382	86,6	369	170	46,1	83	22,5	
204	Künsebeck	1 367	1 248	91,3	1 207	461	38,1	561	46,4	
205	Steinhagen	4 880	4 381	89,8	4 190	1 566	37,4	1 767	42,2	
Amt Versmold										
206	Bockhorst	1 265	1 102	87,1	1 065	548	51,4	284	26,7	
207	Hesselteich	396	362	91,4	349	108	30,9	149	42,7	
208	Loxten	1 914	1 671	87,3	1 615	700	43,3	561	34,7	
209	Österweg	1 033	946	91,6	935	419	44,8	294	31,5	
210	Peckeloh	1 286	1 136	88,3	1 084	492	45,4	395	36,4	
211	Versmold, Stadt	3 727	3 307	88,7	3 219	1 609	50,0	1 125	34,9	
Amt Werther (Westf.)										
212	Häger	709	634	89,4	609	215	35,3	279	45,8	
213	Isingdorf	866	785	90,6	766	304	39,7	307	40,1	
214	Rotenhagen	374	334	89,3	331	150	45,3	77	23,3	
215	Rotingdorf	256	221	86,3	218	73	33,5	73	33,5	
216	Schröttinghausen	551	477	86,6	461	163	35,4	178	38,6	
217	Theenhausen	370	326	88,1	321	99	30,9	146	45,5	
218	Werther (Westf.), Stadt	2 762	2 545	92,1	2 455	1 123	45,7	955	38,9	
219	Zusammen	37 914	33 718	88,9	32 603	14 232	43,6	11 648	35,7	
Ldkr. Herford										
220	Bünde, Stadt	7 006	6 305	90,0	6 132	2 605	42,5	2 222	36,2	
Amt Enger (Westf.)										
221	Belke und Steinbeck . . .	754	673	89,3	647	145	22,4	423	65,3	
222	Besenkamp	932	866	92,9	839	176	21,0	553	65,9	
223	Dreyen	754	689	91,4	664	206	31,0	390	58,7	
224	Enger (Westf.), Stadt . . .	4 231	4 004	94,6	3 924	1 737	44,3	1 645	41,9	
225	Herringhausen	1 803	1 686	93,5	1 639	495	30,2	963	58,8	
226	Oldinghausen	450	424	94,2	418	170	40,7	194	46,4	
227	Püdinghausen	679	628	92,5	617	193	31,3	333	54,0	
228	Siele	164	144	87,8	140	41	29,3	53	37,8	
229	Westerenger	1 743	1 616	92,7	1 574	469	29,8	940	59,7	
Amt Ennigloh										
230	Ahle	1 149	1 074	93,5	1 026	270	26,3	601	58,6	
231	Dünne	2 331	1 991	85,4	1 905	607	31,9	988	51,8	
232	Ennigloh	5 817	5 328	91,6	5 166	1 545	29,9	2 781	53,8	
233	Holsen	1 852	1 663	89,8	1 592	417	26,2	989	62,1	
234	Hüffen	565	509	90,1	495	136	27,5	281	56,8	
235	Runnebrock	1 475	1 378	93,4	1 316	309	23,5	836	63,5	
236	Muckum	753	668	88,7	639	203	31,8	330	51,6	
237	Spradow	2 147	1 881	87,6	1 798	609	33,9	879	48,9	
238	Slidlegern	3 368	3 102	92,1	2 988	767	25,7	1 831	61,3	
239	Werfen	487	439	90,1	423	106	25,1	250	59,1	
Amt Herford-Hiddenhausen										
240	Bustedt	667	606	90,9	575	198	34,4	307	53,4	
241	Diebrock	938	815	86,9	793	284	35,8	398	50,2	
242	Eickum	911	831	91,2	805	283	35,1	391	48,6	
243	Ellshausen	2 306	2 154	93,4	2 075	908	43,8	1 012	48,8	
244	Elverdissen	1 849	1 734	93,8	1 690	602	35,6	865	51,2	
245	Falkendiek	559	486	86,9	459	194	42,3	193	42,0	

Gültige Zweitstimmen														Lfd. Nr.
davon														
FDP		GB/BHE		DP		FU/Zentrum		BdD		DRP		Mittelstand		
Anzahl	vH	Anzahl	vH	Anzahl	vH	Anzahl	vH	Anzahl	vH	Anzahl	vH	Anzahl	vH	
30	16,8	6	3,4	6	3,4	-	-	-	-	8	4,5	-	-	190
18	9,7	1	0,5	9	4,8	-	-	-	-	8	4,3	-	-	191
19	6,0	15	4,7	8	2,5	-	-	-	-	2	0,6	1	0,3	192
6	11,5	2	3,8	17	32,7	-	-	-	-	-	-	-	-	193
87	7,1	48	3,9	10	0,8	-	-	2	0,2	11	0,9	2	0,2	194
6	3,1	12	6,3	3	1,6	-	-	-	-	2	1,0	-	-	195
20	4,4	19	4,2	30	6,7	2	0,4	-	-	9	2,0	-	-	196
172	11,1	65	4,2	43	2,8	-	-	1	0,1	43	2,8	8	0,5	197
5	3,4	9	6,1	7	4,8	-	-	-	-	-	-	-	-	198
58	8,1	54	7,5	10	1,4	-	-	1	0,1	12	1,7	-	-	199
449	11,5	235	6,0	93	2,4	2	0,1	2	0,1	56	1,4	7	0,2	200
52	12,9	32	8,0	5	1,2	-	-	-	-	3	0,8	-	-	201
93	11,6	44	5,5	43	5,3	-	-	1	0,1	4	0,5	-	-	202
66	17,8	27	7,3	12	3,3	-	-	-	-	11	3,0	-	-	203
113	9,4	33	2,7	20	1,7	1	0,1	1	0,1	15	1,3	2	0,2	204
449	10,7	250	6,0	96	2,3	3	0,1	2	0,0	49	1,1	8	0,2	205
110	10,3	42	3,9	57	5,4	-	-	-	-	24	2,3	-	-	206
34	9,7	11	3,2	33	9,5	-	-	-	-	13	3,7	1	0,3	207
132	8,2	81	5,0	93	5,8	-	-	4	0,2	43	2,7	1	0,1	208
77	8,2	60	6,4	65	7,0	16	1,7	1	0,1	1	0,1	2	0,2	209
80	7,4	53	4,9	47	4,3	-	-	-	-	17	1,6	-	-	210
293	9,1	104	3,2	50	1,6	7	0,2	-	-	28	0,9	3	0,1	211
48	7,9	27	4,4	31	5,1	-	-	-	-	8	1,3	1	0,2	212
65	8,5	46	6,0	29	3,8	-	-	-	-	15	1,9	-	-	213
28	8,4	35	10,6	32	9,7	-	-	1	0,3	8	2,4	-	-	214
16	7,3	20	9,2	31	14,2	-	-	-	-	4	1,8	1	0,5	215
44	9,5	42	9,1	28	6,1	-	-	-	-	6	1,3	-	-	216
29	9,0	20	6,2	24	7,5	-	-	-	-	3	0,9	-	-	217
165	6,7	79	3,2	63	2,6	2	0,1	2	0,1	54	2,2	12	0,5	218
3 183	9,8	1 737	5,3	1 158	3,6	35	0,1	21	0,1	537	1,6	52	0,2	219
784	12,8	246	4,0	127	2,1	1	0,0	3	0,1	124	2,0	20	0,3	220
28	4,3	7	1,1	41	6,3	1	0,2	-	-	1	0,2	1	0,2	221
27	3,2	35	4,2	35	4,2	-	-	-	-	6	0,7	7	0,8	222
28	4,2	2	0,3	35	5,3	-	-	-	-	3	0,5	-	-	223
335	8,5	92	2,3	61	1,6	2	0,1	4	0,1	35	0,9	13	0,3	224
61	3,7	36	2,2	68	4,1	1	0,1	2	0,1	10	0,6	3	0,2	225
15	3,6	11	2,6	28	6,7	-	-	-	-	-	-	-	-	226
35	5,7	15	2,4	36	5,8	-	-	-	-	4	0,6	1	0,2	227
5	3,6	13	9,3	28	20,0	-	-	-	-	-	-	-	-	228
80	5,1	18	1,1	42	2,7	1	0,1	-	-	18	1,1	6	0,4	229
61	5,9	18	1,8	15	1,5	-	-	-	-	57	5,5	4	0,4	230
190	10,0	28	1,5	69	3,6	-	-	2	0,1	14	0,7	7	0,4	231
519	10,1	139	2,7	90	1,8	1	0,0	2	0,0	79	1,5	10	0,2	232
87	5,5	40	2,5	30	1,9	-	-	-	-	23	1,4	6	0,4	233
52	10,5	5	1,0	16	3,2	1	0,2	-	-	2	0,4	2	0,4	234
104	7,9	35	2,6	17	1,3	-	-	2	0,2	11	0,8	2	0,2	235
40	6,3	20	3,1	38	5,9	-	-	-	-	8	1,3	-	-	236
148	8,2	72	4,0	58	3,2	1	0,1	2	0,1	20	1,1	9	0,5	237
231	7,7	93	3,1	25	0,8	2	0,1	-	-	36	1,2	3	0,1	238
38	9,0	8	1,9	18	4,3	1	0,2	-	-	1	0,2	1	0,2	239
28	4,9	34	5,9	6	1,1	-	-	-	-	2	0,3	-	-	240
26	3,3	33	4,2	40	5,0	-	-	-	0,5	5	0,6	3	0,4	241
44	5,5	16	2,0	57	7,1	-	-	-	-	10	1,2	4	0,5	242
75	3,6	30	1,5	36	1,7	-	-	-	-	11	0,5	3	0,1	243
89	5,3	50	2,9	68	4,0	1	0,1	2	0,1	12	0,7	1	0,1	244
9	2,0	6	1,3	52	11,3	-	-	-	-	4	0,9	1	0,2	245

Lfd. Nr.	Gemeinde	Wahlberechtigte	Wähler	Wahlbeteiligung in vH	insgesamt	Parteien			
						CDU		SPD	
						Anzahl	vH	Anzahl	vH
noch: Ldkr. Herford, Amt Herford-Hiddenhausen									
246	Hiddenhausen	1 595	1 469	92,1	1 419	517	36,4	770	54,3
247	Laar	378	360	95,2	349	112	32,1	181	51,9
248	Lippinghausen	1 135	1 058	93,2	1 013	293	28,9	623	61,5
249	Otinghausen	2 029	1 849	91,1	1 795	528	29,4	1 070	59,6
250	Schwarzenmoor	931	827	88,8	805	341	42,4	304	37,8
251	Schweicheln-Bermbeck	2 600	2 369	91,1	2 295	692	30,2	1 381	60,2
252	Stedefreund	487	453	93,0	443	158	35,7	212	47,8
253	Sundern	1 070	985	92,1	969	280	28,9	606	62,5
Amt Kirchlegern									
254	Häver	950	792	83,4	759	258	34,0	367	48,3
255	Kirchlegern	2 943	2 693	91,5	2 619	807	30,8	1 331	50,8
256	Klosterbauerschaft	1 258	1 052	83,6	1 015	307	30,2	540	53,2
257	Quernheim	806	688	85,4	667	226	33,9	357	53,5
258	Quernheim, Stift	722	620	85,9	600	310	51,7	207	34,5
259	Rehmerloh	196	151	77,0	141	43	30,5	42	29,8
Amt Löhne									
260	Gohfeld	9 736	8 653	88,9	8 377	3 755	44,8	3 496	41,8
261	Löhne	3 617	3 203	88,6	3 069	1 117	36,4	1 584	51,6
262	Mennighüffen	4 858	4 266	87,8	4 108	1 542	37,6	2 079	50,6
263	Obernbeck	3 935	3 421	86,9	3 287	1 282	39,0	1 655	50,4
264	Ulenburg	184	171	92,9	163	68	41,7	60	36,8
Amt Rödinghausen									
265	Bieren	826	698	84,5	686	232	33,8	328	47,8
266	Ostkilver	991	848	85,6	816	270	33,1	409	50,1
267	Rödinghausen	638	582	91,2	570	233	40,8	220	38,6
268	Schwenningdorf	1 269	1 089	85,8	1 065	321	30,1	566	53,1
269	Westkilver	1 246	1 091	87,6	1 068	383	35,9	487	45,6
Amt Spenge									
270	Bardüttingdorf	724	644	89,0	630	229	36,3	240	38,1
271	Hücker und Aschen	902	793	87,9	772	241	31,2	381	49,4
272	Lensinghausen	1 496	1 364	91,2	1 298	427	32,9	741	57,1
273	Spenge	4 026	3 722	92,4	3 615	1 265	35,0	1 947	53,8
274	Wallenbrück	669	599	89,5	580	220	37,9	262	45,2
Amt Vlotho									
275	Exter	1 463	1 249	85,4	1 213	559	46,1	304	25,1
276	Valdorf	4 175	3 734	89,4	3 632	1 531	42,2	1 555	42,8
277	Vlotho, Stadt	5 482	4 971	90,7	4 851	1 771	36,5	2 279	47,0
278	Zusammen	109 027	98 158	90,0	95 028	33 993	35,8	47 232	49,7
Ldkr. Höxter									
279	Driburg, Bad, Stadt	4 474	4 142	92,6	4 048	2 724	67,3	711	17,6
280	Höxter, Stadt	8 572	7 704	89,9	7 517	4 335	57,7	1 685	22,4
Amt Beverungen									
281	Amelunxen	876	831	94,9	822	462	56,2	215	26,2
282	Beverungen, Stadt	2 895	2 675	92,4	2 613	1 728	66,1	484	18,5
283	Blankenau	214	207	96,7	204	153	75,0	25	12,3
284	Bruchhausen	605	572	94,5	563	370	65,7	120	21,3
285	Dalhausen	1 275	1 190	93,3	1 159	763	65,8	273	23,6
286	Drenke	228	214	93,9	212	148	69,8	23	10,8
287	Haarbrück	372	358	96,2	353	307	87,0	26	7,4
288	Herstelle	908	830	91,4	816	625	76,6	125	15,3
289	Jakobsberg	155	147	94,8	146	133	91,1	8	5,5
290	Rothe	136	123	90,4	120	94	78,3	11	9,2
291	Tietelsen	178	174	97,8	170	156	91,8	5	2,9
292	Wehrden	605	560	92,6	552	440	79,7	64	11,6
293	Würgassen	459	422	91,9	413	299	72,4	61	14,8
Amt Brakel									
294	Beller	128	124	96,9	121	93	76,9	12	9,9
295	Bellersen	377	354	93,9	345	274	79,4	56	16,2
296	Bökendorf	550	490	89,1	481	390	81,1	51	10,6
297	Brakel, Stadt	3 843	3 515	91,5	3 457	2 435	70,4	589	17,0
298	Erkeln	523	486	92,9	472	351	74,4	64	13,6

Gültige Zweitstimmen														Lfd. Nr.
davon														
FDP		GB/BEE		DP		FU/Zentrum		BdD		DRP		Mittelstand		
Anzahl	vH	Anzahl	vH	Anzahl	vH	Anzahl	vH	Anzahl	vH	Anzahl	vH	Anzahl	vH	
71	5,0	28	2,0	26	1,8	-	-	-	-	5	0,4	2	0,1	246
12	3,4	13	3,7	29	8,3	-	-	-	-	2	0,6	-	-	247
77	7,6	14	1,4	4	0,4	-	-	-	-	1	0,1	1	0,1	248
105	5,8	36	2,0	43	2,4	-	-	1	0,1	7	0,4	5	0,3	249
34	4,2	39	4,8	74	9,2	1	0,1	-	-	11	1,4	1	0,1	250
120	5,2	46	2,0	42	1,8	-	-	2	0,1	10	0,4	2	0,1	251
41	9,2	19	4,3	6	1,4	-	-	2	0,5	5	1,1	-	-	252
44	4,6	20	2,1	11	1,1	-	-	1	0,1	4	0,4	3	0,3	253
22	2,9	24	3,2	42	5,5	-	-	3	0,4	43	5,7	-	-	254
190	7,3	178	6,8	76	2,9	-	-	1	0,0	32	1,2	4	0,2	255
56	5,5	33	3,3	67	6,6	-	-	-	-	10	1,0	2	0,2	256
36	5,4	13	2,0	22	3,3	-	-	-	-	8	1,2	5	0,7	257
48	8,0	17	2,8	10	1,7	-	-	-	-	8	1,3	-	-	258
9	6,4	20	14,2	26	18,4	-	-	-	-	-	-	1	0,7	259
422	5,0	313	3,7	261	3,1	1	0,0	4	0,1	114	1,4	11	0,1	260
156	5,1	108	3,5	83	2,7	-	-	4	0,1	16	0,5	1	0,1	261
170	4,1	154	3,8	100	2,4	-	-	5	0,1	53	1,3	5	0,1	262
133	4,0	96	2,9	46	1,4	-	-	3	0,1	68	2,1	4	0,1	263
15	9,2	12	7,4	8	4,9	-	-	-	-	-	-	-	-	264
54	7,9	30	4,4	24	3,5	-	-	1	0,1	17	2,5	-	-	265
63	7,7	15	1,9	35	4,3	-	-	-	-	23	2,8	1	0,1	266
25	4,4	13	2,3	21	3,7	-	-	-	-	57	10,0	1	0,2	267
64	6,0	33	3,1	54	5,1	-	-	2	0,2	21	2,0	4	0,4	268
72	6,7	44	4,1	39	3,7	-	-	1	0,1	41	3,8	1	0,1	269
46	7,3	21	3,3	56	8,9	-	-	-	-	35	5,6	3	0,5	270
81	10,5	25	3,2	38	4,9	-	-	-	-	6	0,8	-	-	271
62	4,8	28	2,1	27	2,1	-	-	-	-	10	0,8	3	0,2	272
223	6,2	72	2,0	85	2,3	2	0,1	2	0,1	12	0,3	7	0,2	273
36	6,2	6	1,0	48	8,3	1	0,2	-	-	6	1,0	1	0,2	274
63	5,2	122	10,0	150	12,4	1	0,1	1	0,1	9	0,7	4	0,3	275
241	6,6	95	2,6	177	4,9	4	0,1	5	0,1	20	0,6	4	0,1	276
480	9,9	193	4,0	68	1,4	1	0,0	2	0,1	50	1,0	7	0,1	277
6 410	6,7	2 982	3,1	2 934	3,1	24	0,0	63	0,1	1 200	1,3	190	0,2	278
237	5,9	265	6,5	52	1,3	42	1,0	4	0,1	10	0,2	3	0,1	279
539	7,2	483	6,4	275	3,6	103	1,4	6	0,1	50	0,7	41	0,5	280
35	4,3	39	4,7	30	3,7	34	4,1	-	-	2	0,2	5	0,6	281
97	3,7	153	5,9	44	1,7	77	3,0	1	0,0	24	0,9	5	0,2	282
1	0,5	9	4,4	11	5,4	5	2,4	-	-	-	-	-	-	283
45	8,0	13	2,3	12	2,1	2	0,4	-	-	1	0,2	-	-	284
9	0,8	63	5,4	5	0,4	43	3,7	-	-	2	0,2	1	0,1	285
20	9,4	12	5,7	2	0,9	5	2,4	1	0,5	-	-	1	0,5	286
-	-	3	0,8	8	2,3	9	2,5	-	-	-	-	-	-	287
18	2,2	32	3,9	9	1,1	7	0,9	-	-	-	-	-	-	288
4	2,7	-	-	1	0,7	-	-	-	-	-	-	-	-	289
3	2,5	3	2,5	4	3,3	4	3,3	-	-	-	-	1	0,9	290
2	1,2	-	-	7	4,1	-	-	-	-	-	-	-	-	291
5	0,9	22	4,0	9	1,6	10	1,8	-	-	2	0,4	-	-	292
9	2,2	19	4,6	12	2,9	13	3,1	-	-	-	-	-	-	293
-	-	1	0,8	12	9,9	3	2,5	-	-	-	-	-	-	294
3	0,8	4	1,2	4	1,2	4	1,2	-	-	-	-	-	-	295
6	1,2	20	4,2	6	1,2	7	1,5	1	0,2	-	-	-	-	296
84	2,4	189	5,5	95	2,8	41	1,2	1	0,0	14	0,4	9	0,3	297
1	0,2	19	4,0	30	6,4	7	1,4	-	-	-	-	-	-	298

Lfd. Nr.	Gemeinde	Wahlberechtigte	Wähler	Wahlbeteiligung in vH	insgesamt	CDU		SPD	
						Anzahl	vH	Anzahl	vH
						noch: Ldkr. Höxter. Amt Brakel			
299	Hembsen	715	665	93,0	651	477	73,3	59	9,1
300	Hinnenburg	113	100	88,5	95	63	66,3	16	16,8
301	Istrup	349	332	95,1	327	274	83,8	27	8,3
302	Rheder	262	253	96,6	248	168	67,7	46	18,6
303	Riesel	316	296	93,7	289	235	81,3	31	10,7
304	Schmechten	171	156	91,2	152	106	69,7	5	3,3
Amt Driburg									
305	Alhausen	383	364	95,0	361	296	82,0	38	10,5
306	Erpentrup	86	81	94,2	80	52	65,0	6	7,5
307	Herate	456	437	95,8	428	302	70,6	82	19,1
308	Langeland	145	132	91,0	124	97	78,2	16	12,9
309	Pömbßen	441	424	96,1	422	328	77,7	50	11,8
310	Reelsen	350	329	94,0	326	254	77,9	50	15,3
Amt Höxter, Land									
311	Albaxen	960	875	91,1	853	709	83,1	94	11,0
312	Bödexen	432	417	96,5	409	310	75,8	36	8,8
313	Bosseborn	330	311	94,2	303	241	79,5	23	7,6
314	Brenkhausen	728	665	91,3	653	471	72,1	84	12,9
315	Fürstenau	665	597	89,8	586	498	85,0	32	5,4
316	Godelheim	740	675	91,2	661	489	74,0	87	13,2
317	Lüchtringen	1 627	1 535	94,3	1 524	1 132	74,3	280	18,4
318	Lütmarsen	416	387	93,0	377	256	67,9	69	18,3
319	Ottbergen	1 317	1 216	92,3	1 199	915	76,3	108	9,0
320	Ovenhausen	779	731	93,8	710	410	57,7	184	25,9
321	Stahle	1 210	1 122	92,7	1 097	857	78,1	126	11,5
Amt Lügde									
322	Harzberg	70	64	91,4	63	37	58,7	15	23,8
323	Lügde, Stadt	2 890	2 664	92,2	2 600	1 536	59,1	705	27,1
Amt Nieheim									
324	Entrup	240	233	97,1	232	176	75,9	14	6,0
325	Erwitzen	116	112	96,6	112	96	85,7	7	6,2
326	Eversen	306	288	94,1	286	163	57,0	57	19,9
327	Himmighausen	283	264	93,3	256	192	75,0	36	14,1
328	Holzhausen	304	276	90,8	264	205	77,6	30	11,4
329	Merlsheim	222	196	88,3	191	78	40,8	73	38,2
330	Nieheim, Stadt	1 417	1 353	95,5	1 329	927	69,7	217	16,3
331	Oeynhaus	335	315	94,0	309	234	75,7	36	11,7
332	Schönenberg	35	35	100,0	33	25	75,8	-	-
333	Sommersell	460	419	91,1	408	280	68,6	74	18,2
Amt Steinheim									
334	Hagedorn	72	58	80,6	56	14	25,0	19	34,0
335	Kempfenfeldrom	249	229	92,0	227	132	58,2	63	27,8
336	Ottenhausen	345	310	89,9	302	223	73,8	27	9,0
337	Rolfzen	312	290	92,9	282	158	56,0	58	20,6
338	Sandsbeck	580	497	85,7	477	279	58,5	114	23,9
339	Steinheim, Stadt	3 629	3 312	91,3	3 227	1 872	58,0	944	29,2
340	Vinsebeck und Bergheim	1 462	1 339	91,6	1 318	913	69,3	196	14,9
Amt Vörden									
341	Altenbergen	293	271	92,5	270	245	90,7	16	5,9
342	Born	57	51	89,5	47	26	55,3	6	12,8
343	Bredenborn, Stadt	841	720	85,6	706	469	66,4	122	17,3
344	Bremerberg	103	99	96,1	98	89	90,8	4	4,1
345	Eilversen	51	48	94,1	48	39	81,3	-	-
346	Großenbreden	78	78	100,0	75	66	88,0	5	6,7
347	Hohehaus	129	124	96,1	121	111	91,7	7	5,8
348	Kleinenbreden	47	44	93,6	43	37	86,0	4	9,3
349	Kollerbeck	405	381	94,1	378	270	71,4	32	8,5
350	Löwendorf	166	157	94,6	156	134	85,9	7	4,5
351	Münsterbrock	133	125	94,0	125	84	67,2	11	8,8
352	Papenhöfen	134	122	91,0	120	109	90,9	4	3,3
353	Vörden, Stadt	619	579	93,5	564	430	76,2	41	7,3
354	Zusammen	56 747	52 271	92,1	51 182	34 869	68,1	9 101	17,8

Gültige Zweitstimmen														Lfd. Nr.
davon														
FDP		GB/BHE		DP		FU/Zentrum		BdD		DRP		Mittelstand		
Anzahl	vH	Anzahl	vH	Anzahl	vH	Anzahl	vH	Anzahl	vH	Anzahl	vH	Anzahl	vH	
16	2,4	33	5,1	26	4,0	38	5,8	-	-	2	0,3	-	-	299
-	-	4	4,2	11	11,6	-	-	1	1,1	-	-	-	-	300
8	2,4	7	2,1	9	2,8	1	0,3	-	-	1	0,3	-	-	301
8	3,2	15	6,1	9	3,6	1	0,4	-	-	1	0,4	-	-	302
-	-	5	1,7	13	4,5	4	1,4	-	-	-	-	1	0,4	303
3	2,0	8	5,3	16	10,5	14	9,2	-	-	-	-	-	-	304
6	1,7	5	1,4	9	2,5	4	1,1	-	-	3	0,8	-	-	305
-	-	1	1,3	2	2,5	19	23,7	-	-	-	-	-	-	306
14	3,3	2	0,5	21	4,9	6	1,4	-	-	1	0,2	-	-	307
2	1,6	-	-	7	5,7	2	1,6	-	-	-	-	-	-	308
2	0,5	16	3,8	19	4,5	5	1,2	-	-	-	-	2	0,5	309
1	0,3	11	3,4	8	2,5	2	0,6	-	-	-	-	-	-	310
9	1,1	18	2,1	4	0,5	16	1,9	-	-	3	0,3	-	-	311
6	1,5	12	2,9	6	1,5	39	9,5	-	-	-	-	-	-	312
7	2,3	6	2,0	9	3,0	9	3,0	-	-	7	2,3	1	0,3	313
9	1,4	44	6,7	24	3,7	13	2,0	1	0,1	5	0,8	2	0,3	314
1	0,2	19	3,2	7	1,2	28	4,8	-	-	1	0,2	-	-	315
7	1,1	32	4,8	18	2,7	26	3,9	-	-	2	0,3	-	-	316
28	1,8	37	2,4	36	2,4	2	0,1	2	0,1	6	0,4	1	0,1	317
5	1,3	6	1,6	27	7,2	11	2,9	-	-	2	0,5	1	0,3	318
23	1,9	95	7,9	28	2,3	27	2,3	1	0,1	2	0,2	-	-	319
21	3,0	11	1,6	28	3,9	52	7,3	-	-	2	0,3	2	0,3	320
30	2,7	34	3,1	9	0,8	22	2,0	-	-	16	1,5	3	0,3	321
-	-	3	4,8	8	12,7	-	-	-	-	-	-	-	-	322
65	2,5	164	6,3	65	2,5	52	2,0	2	0,1	10	0,4	1	0,0	323
-	-	2	0,9	24	10,3	16	6,9	-	-	-	-	-	-	324
4	3,6	1	0,9	3	2,7	1	0,9	-	-	-	-	-	-	325
5	1,7	5	1,7	13	4,6	37	13,0	1	0,4	-	-	5	1,7	326
9	3,5	7	2,7	10	3,9	2	0,8	-	-	-	-	-	-	327
1	0,4	10	3,8	13	4,9	5	1,9	-	-	-	-	-	-	328
3	1,6	3	1,6	12	6,3	19	9,9	-	-	-	-	3	1,6	329
41	3,1	54	4,1	52	3,9	36	2,7	-	-	1	0,1	1	0,1	330
1	0,3	2	0,6	24	7,8	10	3,3	-	-	2	0,6	-	-	331
-	-	3	9,1	5	15,1	-	-	-	-	-	-	-	-	332
3	0,7	11	2,7	18	4,4	22	5,4	-	-	-	-	-	-	333
4	7,1	4	7,1	14	25,0	-	-	-	-	1	1,8	-	-	334
8	3,5	3	1,3	17	7,5	3	1,3	-	-	-	-	1	0,4	335
1	0,3	9	3,0	24	8,0	17	5,6	1	0,3	-	-	-	-	336
6	2,1	4	1,4	8	2,8	41	14,6	1	0,4	2	0,7	4	1,4	337
18	3,8	10	2,1	8	1,7	44	9,2	1	0,2	3	0,6	-	-	338
86	2,7	101	3,1	61	1,9	120	3,7	2	0,1	18	0,6	23	0,7	339
29	2,2	64	4,8	57	4,3	46	3,5	2	0,1	6	0,5	5	0,4	340
-	-	3	1,1	4	1,5	1	0,4	-	-	-	-	1	0,4	341
-	-	1	2,1	13	27,7	1	2,1	-	-	-	-	-	-	342
12	1,7	26	3,7	43	6,1	33	4,7	1	0,1	-	-	-	-	343
1	1,0	3	3,1	-	-	-	-	-	-	-	-	1	1,0	344
-	-	4	8,3	4	8,3	1	2,1	-	-	-	-	-	-	345
-	-	3	4,0	1	1,3	-	-	-	-	-	-	-	-	346
-	-	3	2,5	-	-	-	-	-	-	-	-	-	-	347
-	-	-	-	2	4,7	-	-	-	-	-	-	-	-	348
3	0,8	2	0,5	20	5,3	48	12,7	-	-	3	0,8	-	-	349
-	-	3	1,9	9	5,8	3	1,9	-	-	-	-	-	-	350
4	3,2	16	12,8	10	8,0	-	-	-	-	-	-	-	-	351
1	0,8	3	2,5	-	-	3	2,5	-	-	-	-	-	-	352
3	0,5	12	2,1	23	4,1	52	9,2	-	-	1	0,2	2	0,4	353
1 632	3,2	2 309	4,5	1 539	3,0	1 370	2,7	30	0,1	206	0,4	126	0,2	354

Lfd. Nr.	Gemeinde	Wahlberechtigte	Wähler	Wahlbeteiligung in vH	insgesamt	CDU		SPD	
						Anzahl	vH	Anzahl	vH
						Ldkr. Lemgo			
355	Barntrup, Stadt	2 577	2 319	90,0	2 221	543	24,5	1 038	46,8
356	Lemgo, Stadt	13 758	12 137	88,2	11 709	4 244	36,2	4 727	40,4
357	Oerlinghausen, Stadt	3 758	3 572	95,1	3 457	823	23,8	1 931	55,9
358	Salzfluren, Bad, Stadt	11 008	9 732	88,4	9 404	4 177	44,4	3 010	32,0
359	Schötmar, Stadt	6 048	5 596	92,5	5 427	1 641	30,2	2 634	48,5
360	Almena	748	666	89,0	638	123	19,3	320	50,1
361	Alverdissen	1 029	886	86,1	858	236	27,5	359	41,9
362	Asemissen	920	881	95,8	850	172	20,2	537	63,2
363	Asendorf	250	231	92,4	215	90	41,8	61	28,4
364	Amissen	969	803	82,9	785	259	33,0	306	39,0
365	Bavenhausen	457	409	89,5	396	77	19,4	195	49,2
366	Bechterdissen	759	702	92,5	669	200	29,9	311	46,5
367	Bega	778	715	91,9	691	153	22,2	367	53,1
368	Bentorf	588	528	89,8	502	122	24,3	284	56,6
369	Bexterhagen	287	269	93,7	256	95	37,1	139	54,3
370	Biensen-Ahmsen	834	786	94,2	760	233	30,6	417	54,9
371	Bösingfeld	2 022	1 810	89,5	1 739	540	31,0	713	41,0
372	Brake i.L.	2 608	2 404	92,2	2 311	756	32,7	1 142	49,4
373	Bremke i.L.	268	233	86,9	226	91	40,3	78	34,5
374	Brosen/Lippe	277	253	91,3	252	114	45,2	106	42,1
375	Brüntorf	369	323	87,5	310	90	29,0	134	43,2
376	Ehrsen-Breden	1 139	1 087	95,4	1 054	260	24,7	615	58,3
377	Entrup	300	267	89,0	253	79	31,2	120	47,4
378	Erder	393	364	92,6	355	95	26,7	169	47,6
379	Güstrup	196	171	87,2	164	84	51,2	41	25,0
380	Grastrup-Hölsen	618	582	94,2	575	150	26,1	286	49,7
381	Grete	1 027	949	92,4	916	187	20,4	543	59,3
382	Heidelbeok	439	356	81,1	337	59	17,5	211	62,6
383	Helpup	2 155	2 023	93,9	1 919	597	31,1	957	49,9
384	Henstorf	177	144	81,4	144	46	31,9	57	39,6
385	Hillentrup	1 629	1 399	85,9	1 361	312	22,9	716	52,6
386	Hohenhausen	1 374	1 250	91,0	1 211	418	34,5	551	45,5
387	Holzhausen	1 481	1 376	92,9	1 334	356	26,7	743	55,7
388	Humfeld i.L.	963	839	87,1	805	219	27,2	375	46,6
389	Kalldorf	729	680	93,3	653	160	24,5	343	52,5
390	Krentrup	576	512	88,9	480	111	23,1	229	47,7
391	Kükenbruch	285	256	89,8	241	63	26,2	121	50,2
392	Langenholzhausen	763	705	92,4	680	143	21,0	368	54,1
393	Laßbruch	430	377	87,7	363	62	17,1	175	48,2
394	Leese	430	372	86,5	350	74	21,1	185	52,9
395	Leopoldshöhe i.L.	860	802	93,3	770	205	26,7	405	52,6
396	Lieme	1 285	1 158	90,1	1 117	238	21,3	687	61,5
397	Lipperreihe	586	547	93,3	531	214	40,3	241	45,4
398	Lockhausen	1 192	1 131	94,9	1 080	220	20,4	657	60,8
399	Loßbruch	275	232	84,4	221	39	17,6	119	53,9
400	Lüdenhausen	532	441	82,9	426	134	31,5	149	35,0
401	Lüerdissen	343	298	86,9	288	46	16,0	139	48,2
402	Matorf	556	502	90,3	485	142	29,3	250	51,5
403	Meierberg	432	365	84,5	343	77	22,5	167	48,7
404	Nalhof	261	227	87,0	218	74	34,0	96	44,0
405	Nienhagen	243	228	93,8	222	38	17,1	147	66,2
406	Osterhagen	50	47	94,0	47	20	42,5	7	14,9
407	Papenhausen	110	105	95,5	105	27	25,7	64	60,9
408	Retzen	811	736	90,8	711	211	29,7	365	51,3
409	Rott	323	255	78,9	240	69	28,8	117	48,7
410	Schönhagen	306	272	88,9	269	141	52,4	47	17,5
411	Schuckenbaum	659	584	88,6	563	145	25,8	313	55,6
412	Schwelentrup	758	713	94,1	685	96	14,0	419	61,2
413	Selbeck	236	216	91,5	211	23	10,9	146	69,2
414	Silixen	652	622	95,4	594	92	15,5	395	66,5
415	Sommersell	245	230	93,9	214	33	15,4	135	63,1
416	Sonneborn	704	632	89,8	587	110	18,8	305	52,0
417	Stemmen	548	512	93,4	499	115	23,1	306	61,3
418	Talle	563	525	93,3	518	119	23,0	288	55,6
419	Varenholz, Flecken	534	483	90,4	473	148	31,3	230	48,6
420	Vosheide	956	811	84,8	781	271	34,7	334	42,8
421	Wahmbeck	421	371	88,1	360	109	30,3	119	33,1
422	Wellentrup	830	769	92,7	742	205	27,6	375	50,6
423	Welstorf	243	204	84,0	204	106	52,0	50	24,5
424	Wendlinghausen	493	410	83,2	391	98	25,1	202	51,7
425	Werl-Aspe	2 489	2 296	92,2	2 201	536	24,4	1 304	59,2
426	Westorf	313	300	95,8	286	89	31,1	147	51,4
427	Wiembeck	145	113	77,9	108	38	35,2	33	30,6
428	Wülfer-Bexten	829	762	91,9	723	155	21,4	376	52,0
429	Wüsten	1 824	1 596	87,5	1 524	552	36,2	626	41,1
430	Zusammen	87 023	78 459	90,2	75 608	23 189	30,7	35 374	46,8

Gültige Zweitstimmen														Lfd. Nr.
davon														
FDP		GB/BHE		DP		FU/Zentrum		BdD		DRP		Mittelstand		
Anzahl	vH	Anzahl	vH	Anzahl	vH	Anzahl	vH	Anzahl	vH	Anzahl	vH	Anzahl	vH	
305	13,7	158	7,1	147	6,6	-	-	1	0,0	20	0,9	9	0,4	355
1 524	13,0	366	3,1	487	4,2	1	0,0	24	0,2	200	1,7	136	1,2	356
489	14,2	157	4,5	35	1,0	1	0,0	-	-	13	0,4	8	0,2	357
1 370	14,5	279	3,0	368	3,9	12	0,1	7	0,1	138	1,5	43	0,5	358
727	13,4	129	2,4	209	3,9	3	0,1	7	0,1	53	1,0	24	0,4	359
127	19,9	42	6,6	23	3,6	-	-	-	-	1	0,2	2	0,3	360
104	12,1	69	8,0	43	5,0	1	0,1	2	0,2	40	4,7	4	0,5	361
103	12,1	22	2,6	11	1,3	-	-	-	-	4	0,5	1	0,1	362
21	9,8	11	5,1	31	14,4	-	-	-	-	1	0,5	-	-	363
90	11,4	42	5,3	61	7,8	-	-	3	0,4	14	1,8	10	1,3	364
65	16,4	8	2,0	41	10,4	-	-	1	0,3	7	1,8	2	0,5	365
56	8,4	69	10,3	25	3,7	-	-	1	0,1	5	0,8	2	0,3	366
98	14,2	29	4,2	34	4,9	-	-	-	-	9	1,3	1	0,1	367
43	8,5	16	3,2	36	7,2	-	-	-	-	1	0,2	-	-	368
10	3,9	2	0,8	9	3,5	-	-	-	-	-	-	1	0,4	369
45	5,9	20	2,6	37	4,9	-	-	2	0,3	4	0,5	2	0,3	370
220	12,7	104	6,0	75	4,3	-	-	3	0,2	32	1,8	52	3,0	371
244	10,6	71	3,1	62	2,7	-	-	1	0,0	23	1,0	12	0,5	372
23	10,2	13	5,7	18	8,0	-	-	-	-	3	1,3	-	-	373
14	5,6	3	1,2	13	5,1	1	0,4	-	-	1	0,4	-	-	374
41	13,2	26	8,4	12	3,9	-	-	-	-	7	2,3	-	-	375
84	8,0	48	4,5	37	3,5	-	-	-	-	8	0,8	2	0,2	376
28	11,1	13	5,1	11	4,4	-	-	-	-	-	-	2	0,8	377
67	18,9	8	2,3	9	2,5	1	0,3	-	-	4	1,1	2	0,6	378
13	7,9	10	6,1	16	9,8	-	-	-	-	-	-	-	-	379
57	9,9	51	8,9	27	4,7	-	-	-	-	4	0,7	-	-	380
89	9,7	45	4,9	41	4,5	-	-	-	-	10	1,1	1	0,1	381
33	9,8	3	0,9	28	8,3	-	-	1	0,3	1	0,3	1	0,3	382
244	12,7	82	4,3	28	1,4	1	0,1	-	-	10	0,5	-	-	383
15	10,4	4	2,8	14	9,7	-	-	-	-	8	5,6	-	-	384
187	13,8	93	6,8	34	2,5	-	-	2	0,1	12	0,9	5	0,4	385
141	11,7	33	2,7	52	4,3	-	-	-	-	10	0,8	6	0,5	386
142	10,6	57	4,3	29	2,2	-	-	-	-	6	0,4	1	0,1	387
129	16,0	31	3,9	45	5,6	-	-	-	-	2	0,2	4	0,5	388
95	14,6	14	2,1	34	5,2	-	-	2	0,3	4	0,6	1	0,2	389
68	14,2	16	3,3	22	4,6	-	-	-	-	33	6,9	1	0,2	390
16	6,6	14	5,8	26	10,8	-	-	-	-	1	0,4	-	-	391
77	11,3	35	5,2	41	6,0	-	-	-	-	15	2,2	1	0,2	392
38	10,5	48	13,2	25	6,9	-	-	-	-	15	4,1	-	-	393
47	13,4	9	2,6	33	9,4	-	-	-	-	1	0,3	1	0,3	394
118	15,3	10	1,3	20	2,6	-	-	1	0,1	10	1,3	1	0,1	395
124	11,1	26	2,3	41	3,7	-	-	-	-	1	0,1	-	-	396
31	5,8	34	6,4	4	0,8	-	-	-	-	7	1,3	-	-	397
125	11,6	26	2,4	28	2,6	1	0,1	-	-	19	1,7	4	0,4	398
29	13,1	18	8,1	7	3,2	-	-	-	-	7	3,2	2	0,9	399
67	15,7	32	7,5	38	8,9	-	-	-	-	5	1,2	1	0,2	400
42	14,6	27	9,4	23	8,0	-	-	-	-	8	2,8	3	1,0	401
31	6,4	28	5,8	26	5,4	1	0,2	-	-	7	1,4	-	-	402
68	19,8	6	1,7	19	5,5	1	0,3	-	-	5	1,5	-	-	403
21	9,6	7	3,2	14	6,4	-	-	-	-	6	2,8	-	-	404
17	7,7	7	3,2	13	5,8	-	-	-	-	-	-	-	-	405
7	14,9	7	14,9	4	8,5	-	-	-	-	2	4,3	-	-	406
6	5,7	-	-	7	6,7	-	-	-	-	1	1,0	-	-	407
52	7,3	48	6,7	24	3,4	-	-	-	-	9	1,3	2	0,3	408
28	11,7	20	8,3	4	1,7	-	-	-	-	1	0,4	1	0,4	409
31	11,5	15	5,6	31	11,5	-	-	1	0,4	3	1,1	-	-	410
31	5,5	17	3,0	43	7,6	-	-	-	-	14	2,5	-	-	411
88	12,8	60	8,8	14	2,0	-	-	-	-	4	0,6	4	0,6	412
23	10,9	4	1,9	12	5,7	-	-	-	-	3	1,4	-	-	413
59	9,9	23	3,9	22	3,7	-	-	-	-	2	0,3	1	0,2	414
12	5,6	12	5,6	15	7,0	-	-	-	-	6	2,8	1	0,5	415
100	17,0	19	3,2	47	8,0	2	0,3	-	-	4	0,7	-	-	416
46	9,2	5	1,0	22	4,4	-	-	-	-	4	0,8	1	0,2	417
21	4,0	73	14,1	13	2,5	-	-	-	-	4	0,8	-	-	418
63	13,3	14	3,0	15	3,2	-	-	-	-	3	0,6	-	-	419
74	9,5	35	4,5	57	7,3	-	-	-	-	9	1,1	1	0,1	420
39	10,8	62	17,2	21	5,8	-	-	-	-	9	2,5	1	0,3	421
104	14,0	25	3,4	29	3,9	-	-	2	0,3	1	0,1	1	0,1	422
11	5,4	15	7,3	19	9,3	-	-	-	-	3	1,5	-	-	423
43	11,0	26	6,7	20	5,1	-	-	1	0,2	-	-	1	0,2	424
203	9,2	88	4,0	45	2,0	2	0,1	-	-	19	0,9	4	0,2	425
20	7,0	8	2,8	19	6,6	-	-	-	-	3	1,1	-	-	426
15	13,9	6	5,5	11	10,2	-	-	-	-	4	3,7	1	0,9	427
113	15,6	39	5,4	32	4,4	-	-	-	-	7	1,0	1	0,2	428
151	9,9	95	6,2	59	3,9	5	0,3	-	-	29	1,9	7	0,5	429
9 302	12,3	3 187	4,2	3 147	4,2	33	0,0	62	0,1	939	1,2	375	0,5	430

Lfd. Nr.	Gemeinde	Wahlberechtigte	Wähler	Wahlbeteiligung in vH	insgesamt	CDU		SPD	
						Anzahl	vH	Anzahl	vH
						Ldkr. Lübbecke			
431	Lübbecke, Stadt	6 820	6 116	89,7	5 892	2 240	38,0	2 442	41,5
Amt Alswede									
432	Alswede	1 432	1 259	87,9	1 212	359	29,6	641	52,9
433	Fabbenstedt	547	439	80,3	415	255	61,4	97	23,4
434	Hedem	377	338	89,7	332	135	40,7	131	39,5
435	Lashorst	293	258	88,1	253	101	39,9	90	35,6
436	Vehlage	462	395	85,5	385	210	54,5	123	31,9
Amt Dielingen-Wehden									
437	Arrenkamp	286	235	82,2	227	145	63,9	38	16,8
438	Dielingen	944	820	86,9	772	377	48,8	189	24,5
439	Drohne	444	361	81,3	347	146	42,1	53	15,3
440	Haldem	1 019	883	86,7	862	469	54,4	170	19,7
441	Oppendorf	650	551	84,8	536	388	72,4	40	7,5
442	Oppenwehe	1 164	1 008	86,6	967	701	72,5	110	11,4
443	Wehden	799	699	87,5	682	456	66,9	104	15,3
444	Westrup	506	440	87,0	436	351	80,5	47	10,8
Amt Gehlenbeck									
445	Eilhausen	413	383	92,7	380	87	22,9	256	67,4
446	Frotheim	1 420	1 237	87,1	1 184	392	33,1	594	50,2
447	Gehlenbeck	1 659	1 435	86,5	1 378	359	26,1	842	61,1
448	Isenstedt	1 428	1 138	79,7	1 074	366	34,1	522	48,6
449	Nettelstedt	1 382	1 241	89,8	1 192	381	32,0	702	58,9
Amt Hüllhorst									
450	Ahlsen-Reineberg	559	492	88,0	480	168	35,0	239	49,8
451	Bröderhausen	304	218	71,7	209	91	43,5	91	43,5
452	Büttendorf	518	461	89,0	446	127	28,5	234	52,5
453	Holsen	632	532	84,2	504	246	48,8	205	40,7
454	Huchzen	69	55	79,7	55	23	41,8	17	30,9
455	Hüllhorst	988	884	89,5	874	342	39,2	390	44,6
456	Oberbauerschaft	1 353	1 178	87,1	1 135	377	33,2	573	50,4
457	Schnathorst	1 115	987	88,5	961	383	39,8	389	40,5
458	Tengern	930	818	88,0	794	264	33,2	399	50,3
Amt Levern									
459	Destel	539	510	94,6	495	303	61,2	100	20,2
460	Levern	1 025	894	87,2	854	472	55,2	163	19,1
461	Niedermehnen	556	499	89,7	487	315	64,6	97	19,9
462	Sundern	293	252	86,0	249	169	67,9	47	18,9
463	Twiehausen	531	457	86,1	442	260	58,8	144	32,6
Amt Pr. Oldendorf									
464	Blasheim	2 372	2 053	86,6	1 953	667	34,1	854	43,7
465	Börninghausen	1 463	1 259	86,1	1 203	374	31,1	636	52,8
466	Engershausen	299	255	85,3	244	112	45,9	86	35,3
467	Getmold	402	322	80,1	311	182	58,5	58	18,7
468	Harlinghausen	472	381	80,7	367	164	44,7	146	39,8
469	Holzhausen	1 533	1 393	90,9	1 331	485	36,4	637	47,9
470	Offelten	338	291	86,1	283	102	36,0	103	36,4
471	Pr. Oldendorf, Stadt	1 734	1 544	89,0	1 499	586	39,1	618	41,2
472	Schröttinghausen	341	258	75,7	252	177	70,2	28	11,1
Amt Rahden									
473	Espelkamp	4 964	4 456	89,8	4 273	1 888	44,2	1 254	29,3
474	Kleinendorf	1 205	1 021	84,7	1 013	543	53,6	285	28,1
475	Pr. Ströhen	1 484	1 164	78,4	1 128	654	58,0	257	22,8
476	Rahden	2 232	1 977	88,6	1 915	864	45,1	601	31,4
477	Sielhorst	526	461	87,6	451	364	80,7	37	8,2
478	Tonnenheide	1 203	981	81,5	941	434	46,1	386	41,0
479	Varl	1 125	971	86,3	944	494	52,3	295	31,3
480	Wehe	1 079	874	81,0	838	469	56,0	151	18,0
481	Zusammen	54 229	47 134	86,9	45 457	20 017	44,0	16 711	36,8

Gültige Zweitstimmen														Lfd. Nr.
davon														
FDP		GE/BHE		DP		FU/Zentrum		BdD		DRP		Mittelstand		
Anzahl	vH	Anzahl	vH	Anzahl	vH	Anzahl	vH	Anzahl	vH	Anzahl	vH	Anzahl	vH	
662	11,2	264	4,5	156	2,7	-	-	8	0,1	83	1,4	37	0,6	431
97	8,0	29	2,4	50	4,1	-	-	1	0,1	28	2,3	7	0,6	432
36	8,7	7	1,7	9	2,2	-	-	-	-	8	1,9	3	0,7	433
11	3,3	17	5,1	21	6,3	1	0,3	-	-	9	2,7	7	2,1	434
38	15,0	12	4,7	8	3,2	-	-	-	-	2	0,8	2	0,8	435
23	6,0	9	2,3	11	2,9	-	-	-	-	8	2,1	1	0,3	436
25	11,0	3	1,3	8	3,5	-	-	-	-	7	3,1	1	0,4	437
89	11,5	23	3,0	40	5,2	-	-	-	-	52	6,7	2	0,3	438
52	15,0	5	1,4	10	2,9	-	-	-	-	81	23,3	-	-	439
89	10,3	34	4,0	49	5,7	-	-	1	0,1	50	5,8	-	-	440
48	9,0	16	3,0	41	7,6	-	-	-	-	3	0,5	-	-	441
84	8,7	35	3,6	19	2,0	-	-	-	-	16	1,6	2	0,2	442
62	9,1	22	3,2	12	1,8	-	-	1	0,1	24	3,5	1	0,1	443
14	3,2	12	2,7	7	1,6	-	-	-	-	2	0,5	3	0,7	444
15	3,9	6	1,6	9	2,4	-	-	1	0,3	2	0,5	4	1,0	445
55	4,6	40	3,4	59	5,0	-	-	1	0,1	38	3,2	5	0,4	446
92	6,7	23	1,7	39	2,8	-	-	7	0,5	13	0,9	3	0,2	447
58	5,4	18	1,7	48	4,4	-	-	1	0,1	58	5,4	3	0,3	448
55	4,6	12	1,0	23	1,9	-	-	4	0,3	11	1,0	4	0,3	449
24	5,0	11	2,3	27	5,6	-	-	-	-	11	2,3	-	-	450
10	4,8	1	0,5	10	4,8	-	-	-	-	6	2,9	-	-	451
26	5,8	12	2,7	35	7,9	-	-	2	0,4	9	2,0	1	0,2	452
26	5,1	8	1,6	13	2,6	2	0,4	-	-	4	0,8	-	-	453
3	5,5	3	5,5	9	16,3	-	-	-	-	-	-	-	-	454
64	7,3	30	3,5	28	3,2	-	-	1	0,1	10	1,1	9	1,0	455
42	3,7	61	5,4	55	4,8	-	-	4	0,4	21	1,9	2	0,2	456
65	6,8	42	4,4	45	4,7	-	-	2	0,2	32	3,3	3	0,3	457
74	9,3	11	1,4	35	4,4	-	-	1	0,1	6	0,8	4	0,5	458
38	7,7	13	2,6	5	1,0	-	-	1	0,2	34	6,9	1	0,2	459
128	15,0	36	4,2	29	3,4	-	-	-	-	23	2,7	3	0,4	460
32	6,6	11	2,3	17	3,5	-	-	1	0,2	14	2,9	-	-	461
18	7,2	8	3,2	6	2,4	-	-	-	-	-	-	1	0,4	462
12	2,7	7	1,6	16	3,6	-	-	-	-	3	0,7	-	-	463
215	11,0	69	3,5	119	6,1	-	-	3	0,2	21	1,1	5	0,3	464
84	7,0	43	3,6	50	4,2	-	-	1	0,1	11	0,9	4	0,3	465
18	7,4	13	5,3	7	2,9	-	-	-	-	5	2,0	3	1,2	466
17	5,5	13	4,2	29	9,3	2	0,6	-	-	10	3,2	-	-	467
21	5,7	25	6,8	4	1,1	1	0,3	-	-	5	1,3	1	0,3	468
108	8,1	38	2,9	30	2,2	-	-	-	-	28	2,1	5	0,4	469
1	0,4	28	9,9	44	15,5	-	-	-	-	5	1,8	-	-	470
163	10,9	56	3,7	51	3,4	-	-	-	-	15	1,0	10	0,7	471
13	5,1	11	4,4	11	4,4	-	-	-	-	12	4,8	-	-	472
285	6,7	531	12,4	76	1,8	3	0,1	8	0,2	218	5,1	10	0,2	473
73	7,2	35	3,5	36	3,5	-	-	2	0,2	35	3,5	4	0,4	474
103	9,1	14	1,2	42	3,7	-	-	1	0,1	54	4,8	3	0,3	475
228	11,9	56	2,9	71	3,7	2	0,1	-	-	85	4,5	8	0,4	476
19	4,2	3	0,7	14	3,1	-	-	-	-	14	3,1	-	-	477
62	6,6	21	2,2	25	2,7	-	-	2	0,2	11	1,2	-	-	478
68	7,2	38	4,0	17	1,8	-	-	-	-	30	3,2	2	0,2	479
144	17,2	6	0,7	30	3,6	1	0,1	2	0,2	33	4,0	2	0,2	480
3 789	8,3	1 841	4,1	1 605	3,5	12	0,0	56	0,1	1 260	2,8	166	0,4	481

Lfd. Nr.	Gemeinde	Wahlberechtigte	Wähler	Wahlbeteiligung in vH	insgesamt	CDU		SPD	
						Anzahl	vH	Anzahl	vH
						Ldkr. Minden			
482	Minden, Stadt	31 656	27 630	87,3	26 733	10 581	39,6	9 991	37,4
483	Oeynhaus. Bad, Stadt . .	9 338	8 463	90,6	8 176	4 576	56,0	2 159	26,4
Amt Dützen									
484	Barkhausen a.d.Porta . .	2 890	2 651	91,7	2 586	695	26,9	1 377	53,2
485	Böhlhorst	541	497	91,9	473	69	14,6	332	70,2
486	Dützen	1 712	1 599	93,4	1 537	292	19,0	1 074	69,8
487	Haddenhausen	695	616	88,6	586	234	39,9	294	50,2
488	Häverstädt	1 319	1 239	93,9	1 201	204	17,0	881	73,3
489	Oberlübbe	1 196	1 015	84,9	978	504	51,5	378	38,6
490	Rothenuffeln	1 353	1 210	89,4	1 168	608	52,1	450	38,5
491	Unterlübbe	569	428	75,2	409	143	35,0	172	42,1
Amt Hartum									
492	Eickhorst	615	510	82,9	492	233	47,3	205	41,7
493	Eahlen	2 047	1 885	92,1	1 798	508	28,2	1 042	57,9
494	Hartum	1 188	1 042	87,7	1 000	377	37,7	456	45,6
495	Hille	2 562	2 057	80,3	1 950	938	48,1	568	29,1
496	Holzhausen II	1 176	1 037	88,2	1 008	352	34,9	493	48,9
497	Nordhemmern	824	708	85,9	670	354	52,8	182	27,2
498	Südhemmern	781	676	86,6	658	319	48,5	257	39,1
Amt Hausberge a.d.Porta									
499	Eisbergen	2 164	1 940	89,6	1 821	605	33,2	912	50,1
500	Hausberge a.d.Porta, Stadt	2 759	2 468	89,5	2 374	560	23,6	1 116	47,0
501	Holtrup	612	549	89,7	526	220	41,8	203	38,6
502	Holzhausen a.d.Porta . .	2 157	1 961	90,9	1 867	474	25,3	856	45,8
503	Kleinenbremen	1 795	1 692	94,3	1 625	462	28,4	988	60,8
504	Kostedt	357	311	87,1	295	121	41,0	131	44,4
505	Lerbeck	1 652	1 538	93,1	1 468	368	25,1	825	56,2
506	Lohfeld	506	443	87,5	430	138	32,1	172	40,0
507	Meißen	2 277	2 084	91,5	1 979	674	34,0	908	45,9
508	Möllbergen	944	854	90,5	797	250	31,4	409	51,3
509	Nammen	1 662	1 453	87,4	1 354	356	26,3	735	54,3
510	Neesen	1 938	1 755	90,6	1 700	655	38,5	731	43,0
511	Uffeln	1 865	1 578	84,6	1 503	563	37,4	754	50,2
512	Veltheim	1 426	1 247	87,4	1 173	439	37,4	532	45,4
513	Vennebeck	660	608	92,1	592	179	30,2	308	52,0
514	Wilpke	356	324	91,0	305	93	30,5	166	54,4
Amt Petershagen (Weser)									
515	Buchholz	131	100	76,3	94	38	40,4	36	38,3
516	Eldagsen	421	340	80,8	322	145	45,0	90	28,0
517	Friedewalde	1 054	972	92,2	944	398	42,1	331	35,1
518	Großenheerse	106	81	76,4	78	42	53,8	14	18,0
519	Hävern	171	147	86,0	138	50	36,2	54	39,2
520	Kutenhausen	933	852	91,3	821	214	26,1	470	57,2
521	Maaslingen	313	256	81,8	241	155	64,3	60	24,9
522	Meßlingen	365	312	85,5	290	174	60,0	81	28,0
523	Ovenstädt	860	718	83,5	680	292	42,9	289	42,5
524	Petershagen (Weser), Stadt	2 379	2 114	88,9	1 996	786	39,3	817	40,9
525	Stemmer	919	825	89,8	799	203	25,4	479	59,9
526	Südfelde	323	295	91,3	286	141	49,3	120	42,0
527	Todtenhausen	1 787	1 677	93,8	1 629	458	28,1	1 001	61,4
Amt Rehme									
528	Dehme	1 310	1 207	92,1	1 160	346	29,8	714	61,6
529	Eidinghausen	3 439	3 074	89,4	2 921	1 077	36,9	1 470	50,3
530	Lohe	1 474	1 336	90,6	1 294	672	51,9	550	42,5
531	Rehme	4 206	3 755	89,3	3 593	1 201	33,4	1 995	55,5
532	Volmerdingsen	1 779	1 476	83,0	1 424	642	45,1	585	41,1
533	Werste	2 977	2 655	89,2	2 535	928	36,6	1 382	54,5
534	Wulferdingsen	1 472	1 254	85,2	1 207	626	51,9	473	39,2
Amt Windheim									
535	Aminghausen	291	271	93,1	260	61	23,5	171	65,8
536	Bierde	397	324	81,6	314	137	43,6	145	46,2
537	Dankersen	2 318	2 067	89,2	1 989	785	39,5	872	43,8
538	Döhren	561	406	72,4	391	174	44,5	142	36,3
539	Frille	480	402	83,8	391	178	45,5	166	42,4
540	Gorspen-Vahlsen	443	367	82,8	360	107	29,7	195	54,2
541	Heimsen	539	390	72,4	366	165	45,1	134	36,6
542	Ilse	327	276	84,4	264	131	49,6	72	27,3

Gültige Zweitstimmen														Lfd. Nr.
davon														
FDP		GB/BHE		DP		FU/Zentrum		BdD		DRP		Mittelstand		
Anzahl	vH	Anzahl	vH	Anzahl	vH	Anzahl	vH	Anzahl	vH	Anzahl	vH	Anzahl	vH	
3 750	14,0	1 193	4,5	482	1,8	9	0,0	82	0,3	407	1,5	238	0,9	482
681	8,3	350	4,3	307	3,8	2	0,0	9	0,1	65	0,8	27	0,3	483
342	13,2	85	3,3	40	1,5	-	-	4	0,2	13	0,5	30	1,2	484
48	10,1	11	2,3	6	1,3	-	-	1	0,2	2	0,4	4	0,9	485
117	7,6	24	1,6	19	1,2	-	-	1	0,1	4	0,3	6	0,4	486
33	5,6	11	1,9	9	1,5	-	-	-	-	5	0,9	-	-	487
68	5,7	28	2,3	10	0,8	-	-	2	0,2	6	0,5	2	0,2	488
41	4,2	28	2,9	23	2,4	-	-	-	-	4	0,4	-	-	489
41	3,5	47	4,0	7	0,6	-	-	-	-	3	0,3	12	1,0	490
32	7,8	24	5,9	3	0,7	-	-	1	0,2	33	8,1	1	0,2	491
22	4,5	19	3,9	9	1,8	-	-	-	-	4	0,8	-	-	492
111	6,2	103	5,7	19	1,1	-	-	-	-	14	0,8	1	0,1	493
85	8,5	69	6,9	4	0,4	-	-	-	-	1	0,1	8	0,8	494
273	14,0	99	5,1	37	1,9	-	-	2	0,1	21	1,1	12	0,6	495
74	7,3	42	4,2	9	0,9	-	-	2	0,2	33	3,3	3	0,3	496
54	8,1	59	8,8	7	1,0	-	-	-	-	11	1,6	3	0,5	497
41	6,2	24	3,6	10	1,5	-	-	1	0,2	4	0,6	2	0,3	498
151	8,3	76	4,2	42	2,3	2	0,1	1	0,1	18	1,0	14	0,7	499
539	22,7	94	4,0	16	0,7	-	-	2	0,1	15	0,6	32	1,3	500
61	11,6	25	4,8	8	1,5	-	-	1	0,2	6	1,1	2	0,4	501
326	17,4	156	8,4	33	1,8	1	0,1	1	0,1	13	0,7	7	0,4	502
69	4,3	64	3,9	25	1,5	-	-	1	0,1	13	0,8	3	0,2	503
15	5,1	16	5,4	9	3,1	1	0,3	-	-	2	0,7	-	-	504
150	10,2	81	5,5	21	1,5	-	-	2	0,1	8	0,5	13	0,9	505
73	17,0	17	4,0	20	4,6	-	-	1	0,2	6	1,4	3	0,7	506
281	14,2	53	2,7	37	1,9	2	0,1	2	0,1	14	0,7	8	0,4	507
82	10,3	30	3,8	17	2,1	1	0,1	-	-	4	0,5	4	0,5	508
129	9,5	82	6,1	22	1,6	2	0,1	3	0,2	21	1,6	4	0,3	509
212	12,4	74	4,4	16	0,9	-	-	1	0,1	6	0,4	5	0,3	510
105	7,0	38	2,5	22	1,5	-	-	4	0,3	11	0,7	6	0,4	511
127	10,8	35	3,0	15	1,3	-	-	1	0,1	17	1,4	7	0,6	512
74	12,5	17	2,9	11	1,9	-	-	-	-	3	0,5	-	-	513
7	2,3	27	8,8	6	2,0	1	0,3	-	-	2	0,7	3	1,0	514
7	7,5	-	-	13	13,8	-	-	-	-	-	-	-	-	515
72	22,4	2	0,6	9	2,8	-	-	-	-	2	0,6	2	0,6	516
44	4,7	53	5,6	9	1,0	-	-	-	-	106	11,2	3	0,3	517
10	12,8	3	3,8	1	1,3	-	-	-	-	5	6,4	3	3,9	518
10	7,2	12	8,7	8	5,8	-	-	1	0,7	3	2,2	-	-	519
60	7,3	39	4,8	11	1,3	-	-	-	-	26	3,2	1	0,1	520
20	8,3	-	-	4	1,7	-	-	-	-	2	0,8	-	-	521
11	3,8	2	0,7	5	1,7	-	-	1	0,3	15	5,2	1	0,3	522
44	6,5	27	4,0	18	2,6	-	-	2	0,3	4	0,6	4	0,6	523
204	10,2	106	5,3	18	0,9	2	0,1	3	0,2	47	2,4	13	0,7	524
51	6,4	40	5,0	5	0,6	-	-	2	0,3	17	2,1	2	0,3	525
8	2,8	4	1,4	-	-	-	-	-	-	13	4,5	-	-	526
99	6,1	45	2,8	7	0,4	1	0,1	-	-	16	1,0	2	0,1	527
41	3,5	19	1,6	26	2,2	-	-	2	0,2	8	0,7	4	0,4	528
201	6,9	107	3,7	38	1,3	1	0,0	6	0,2	13	0,4	8	0,3	529
34	2,6	10	0,8	17	1,3	-	-	-	-	10	0,8	1	0,1	530
226	6,3	89	2,5	52	1,5	-	-	3	0,1	12	0,3	15	0,4	531
116	8,1	34	2,4	38	2,7	-	-	-	-	6	0,4	3	0,2	532
108	4,3	76	3,0	23	0,9	-	-	1	0,0	14	0,6	3	0,1	533
53	4,4	34	2,8	14	1,1	-	-	-	-	2	0,2	5	0,4	534
4	1,5	10	3,8	7	2,7	-	-	-	-	3	1,2	4	1,5	535
15	4,8	5	1,6	8	2,6	-	-	1	0,3	2	0,6	1	0,3	536
221	11,1	64	3,2	17	0,9	-	-	8	0,4	10	0,5	12	0,6	537
38	9,7	8	2,0	17	4,4	-	-	2	0,5	7	1,8	3	0,8	538
30	7,7	10	2,6	6	1,5	-	-	1	0,3	-	-	-	-	539
36	10,0	-	-	18	5,0	-	-	-	-	4	1,1	-	-	540
45	12,3	5	1,4	8	2,2	-	-	6	1,6	1	0,3	2	0,5	541
46	17,4	1	0,4	10	3,8	-	-	-	-	4	1,5	-	-	542

Lfd. Nr.	Gemeinde	Wahlberechtigte	Wähler	Wahlbeteiligung in vH	insgesamt				
						CDU		SPD	
						Anzahl	vH	Anzahl	vH
	noch: Ldkr. Minden, Amt Windheim								
543	Ilserheide	370	245	66,2	234	127	54,3	73	31,2
544	Ilvese	487	326	66,9	310	127	41,0	113	36,4
545	Jössen	315	290	92,1	268	128	47,8	107	39,9
546	Lahde	1 277	1 123	87,9	1 086	400	36,8	437	40,2
547	Leteln	1 392	1 277	91,7	1 233	248	20,1	804	65,2
548	Neuenknick	684	449	65,6	437	255	58,4	112	25,6
549	Päpinghausen	323	295	91,3	286	112	39,2	121	42,3
550	Quetzen	681	559	82,1	546	141	25,8	312	57,1
551	Raderhorst	303	207	68,3	199	89	44,7	73	36,7
552	Rosenhagen	250	182	72,8	174	97	55,8	36	20,7
553	Schlüsselburg, Stadt .	1 044	928	88,9	913	412	45,2	402	44,0
554	Seelenfeld	197	100	50,8	90	23	25,6	39	43,3
555	Wistersheim	691	651	94,2	635	165	26,0	406	63,9
556	Windheim	954	779	81,7	749	287	38,3	268	35,8
557	Zusammen	124 335	109 428	88,0	105 179	40 081	38,1	46 268	44,0
	Ldkr. Paderborn								
558	Lippspringe, Bad, Stadt .	5 347	4 770	89,2	4 667	3 102	66,5	946	20,3
559	Paderborn, Stadt	31 329	27 966	89,3	27 408	18 565	67,7	5 360	19,6
	Amt Altenbeken								
560	Altenbeken	2 074	1 918	92,5	1 855	1 310	70,6	266	14,3
561	Benhausen	533	508	95,3	503	344	68,4	55	10,9
562	Buke	567	508	89,6	493	321	65,1	78	15,8
563	Marienloh	519	495	95,4	492	333	67,7	85	17,3
564	Neuenbeken	848	747	88,1	727	523	72,0	86	11,8
565	Schwaney	781	717	91,8	695	564	81,2	81	11,7
	Amt Delbrück								
566	Delbrück, Stadt	1 378	1 313	95,3	1 298	1 016	78,3	102	7,9
567	Dorfbauerschaft	1 379	1 312	95,1	1 285	1 069	83,2	59	4,6
568	Hagen	847	791	93,4	769	676	87,9	28	3,6
569	Ostenland	2 147	1 999	93,1	1 954	1 654	84,6	133	6,8
570	Westenholz	1 331	1 227	92,2	1 185	1 013	85,5	25	2,1
571	Westerloh	1 384	1 293	93,4	1 256	1 108	88,2	39	3,1
	Amt Kirchborchen								
572	Alfen	633	579	91,5	560	413	73,7	86	15,4
573	Dahl	517	490	94,8	476	373	78,4	48	10,1
574	Dörenhagen	548	483	88,1	468	356	76,1	46	9,8
575	Kirchborchen	1 238	1 126	91,0	1 085	689	63,5	172	15,9
576	Nordborchen	809	737	91,1	726	528	72,7	115	15,8
577	Wewer	1 484	1 349	90,9	1 318	810	61,5	255	19,3
	Amt Neuhaus								
578	Elsen	2 993	2 662	88,9	2 568	1 856	72,3	394	15,3
579	Hövelhof	3 437	3 076	89,5	2 993	2 325	77,7	333	11,1
580	Neuhaus	5 855	5 157	88,1	4 994	3 306	66,2	1 037	20,8
581	Sande	1 196	1 086	90,8	1 067	866	81,1	96	9,0
582	Stukenbrock	3 079	2 809	91,2	2 681	2 057	76,7	400	14,9
583	Zusammen	72 253	65 118	90,1	63 523	45 177	71,1	10 325	16,3

Gültige Zweitstimmen														Lfd. Nr.
davon														
FDP		GB/BHE		DP		FU/Zentrum		BdD		DRP		Mittelstand		
Anzahl	vH	Anzahl	vH	Anzahl	vH	Anzahl	vH	Anzahl	vH	Anzahl	vH	Anzahl	vH	
21	9,0	7	3,0	5	2,1	-	-	-	-	1	0,4	-	-	543
39	12,6	7	2,3	9	2,9	-	-	10	3,2	2	0,6	3	1,0	544
17	6,3	4	1,5	9	3,4	-	-	-	-	2	0,7	1	0,4	545
168	15,5	32	2,9	17	1,6	-	-	3	0,3	26	2,4	3	0,3	546
87	7,1	56	4,5	11	0,9	-	-	5	0,4	9	0,7	13	1,1	547
25	5,7	6	1,4	9	2,1	-	-	12	2,7	14	3,2	4	0,9	548
20	7,0	18	6,3	11	3,8	-	-	-	-	4	1,4	-	-	549
42	7,7	11	2,0	22	4,0	-	-	2	0,4	14	2,6	2	0,4	550
21	10,6	6	3,0	2	1,0	-	-	-	-	5	2,5	3	1,5	551
26	15,0	10	5,7	2	1,1	-	-	-	-	1	0,6	2	1,1	552
48	5,3	23	2,5	17	1,9	-	-	5	0,5	5	0,5	1	0,1	553
15	16,7	9	10,0	1	1,1	2	2,2	-	-	1	1,1	-	-	554
32	5,0	21	3,3	10	1,6	-	-	-	-	-	-	1	0,2	555
139	18,5	23	3,1	18	2,4	-	-	-	-	5	0,7	9	1,2	556
10 768	10,2	4 139	3,9	1 871	1,8	27	0,0	201	0,2	1 230	1,2	594	0,6	557
206	4,4	186	4,0	116	2,5	81	1,7	1	0,0	15	0,3	14	0,3	558
1 047	3,8	667	2,4	678	2,5	865	3,2	19	0,1	113	0,4	94	0,3	559
61	3,3	113	6,1	31	1,7	70	3,8	-	-	2	0,1	2	0,1	560
3	0,6	42	8,3	44	8,8	15	3,0	-	-	-	-	-	-	561
8	1,6	41	8,3	22	4,5	18	3,7	-	-	4	0,8	1	0,2	562
21	4,3	36	7,3	8	1,6	6	1,2	1	0,2	1	0,2	1	0,2	563
24	3,3	35	4,8	19	2,6	32	4,4	1	0,1	5	0,7	2	0,3	564
10	1,4	8	1,2	10	1,4	20	2,9	-	-	1	0,1	1	0,1	565
14	1,1	65	5,0	28	2,1	66	5,1	1	0,1	2	0,1	4	0,3	566
13	1,0	40	3,1	43	3,3	60	4,7	-	-	-	-	1	0,1	567
2	0,3	5	0,7	23	3,0	33	4,3	-	-	1	0,1	1	0,1	568
13	0,7	55	2,8	44	2,2	47	2,4	-	-	5	0,3	3	0,2	569
3	0,3	25	2,1	29	2,4	85	7,2	-	-	4	0,3	1	0,1	570
5	0,4	26	2,1	24	1,9	53	4,2	-	-	-	-	1	0,1	571
7	1,2	18	3,2	23	4,1	11	2,0	2	0,4	-	-	-	-	572
4	0,8	20	4,2	23	4,8	5	1,1	-	-	2	0,4	1	0,2	573
9	1,9	9	1,9	36	7,7	11	2,4	1	0,2	-	-	-	-	574
83	7,6	86	7,9	46	4,2	3	0,3	-	-	2	0,2	4	0,4	575
7	1,0	30	4,1	22	3,0	18	2,5	-	-	2	0,3	4	0,6	576
24	1,8	124	9,4	52	4,0	44	3,3	-	-	8	0,6	1	0,1	577
68	2,6	62	2,4	35	1,4	136	5,3	1	0,0	9	0,4	7	0,3	578
78	2,6	97	3,2	45	1,5	103	3,5	-	-	7	0,2	5	0,2	579
218	4,4	168	3,4	107	2,1	117	2,3	2	0,0	25	0,5	14	0,3	580
13	1,2	37	3,5	32	3,0	17	1,6	-	-	6	0,6	-	-	581
55	2,1	48	1,8	30	1,1	77	2,9	3	0,1	8	0,3	3	0,1	582
1 996	3,1	2 043	3,2	1 570	2,5	1 993	3,1	32	0,1	222	0,3	165	0,3	583

Lfd. Nr.	Gemeinde	Wahlberechtigte	Wähler	Wahlbeteiligung in vH	insgesamt	CDU		SPD	
						Anzahl	vH	Anzahl	vH
						Ldkr. Warburg			
584	Warburg, Stadt	6 181	5 442	88,0	5 321	3 816	71,7	730	13,7
Amt Borgentreich									
585	Borgentreich, Stadt . .	1 095	1 035	94,5	1 007	776	77,1	104	10,3
586	Borgholz, Stadt	843	783	92,9	768	568	74,0	96	12,5
587	Bühne	660	608	92,1	588	475	80,8	31	5,3
588	Daseburg	852	780	91,5	755	511	67,7	79	10,4
589	Drankhausen	52	52	100,0	51	49	96,0	1	2,0
590	Großeneder	522	476	91,2	463	339	73,2	57	12,3
591	Körbecke	632	582	92,1	580	482	83,1	22	3,8
592	Lütgeneder	320	309	96,6	305	267	87,6	10	3,3
593	Manrode	316	304	96,2	298	245	82,2	10	3,4
594	Muddenhagen	145	141	97,2	140	118	84,3	-	-
595	Natingen	189	169	89,4	168	143	85,1	9	5,3
596	Natzungen	503	461	91,7	452	381	84,3	38	8,4
597	Rösebeck	368	338	91,8	327	239	73,1	19	5,8
Amt Dringenberg-Gehrden									
598	Altenheerse	278	259	93,2	252	205	81,3	23	9,1
599	Auenhausen	108	103	95,4	102	76	74,5	11	10,8
600	Dringenberg, Stadt . .	763	713	93,4	690	459	66,5	144	20,8
601	Frohnhausen	194	178	91,8	167	150	89,8	10	6,0
602	Gehrden, Stadt	554	526	94,9	511	376	73,6	72	14,1
603	Hampenhäuser	52	50	96,2	50	39	78,0	5	10,0
604	Kühlsen	79	74	93,7	72	67	93,0	1	1,4
605	Neuenheerse	733	687	93,7	671	513	76,5	82	12,2
606	Sidessen	271	253	93,4	242	159	65,7	18	7,4
607	Willebadessen, Stadt .	1 247	1 160	93,0	1 122	754	67,2	166	14,8
Amt Peckelsheim									
608	Borlinghausen	294	266	90,5	255	167	65,5	38	14,9
609	Eissen	479	437	91,2	426	333	78,1	41	9,6
610	Engar	134	124	92,5	122	81	66,4	27	22,2
611	Fölsen	126	115	91,3	114	93	81,6	12	10,5
612	Helmern	163	146	89,6	139	102	73,4	29	20,8
613	Ikenhausen	135	124	91,9	121	87	71,9	12	9,9
614	Löwen	308	272	88,3	260	161	61,9	42	16,1
615	Niesen	356	320	89,9	310	236	76,1	27	8,7
616	Peckelsheim, Stadt . .	1 118	1 015	90,8	984	686	69,7	129	13,1
617	Schweckhausen	181	165	91,2	162	67	41,4	66	40,7
618	Willegaassen	74	65	87,8	65	56	86,1	5	7,7
Amt Warburg, Land									
619	Bonenburg	653	609	93,3	592	407	68,7	105	17,7
620	Dalheim	106	97	91,5	96	43	44,8	41	42,7
621	Dössel	409	377	92,2	364	270	74,2	22	6,1
622	Germete	458	432	94,3	427	325	76,1	36	8,5
623	Herlinghausen	262	254	96,9	243	99	40,8	128	52,7
624	Hohenwepel	428	381	89,0	377	274	72,7	28	7,4
625	Kalenberg	252	242	96,0	239	162	67,8	42	17,6
626	Menne	428	393	91,8	385	293	76,1	38	9,9

Gültige Zweitstimmen														Ifd. Nr.
davon														
FDP		GB/BHE		DP		FU/Zentrum		BdD		DRP		Mittelstand		
Anzahl	vH	Anzahl	vH	Anzahl	vH	Anzahl	vH	Anzahl	vH	Anzahl	vH	Anzahl	vH	
208	3,9	292	5,5	157	2,9	73	1,4	3	0,1	23	0,4	19	0,4	584
17	1,7	43	4,2	22	2,2	39	3,9	-	-	4	0,4	2	0,2	585
17	2,2	54	7,0	15	2,0	17	2,2	-	-	-	-	1	0,1	586
7	1,2	46	7,8	16	2,7	12	2,0	-	-	-	-	1	0,2	587
2	0,3	64	8,5	37	4,9	58	7,7	-	-	4	0,5	-	-	588
-	-	-	-	1	2,0	-	-	-	-	-	-	-	-	589
4	0,9	18	3,9	20	4,3	22	4,8	-	-	1	0,2	2	0,4	590
6	1,0	50	8,6	11	1,9	8	1,4	-	-	1	0,2	-	-	591
-	-	5	1,6	3	1,0	19	6,2	-	-	1	0,3	-	-	592
3	1,0	27	9,1	8	2,7	4	1,3	-	-	1	0,3	-	-	593
1	0,7	7	5,0	1	0,7	12	8,6	1	0,7	-	-	-	-	594
1	0,6	7	4,2	1	0,6	7	4,2	-	-	-	-	-	-	595
2	0,5	13	2,9	7	1,5	7	1,5	4	0,9	-	-	-	-	596
4	1,2	19	5,8	24	7,4	21	6,4	-	-	-	-	1	0,3	597
1	0,4	8	3,2	4	1,6	11	4,4	-	-	-	-	-	-	598
2	1,9	-	-	6	5,9	6	5,9	-	-	-	-	1	1,0	599
26	3,8	35	5,1	15	2,2	11	1,6	-	-	-	-	-	-	600
1	0,6	3	1,8	2	1,2	-	-	-	-	1	0,6	-	-	601
10	1,9	23	4,5	20	3,9	6	1,2	-	-	2	0,4	2	0,4	602
-	-	-	-	4	8,0	2	4,0	-	-	-	-	-	-	603
1	1,4	-	-	2	2,8	1	1,4	-	-	-	-	-	-	604
11	1,6	36	5,4	21	3,1	7	1,1	1	0,1	-	-	-	-	605
5	2,1	10	4,1	21	8,7	27	11,2	-	-	1	0,4	1	0,4	606
13	1,1	87	7,7	49	4,4	47	4,2	-	-	2	0,2	4	0,4	607
1	0,4	13	5,1	5	2,0	31	12,1	-	-	-	-	-	-	608
2	0,5	11	2,6	26	6,1	11	2,6	-	-	2	0,5	-	-	609
-	-	7	5,7	1	0,8	6	4,9	-	-	-	-	-	-	610
-	-	3	2,6	2	1,8	4	3,5	-	-	-	-	-	-	611
1	0,7	3	2,2	3	2,2	1	0,7	-	-	-	-	-	-	612
1	0,8	6	5,0	9	7,4	6	5,0	-	-	-	-	-	-	613
3	1,2	25	9,6	21	8,1	6	2,3	-	-	2	0,8	-	-	614
-	-	15	4,8	20	6,5	12	3,9	-	-	-	-	-	-	615
29	3,0	40	4,1	23	2,3	65	6,6	-	-	3	0,3	9	0,9	616
-	-	11	6,8	13	8,0	5	3,1	-	-	-	-	-	-	617
-	-	2	3,1	-	-	2	3,1	-	-	-	-	-	-	618
8	1,4	35	5,9	3	0,5	33	5,6	1	0,2	-	-	-	-	619
2	2,1	6	6,7	3	3,1	1	1,0	-	-	-	-	-	-	620
8	2,2	13	3,6	39	10,7	7	1,9	-	-	2	0,5	3	0,8	621
7	1,6	12	2,8	27	6,3	20	4,7	-	-	-	-	-	-	622
4	1,6	9	3,7	1	0,4	-	-	-	-	2	0,8	-	-	623
3	0,8	34	9,0	23	6,1	15	4,0	-	-	-	-	-	-	624
8	3,3	15	6,3	2	0,8	9	3,8	-	-	-	-	1	0,4	625
7	1,8	19	5,0	7	1,8	17	4,4	-	-	2	0,5	2	0,5	626

Lfd. Nr.	Gemeinde	Wahlberechtigte	Wähler	Wahlbeteiligung in vH	insgesamt	CDU		SPD	
						Anzahl	vH	Anzahl	vH
						noch: Ldkr. Warburg, Amt Warburg, Land			
627	Nörde	428	413	96,5	405	363	89,6	19	4,7
628	Ossendorf	662	606	91,5	590	428	72,5	82	13,9
629	Rimbeck	920	868	94,3	847	642	75,8	90	10,7
630	Scherfede	1 685	1 582	93,9	1 551	1 101	71,0	230	14,8
631	Welda	469	438	93,4	426	340	79,8	41	9,6
632	Wormeln	345	324	93,9	318	229	72,0	56	17,6
633	Zusammen	27 830	25 548	91,8	24 920	18 252	73,2	3 124	12,5
Ldkr. Wiedenbrück									
634	Gütersloh, Stadt	31 151	27 488	88,2	26 780	12 752	47,6	8 390	31,3
635	Rheda, Stadt	7 594	7 007	92,3	6 788	3 940	58,1	1 675	24,7
636	Wiedenbrück, Stadt	8 682	7 910	91,1	7 724	5 633	72,9	1 375	17,8
637	Nordrheda-Ems	457	411	89,9	401	267	66,6	52	13,0
Amt Avenwedde									
638	Avenwedde	4 706	4 297	91,3	4 183	2 986	71,4	685	16,4
639	Friedrichsdorf	563	519	92,2	506	327	64,6	120	23,7
640	Spexard	2 049	1 913	93,4	1 863	1 326	71,2	328	17,6
Amt Herzebrock									
641	Clarholz	2 338	2 183	93,4	2 149	1 783	82,9	225	10,5
642	Herzebrock	3 712	3 531	95,1	3 434	2 741	79,8	368	10,7
643	Lette	1 063	1 004	94,4	984	817	83,0	66	6,7
Amt Reckenberg									
644	Batenhorst	867	806	93,0	792	650	82,1	92	11,6
645	Langenberg	2 396	2 256	94,2	2 211	1 538	69,6	343	15,5
646	Lintel	778	738	94,9	726	594	81,8	68	9,4
647	Sankt Vit	652	606	92,9	589	471	80,0	53	9,0
Amt Rietberg									
648	Bokel	703	657	93,5	647	563	87,0	21	3,3
649	Druffel	537	511	95,2	499	432	86,6	34	6,8
650	Mastholte	980	931	95,0	904	776	85,9	54	6,0
651	Moese	1 146	1 054	92,0	1 028	841	81,8	49	4,8
652	Neuenkirchen	1 834	1 742	95,0	1 706	1 426	83,6	151	8,8
653	Rietberg, Stadt	3 138	2 935	93,5	2 860	1 971	68,9	397	13,9
654	Varensell	1 455	1 355	93,1	1 333	1 181	88,5	104	7,8
655	Westerwiehe	1 159	1 088	93,9	1 057	958	90,6	35	3,3
Amt Verl									
656	Bornholte	1 856	1 698	91,5	1 652	1 265	76,6	256	15,5
657	Liemke	3 774	3 418	90,6	3 298	2 434	73,8	596	18,1
658	Österwiehe	1 166	1 057	90,7	1 038	910	87,7	53	5,1
659	Sende	2 365	2 065	87,3	2 014	1 312	65,1	499	24,8
660	Verl	3 061	2 810	91,8	2 746	1 985	72,3	468	17,0
661	Zusammen	90 182	81 990	90,9	79 912	51 879	64,9	16 557	20,7
662	Landkreise insgesamt	858 809	772 945	90,0	749 045	352 573	47,1	264 905	35,4

Gültige Zweitstimmen														Lfd. Nr.
davon														
FDP		GB/EHE		DP		FU/Zentrum		BdD		DRP		Mittelstand		
Anzahl	vH	Anzahl	vH	Anzahl	vH	Anzahl	vH	Anzahl	vH	Anzahl	vH	Anzahl	vH	
-	-	10	2,5	3	0,8	8	2,0	1	0,2	-	-	1	0,2	627
5	0,8	21	3,6	18	3,1	36	6,1	-	-	-	-	-	-	628
28	3,3	62	7,3	18	2,1	6	0,7	-	-	1	0,1	-	-	629
40	2,6	50	3,2	70	4,5	38	2,5	2	0,1	8	0,5	12	0,8	630
6	1,4	13	3,1	21	4,9	5	1,2	-	-	-	-	-	-	631
1	0,3	6	1,9	17	5,4	8	2,5	-	-	1	0,3	-	-	632
506	2,0	1 288	5,2	842	3,4	769	3,1	13	0,1	64	0,3	62	0,2	633
2 996	11,2	1 284	4,8	711	2,6	71	0,3	27	0,1	502	1,9	47	0,2	634
566	8,3	439	6,5	91	1,3	16	0,2	4	0,1	48	0,7	9	0,1	635
337	4,4	219	2,8	85	1,1	26	0,3	5	0,1	36	0,5	8	0,1	636
8	2,0	28	7,0	41	10,2	3	0,8	1	0,2	1	0,2	-	-	637
118	2,8	301	7,2	54	1,3	17	0,4	3	0,1	18	0,4	1	0,0	638
30	5,9	11	2,2	10	2,0	3	0,6	-	-	5	1,0	-	-	639
38	2,0	70	3,8	15	0,8	77	4,1	1	0,1	6	0,3	2	0,1	640
26	1,2	77	3,6	10	0,5	25	1,2	-	-	2	0,1	1	0,0	641
92	2,7	166	4,8	36	1,1	17	0,5	2	0,1	12	0,3	-	-	642
14	1,5	62	6,3	12	1,2	9	0,9	1	0,1	1	0,1	2	0,2	643
9	1,2	12	1,5	19	2,4	5	0,6	-	-	4	0,5	1	0,1	644
80	3,6	85	3,8	22	1,0	138	6,3	1	0,0	4	0,2	-	-	645
6	0,8	21	2,9	30	4,1	7	1,0	-	-	-	-	-	-	646
11	1,8	32	5,4	14	2,4	5	0,8	1	0,2	1	0,2	1	0,2	647
8	1,2	7	1,1	35	5,4	6	0,9	2	0,3	5	0,8	-	-	648
1	0,2	9	1,8	11	2,2	11	2,2	-	-	1	0,2	-	-	649
2	0,2	38	4,2	2	0,2	30	3,3	2	0,2	-	-	-	-	650
8	0,8	54	5,3	18	1,7	58	5,6	-	-	-	-	-	-	651
22	1,3	42	2,4	7	0,4	49	2,9	1	0,1	7	0,4	1	0,1	652
90	3,1	80	2,8	33	1,2	275	9,6	1	0,0	11	0,4	2	0,1	653
10	0,8	19	1,4	10	0,8	8	0,6	-	-	1	0,1	-	-	654
18	1,7	12	1,1	10	1,0	22	2,1	-	-	2	0,2	-	-	655
39	2,3	56	3,4	7	0,4	25	1,5	2	0,1	1	0,1	1	0,1	656
103	3,1	97	2,9	30	0,9	26	0,8	2	0,1	8	0,2	2	0,1	657
20	1,9	12	1,2	13	1,2	27	2,6	-	-	2	0,2	1	0,1	658
91	4,5	63	3,1	26	1,3	15	0,7	1	0,1	5	0,3	2	0,1	659
82	3,0	137	5,0	17	0,6	46	1,7	1	0,0	8	0,3	2	0,1	660
4 825	6,0	3 433	4,3	1 369	1,7	1 017	1,3	58	0,1	691	0,9	83	0,1	661
59 651	7,9	31 917	4,2	21 729	2,9	7 241	1,0	654	0,1	8 223	1,1	2 152	0,3	662

Lfd. Nr.	Gemeinde	Wahlberechtigte	Wähler	Wahlbeteiligung in vH	insgesamt	CDU		SPD	
						Anzahl	vH	Anzahl	vH
						1	Krfr.St. Bochum	246 501	218 372
2	" Castrop-Rauxel	57 388	51 329	89,4	48 946	23 049	47,1	22 494	46,0
3	" Dortmund	448 060	386 694	86,3	371 059	155 028	41,8	179 086	48,3
4	" Hagen	130 864	113 475	86,7	109 737	50 301	45,8	45 142	41,1
5	" Hamm (Westf.)	47 659	41 632	87,4	39 978	22 110	55,3	12 033	30,1
6	" Herne	81 537	72 930	89,4	69 766	33 254	47,7	31 334	44,9
7	" Iserlohn ¹⁾	36 199	30 984	85,6	29 827	14 846	49,8	10 098	33,9
8	" Lüdenscheid ¹⁾	38 511	33 231	86,3	31 435	14 431	45,9	12 128	38,6
9	" Lünen	46 948	42 577	90,7	40 834	18 679	45,7	18 702	45,8
10	" Siegen	32 016	27 735	86,6	26 906	14 280	53,1	7 041	26,2
11	" Wanne-Eickel	72 252	63 147	87,4	59 959	27 415	45,7	27 951	46,6
12	" Wattenscheid	53 825	47 681	88,6	45 276	21 183	46,8	20 841	46,0
13	" Witten	66 823	59 900	89,6	56 987	23 254	40,8	27 446	48,2
14	Kreisfreie Städte insgesamt	1 358 583	1 189 687	87,6	1 141 260	516 161	45,2	507 467	44,5
	Ldkr. Altena								
15	Altena, Stadt	15 741	14 050	89,3	13 584	6 018	44,3	5 096	37,5
16	Plettenberg, Stadt	17 871	15 301	85,6	14 715	6 517	44,3	5 457	37,1
17	Werdohl, Stadt	13 898	12 136	87,3	11 653	5 187	44,5	4 658	40,0
18	Herscheid	3 118	2 582	82,8	2 488	1 085	43,6	899	36,1
19	Nachrodt-Wiblingwerde	3 999	3 569	89,2	3 391	1 406	41,5	1 505	44,4
	Amt Halver								
20	Halver	8 701	7 435	85,4	7 183	3 428	47,7	2 399	33,3
21	Sohalmsmühle	2 929	2 529	86,3	2 431	1 145	47,1	838	34,5
	Amt Kierspe								
22	Kierspe	6 578	5 442	82,7	5 253	2 270	43,2	1 794	34,2
23	Rönsahl	780	653	83,7	627	294	46,9	107	17,1
	Amt Lüdenscheid								
24	Hülscheid	3 185	2 753	86,4	2 662	932	35,0	1 383	52,0
25	Lüdenscheid, Land	13 039	11 448	87,8	11 017	4 482	40,7	4 639	42,1
	Amt Meinerzhagen								
26	Meinerzhagen	5 803	4 880	84,1	4 714	2 136	45,3	1 614	34,2
27	Valbert	2 317	1 895	81,8	1 835	768	41,8	463	25,2
	Amt Neuenrade								
28	Dahle	1 498	1 386	92,5	1 358	661	48,7	468	34,5
29	Neuenrade, Stadt	3 036	2 681	88,3	2 577	1 237	48,0	935	36,3
30	Zusammen	102 493	88 740	86,6	85 488	37 566	43,9	32 245	37,7
	Ldkr. Arnsberg								
31	Arnsberg, Stadt	13 089	11 824	90,3	11 468	6 816	59,4	2 938	25,6
32	Neheim-Hüsten, Stadt	20 993	18 599	88,6	18 098	10 495	58,0	5 690	31,4
	Amt Balve								
33	Affeln	476	430	90,3	420	357	85,0	27	6,4
34	Altenaffeln	287	261	90,9	259	201	77,6	42	16,2
35	Asbeck	108	100	92,6	98	75	76,5	12	12,3
36	Balve, Stadt	1 900	1 706	89,8	1 664	1 132	68,0	332	20,0
37	Beckum	654	585	89,4	568	409	72,0	113	19,9
38	Blintrop	172	158	91,9	157	142	90,5	7	4,5
39	Eisborn	305	284	93,1	275	213	77,4	45	16,4
40	Garbeck	1 117	973	87,1	957	788	82,4	108	11,3
41	Küntrop	415	378	91,1	369	302	81,9	42	11,4
42	Langenholthausen	383	363	94,8	357	305	85,4	28	7,8
43	Mellen	306	280	91,5	263	170	64,6	41	15,6
44	Volkringhausen	316	285	90,2	275	191	69,4	48	17,4

1) Ohne Briefwahl.

Gültige Zweitstimmen														Lfd. Nr.
davon														
FDP		GR/BHE		DP		FU/Zentrum		BdD		DRP		Mittelstand		
Anzahl	vH	Anzahl	vH	Anzahl	vH	Anzahl	vH	Anzahl	vH	Anzahl	vH	Anzahl	vH	
10 874	5,2	3 861	1,8	2 267	1,1	311	0,1	118	0,1	1 389	0,7	228	0,1	1
1 591	3,2	965	2,0	478	1,0	54	0,1	64	0,1	204	0,4	47	0,1	2
21 007	5,7	6 520	1,7	5 837	1,6	442	0,1	456	0,1	2 269	0,6	414	0,1	3
9 088	8,3	2 341	2,1	1 473	1,4	116	0,1	198	0,2	1 003	0,9	75	0,1	4
3 125	7,8	824	2,1	542	1,3	424	1,1	70	0,2	793	2,0	57	0,1	5
2 949	4,2	1 077	1,5	596	0,9	69	0,1	57	0,1	354	0,5	76	0,1	6
2 635	8,8	943	3,2	495	1,6	534	1,8	16	0,1	219	0,7	41	0,1	7
3 145	10,0	944	3,0	320	1,0	33	0,1	39	0,1	337	1,1	58	0,2	8
1 709	4,2	1 009	2,5	466	1,2	15	0,0	33	0,1	174	0,4	47	0,1	9
3 193	11,8	945	3,5	977	3,6	60	0,2	15	0,1	347	1,3	48	0,2	10
2 397	4,0	892	1,5	510	0,9	66	0,1	57	0,1	608	1,0	63	0,1	11
1 696	3,8	878	1,9	349	0,8	60	0,1	37	0,1	187	0,4	45	0,1	12
3 303	5,8	1 450	2,5	787	1,4	64	0,1	57	0,1	542	1,0	84	0,1	13
66 712	5,9	22 649	2,0	15 097	1,3	2 248	0,2	1 217	0,1	8 426	0,7	1 283	0,1	14
1 691	12,4	360	2,7	230	1,7	48	0,3	9	0,1	122	0,9	10	0,1	15
1 608	10,9	439	3,0	217	1,4	248	1,7	10	0,1	206	1,4	13	0,1	16
1 235	10,6	329	2,8	120	1,0	10	0,1	2	0,0	102	0,9	10	0,1	17
267	10,7	63	2,5	95	3,8	1	0,1	1	0,1	75	3,0	2	0,1	18
295	8,7	111	3,3	45	1,3	11	0,3	1	0,0	14	0,4	3	0,1	19
595	8,3	215	3,0	425	5,9	7	0,1	7	0,1	111	1,5	6	0,1	20
251	10,3	87	3,6	34	1,4	6	0,2	4	0,2	62	2,5	4	0,2	21
507	9,7	153	2,9	341	6,5	2	0,0	1	0,0	178	3,4	7	0,1	22
94	15,0	38	6,1	72	11,5	-	-	1	0,1	21	3,3	-	-	23
206	7,7	51	1,9	33	1,3	3	0,1	5	0,2	48	1,8	1	0,0	24
1 146	10,4	361	3,3	215	2,0	15	0,1	26	0,2	123	1,1	10	0,1	25
568	12,1	145	3,1	126	2,7	15	0,3	6	0,1	95	2,0	9	0,2	26
476	25,9	38	2,1	62	3,4	-	-	-	-	27	1,5	1	0,1	27
120	8,8	78	5,7	17	1,3	-	-	3	0,2	7	0,5	4	0,3	28
221	8,6	87	3,4	25	0,9	47	1,8	2	0,1	21	0,8	2	0,1	29
9 280	10,9	2 555	3,0	2 057	2,4	413	0,5	78	0,1	1 212	1,4	82	0,1	30
892	7,8	232	2,0	126	1,1	192	1,7	13	0,1	98	0,9	161	1,4	31
1 014	5,6	370	2,0	106	0,6	287	1,6	11	0,1	63	0,4	62	0,3	32
10	2,4	15	3,6	-	-	8	1,9	-	-	1	0,2	2	0,5	33
11	4,2	4	1,6	-	-	1	0,4	-	-	-	-	-	-	34
-	-	11	11,2	-	-	-	-	-	-	-	-	-	-	35
78	4,7	54	3,2	12	0,7	41	2,5	2	0,1	6	0,4	7	0,4	36
14	2,4	5	0,9	2	0,4	16	2,8	-	-	4	0,7	5	0,9	37
1	0,6	3	1,9	2	1,3	-	-	1	0,6	1	0,6	-	-	38
7	2,5	4	1,5	1	0,4	5	1,8	-	-	-	-	-	-	39
25	2,6	4	0,4	10	1,0	18	1,9	-	-	2	0,2	2	0,2	40
5	1,4	3	0,8	9	2,4	2	0,5	4	1,1	2	0,5	-	-	41
10	2,8	2	0,6	5	1,4	7	2,0	-	-	-	-	-	-	42
7	2,7	2	0,8	4	1,5	39	14,8	-	-	-	-	-	-	43
8	2,9	8	2,9	4	1,5	15	5,5	-	-	1	0,4	-	-	44

Lfd. Nr.	Gemeinde	Wahlberechtigte	Wähler	Wahlbeteiligung in vH	insgesamt	Parteien			
						CDU		SPD	
						Anzahl	vH	Anzahl	vH
noch: Ldkr. Arnsberg									
Amt Freienohl									
45	Altenhellefeld	185	177	95,7	167	121	72,4	18	10,8
46	Breitenbruch	93	84	90,3	83	74	89,2	5	6,0
47	Freienohl, Stadt	2 341	2 089	89,2	2 015	1 133	56,2	661	32,8
48	Grevenstein	447	423	94,6	414	282	68,1	68	16,4
49	Hellefeld	340	322	94,7	310	251	81,0	46	14,9
50	Herblinghausen	103	94	91,3	94	71	75,5	12	12,7
51	Linnepe	212	190	89,6	185	91	49,2	76	41,1
52	Meinkenbracht	120	112	93,3	110	99	90,0	2	1,8
53	Oeventrop	3 330	3 097	93,0	3 019	1 775	58,8	1 059	35,1
54	Rumbeck	440	411	93,4	401	293	73,1	81	20,2
55	Uentrop	200	196	98,0	191	124	64,9	50	26,2
56	Visbeck	121	99	81,8	97	73	75,3	8	8,2
Amt Hüsten									
57	Bachum	294	270	91,8	262	181	69,1	47	17,9
58	Bruchhausen	1 312	1 202	91,6	1 173	773	65,9	329	28,0
59	Echthausen	619	579	93,5	571	298	52,2	151	26,4
Amt Sundern (Sauerland)									
60	Enkhausen und Estinghausen	306	268	87,6	256	191	74,6	49	19,1
61	Hachen	1 165	1 027	88,2	1 001	595	59,4	326	32,6
62	Herdringen	1 056	903	85,5	889	594	66,8	214	24,1
63	Hövel	255	244	95,7	234	173	73,9	13	5,6
64	Holzen	656	581	88,6	562	409	72,8	94	16,7
65	Langscheid	704	583	82,8	569	400	70,2	110	19,3
66	Müschede	990	862	87,1	838	545	65,0	223	26,6
67	Niedereimer	647	581	89,8	567	313	55,2	192	33,9
68	Stemel	321	293	91,3	284	116	40,8	146	51,4
69	Voßwinkel	1 091	1 001	91,8	974	773	79,3	120	12,3
70	Wennigloh	357	311	87,1	302	174	57,6	68	22,5
71	Allendorf	651	619	95,1	611	478	78,2	86	14,1
72	Amecke	443	421	95,0	401	321	80,1	36	9,0
73	Endorf	754	711	94,3	699	566	80,9	83	11,9
74	Hagen	370	352	95,1	346	310	89,6	26	7,5
75	Stockum	766	719	93,9	715	621	86,8	52	7,3
76	Sundern (Sauerland)	4 086	3 729	91,3	3 636	2 677	73,6	616	17,0
77	Westenfeld	525	478	91,0	467	363	77,7	81	17,4
78	Wildewiese	47	47	100,0	47	47	100,0	-	-
Amt Warstein									
79	Allagen	1 613	1 472	91,3	1 443	1 057	73,2	234	16,2
80	Belecke, Stadt	2 332	2 146	92,0	2 096	1 279	61,0	561	26,8
81	Hirschberg, Stadt	927	842	90,8	805	581	72,2	138	17,2
82	Mülheim	284	259	91,2	249	204	81,9	30	12,1
83	Sichtigvor	843	788	93,5	769	524	68,1	164	21,3
84	Waldhausen	229	208	90,8	196	155	79,1	13	6,6
85	Warstein, Stadt	5 272	4 753	90,2	4 639	2 722	58,6	1 524	32,9
86	Zusammen	77 368	69 769	90,2	67 915	43 423	63,9	17 285	25,4
Ldkr. Brilon									
87	Brilon, Stadt	7 185	6 584	91,6	6 380	3 801	59,6	1 478	23,2
88	Obermarsberg, Stadt	1 116	998	89,4	959	637	66,4	196	20,5
89	Winterberg, Stadt	2 046	1 828	89,3	1 757	1 109	63,1	273	15,5
Amt Bigge									
90	Altenbüren	483	467	96,7	458	380	82,9	43	9,3
91	Antfeld	544	512	94,1	510	331	64,9	113	22,1
92	Assinghausen	515	475	92,2	460	358	77,8	37	8,1
93	Bigge	1 618	1 491	92,2	1 462	1 071	73,2	222	15,2
94	Bruchhausen	549	536	97,6	529	426	80,6	27	5,1
95	Brunskappel	233	209	89,7	205	162	79,0	18	8,7
96	Elleringhausen	519	493	95,0	479	393	82,1	47	9,8
97	Elpe	395	372	94,2	360	257	71,3	78	21,7
98	EBhoff	49	46	93,9	44	32	72,7	7	15,9
99	Grimlinghausen	24	22	91,7	21	12	57,1	6	28,6
100	Helmeringhausen	187	183	97,9	179	156	87,1	15	8,4
101	Olsberg	1 866	1 712	91,7	1 680	1 281	76,2	221	13,1
102	Siedlinghausen	1 128	1 042	92,4	1 017	747	73,4	102	10,0
103	Wiemeringhausen	403	387	96,0	381	320	84,0	30	7,9
104	Wullmeringhausen	306	287	93,8	285	207	72,6	45	15,8

Gültige Zweitstimmen														Lfd. Nr.	
davon															
FDP		GB/BHE		DP		FU/Zentrum		BdD		DRP		Mittelstand			
Anzahl	vH	Anzahl	vH	Anzahl	vH	Anzahl	vH	Anzahl	vH	Anzahl	vH	Anzahl	vH		
21	12,6	2	1,2	4	2,4	1	0,6	-	-	-	-	-	-	45	
1	1,2	-	-	2	2,4	-	-	-	-	1	1,2	-	-	46	
116	5,8	48	2,4	39	1,9	10	0,5	-	-	7	0,4	1	0,0	47	
56	13,5	2	0,5	3	0,7	-	-	-	-	2	0,5	1	0,3	48	
6	1,9	-	-	1	0,3	-	-	1	0,3	-	-	5	1,6	49	
4	4,3	1	1,1	5	5,3	-	-	-	-	1	1,1	-	-	50	
8	4,3	-	-	3	1,6	3	1,6	-	-	4	2,2	-	-	51	
7	6,4	-	-	1	0,9	1	0,9	-	-	-	-	-	-	52	
89	3,0	52	1,7	13	0,4	12	0,4	-	-	15	0,5	4	0,1	53	
13	3,3	9	2,2	1	0,2	-	-	2	0,5	2	0,5	-	-	54	
6	3,2	-	-	8	4,2	2	1,0	-	-	-	-	1	0,5	55	
9	9,3	4	4,1	2	2,1	-	-	-	-	1	1,0	-	-	56	
5	1,9	13	5,0	5	1,9	11	4,2	-	-	-	-	-	-	57	
18	1,5	12	1,0	9	0,8	29	2,5	-	-	2	0,2	1	0,1	58	
8	1,4	31	5,4	-	-	76	13,3	-	-	2	0,4	5	0,9	59	
3	1,2	5	2,0	7	2,7	-	-	-	-	-	-	1	0,4	60	
38	3,8	13	1,3	4	0,4	13	1,3	-	-	9	0,9	3	0,3	61	
51	5,7	9	1,0	7	0,8	9	1,0	3	0,4	2	0,2	-	-	62	
-	-	-	-	-	-	48	20,5	-	-	-	-	-	-	63	
7	1,3	22	3,9	16	2,8	10	1,8	-	-	3	0,5	1	0,2	64	
39	6,9	13	2,3	-	-	2	0,4	1	0,2	1	0,2	3	0,5	65	
24	2,9	21	2,5	3	0,4	13	1,6	1	0,1	7	0,8	1	0,1	66	
12	2,1	17	3,0	1	0,2	4	0,7	-	-	28	4,9	-	-	67	
11	3,8	4	1,4	2	0,7	1	0,4	1	0,4	2	0,7	1	0,4	68	
32	3,3	22	2,3	5	0,5	17	1,8	2	0,2	-	-	3	0,3	69	
7	2,3	23	7,6	12	4,0	11	3,7	-	-	4	1,3	3	1,0	70	
12	2,0	19	3,1	7	1,1	6	1,0	-	-	-	-	3	0,5	71	
15	3,7	10	2,5	12	3,0	6	1,5	-	-	-	-	1	0,2	72	
18	2,6	21	3,0	6	0,9	3	0,4	-	-	-	-	2	0,3	73	
4	1,2	1	0,3	2	0,6	3	0,8	-	-	-	-	-	-	74	
16	2,2	12	1,7	7	1,0	5	0,7	-	-	-	-	2	0,3	75	
101	2,8	89	2,4	23	0,6	66	1,8	2	0,1	50	1,4	12	0,3	76	
8	1,7	6	1,3	-	-	8	1,7	-	-	1	0,2	-	-	77	
-	-	-	-	-	-	-	-	-	-	-	-	-	-	78	
54	3,7	39	2,7	34	2,4	18	1,3	-	-	6	0,4	1	0,1	79	
113	5,4	77	3,7	27	1,3	21	1,0	-	-	5	0,2	13	0,6	80	
30	3,7	13	1,6	8	1,0	29	3,6	-	-	1	0,1	5	0,6	81	
6	2,4	3	1,2	3	1,2	2	0,8	-	-	1	0,4	-	-	82	
32	4,2	9	1,1	2	0,3	35	4,6	-	-	-	-	3	0,4	83	
5	2,6	4	2,0	12	6,1	6	3,1	-	-	1	0,5	-	-	84	
239	5,2	67	1,4	24	0,5	24	0,5	1	0,0	17	0,4	21	0,5	85	
3	326	4,9	1 410	2,1	601	0,9	1 136	1,7	45	0,1	353	0,5	336	0,5	86
359	5,6	296	4,6	93	1,5	305	4,8	7	0,1	33	0,5	8	0,1	87	
28	2,9	55	5,7	25	2,6	15	1,6	-	-	2	0,2	1	0,1	88	
101	5,8	150	8,5	61	3,5	55	3,1	1	0,1	5	0,3	2	0,1	89	
3	0,7	14	3,1	8	1,8	10	2,2	-	-	-	-	-	-	90	
11	2,1	31	6,1	12	2,4	11	2,2	-	-	1	0,2	-	-	91	
13	2,8	30	6,6	12	2,6	8	1,7	1	0,2	-	-	1	0,2	92	
52	3,6	82	5,6	12	0,8	19	1,3	-	-	3	0,2	1	0,1	93	
9	1,7	52	9,8	7	1,3	8	1,5	-	-	-	-	-	-	94	
1	0,5	1	0,5	4	2,0	17	8,3	-	-	1	0,5	1	0,5	95	
5	1,0	11	2,3	13	2,7	9	1,9	-	-	-	-	1	0,2	96	
4	1,1	6	1,7	1	0,3	12	3,3	-	-	1	0,3	1	0,3	97	
-	-	4	9,1	-	-	-	-	1	2,3	-	-	-	-	98	
-	-	-	-	3	14,3	-	-	-	-	-	-	-	-	99	
4	2,2	3	1,7	1	0,6	-	-	-	-	-	-	-	-	100	
65	3,9	52	3,1	25	1,5	32	1,9	-	-	3	0,2	1	0,1	101	
22	2,2	36	3,5	22	2,2	84	8,3	1	0,1	1	0,1	2	0,2	102	
7	1,8	13	3,4	5	1,3	6	1,6	-	-	-	-	-	-	103	
11	3,9	4	1,4	4	1,4	13	4,6	1	0,3	-	-	-	-	104	

Lfd. Nr.	Gemeinde	Wahlberechtigte	Wähler	Wahlbeteiligung in vH	insgesamt	CDU		SPD	
						Anzahl	vH	Anzahl	vH
						noch: Ldkr. Brilon			
Amt Hallenberg									
105	Braunshausen	189	181	95,8	180	175	97,2	2	1,1
106	Hallenberg, Stadt	1 360	1 256	92,4	1 217	992	81,5	110	9,0
107	Hesborn	583	552	94,7	540	413	76,5	43	8,0
108	Liesen	380	365	96,1	357	330	92,4	13	3,6
109	Züschen	1 005	934	92,9	919	787	85,6	58	6,3
Amt Medebach									
110	Berge	90	82	91,1	81	79	97,5	-	-
111	Deifeld	210	182	86,7	174	149	85,7	19	10,9
112	Dreislar	176	159	90,3	155	140	90,4	-	-
113	Düdinghausen	272	260	95,6	255	234	91,7	12	4,7
114	Küstelberg	146	134	91,8	127	101	79,5	13	10,2
115	Medebach, Stadt	2 010	1 887	93,9	1 837	1 478	80,4	175	9,5
116	Medelon	353	337	95,5	331	297	89,8	10	3,0
117	Oberschledorn	385	364	94,5	357	287	80,4	41	11,5
118	Referinghausen	187	179	95,7	174	159	91,4	7	4,0
119	Titmaringhausen	147	138	93,9	136	118	86,8	9	6,6
Amt Niedermarsberg									
120	Beringhausen	632	567	89,7	555	368	66,3	140	25,2
121	Bornstosten	134	124	92,5	123	56	45,5	30	24,4
122	Bredelar	853	745	87,3	732	308	42,0	239	32,7
123	Erlinghausen	538	504	93,7	487	362	74,4	60	12,3
124	Giershagen	808	739	91,5	711	394	55,4	225	31,7
125	Heddinghausen	187	167	89,3	165	102	61,9	38	23,0
126	Helminghausen	155	143	92,3	137	102	74,5	15	10,9
127	Kanstein	287	277	96,5	272	178	65,4	44	16,2
128	Leitmar	231	216	93,5	209	124	59,3	51	24,4
129	Niedermarsberg, Stadt	4 033	3 685	91,4	3 618	2 176	60,2	926	25,6
130	Padberg	463	412	89,0	392	206	52,5	136	34,7
131	Udorf	219	202	92,2	196	120	61,2	34	17,4
Amt Niedersfeld									
132	Altastenberg	198	188	94,9	184	139	75,6	12	6,5
133	Elkeringhausen	135	127	94,1	126	111	88,0	5	4,0
134	Grünebach	366	349	95,4	341	283	83,0	24	7,0
135	Hildfeld	210	207	98,6	204	180	88,2	5	2,5
136	Niedersfeld	734	701	95,5	681	584	85,8	36	5,3
137	Silbach	451	432	95,8	425	372	87,5	34	8,0
Amt Thülen									
138	Alme	989	899	90,9	880	608	69,1	147	16,7
139	Bontkirchen	321	305	95,0	288	212	73,6	47	16,3
140	Hoppecke	708	653	92,2	629	398	63,3	148	23,5
141	Madfeld	727	624	85,8	594	310	52,2	163	27,4
142	Meessinghausen	629	571	90,8	557	408	73,2	95	17,1
143	Nehden	231	219	94,8	213	188	88,3	6	2,8
144	Radlinghausen	76	72	94,7	71	63	88,8	2	2,8
145	Rixen	66	62	93,9	60	42	70,0	1	1,7
146	Rösenbeck	375	336	89,6	325	232	71,4	43	13,2
147	Scharfenberg	542	512	94,5	488	328	67,2	66	13,5
148	Thülen	475	450	94,7	448	350	78,1	39	8,7
149	Wülfte	190	185	97,4	179	147	82,1	14	7,8
150	Zusammen	42 622	39 327	92,3	38 296	26 870	70,2	6 295	16,4
Ennepe-Ruhr-Kreis									
151	Ennepetal, Stadt	18 847	16 495	87,5	15 954	6 630	41,5	6 979	43,7
152	Gevelsberg, Stadt	21 264	18 753	88,2	18 145	7 124	39,3	8 518	46,9
153	Hattingen, Stadt	17 081	15 141	88,6	14 645	7 274	49,7	5 587	38,1
154	Herbede, Stadt	7 870	6 780	86,1	6 504	2 157	33,2	3 305	50,8
155	Herdecke, Stadt	10 941	9 615	87,9	9 268	3 167	34,2	4 810	51,9
156	Schwelm, Stadt	22 321	19 903	89,2	19 299	8 345	43,2	8 212	42,6
157	Wetter (Ruhr), Stadt	9 025	7 989	88,5	7 853	3 080	39,2	3 682	46,9
Amt Blankenstein									
158	Blankenstein, Stadt	1 487	1 351	90,9	1 316	782	59,4	376	28,6
159	Buchholz	1 182	1 000	84,6	964	396	41,1	429	44,5
160	Holthausen	1 182	1 058	89,5	1 021	346	33,9	510	49,9
161	Niedersprockhövel	4 699	4 350	92,6	4 226	1 425	33,7	2 049	48,5
162	Obersprockhövel	1 155	1 069	92,6	1 028	323	31,4	491	47,8
163	Walper	6 291	5 837	92,8	5 720	2 218	38,8	3 170	55,4

Gültige Zweitstimmen														Lfd. Nr.
davon														
FDP		GB/BHE		DP		FU/Zentrum		BdD		DRP		Mittelstand		
Anzahl	vH	Anzahl	vH	Anzahl	vH	Anzahl	vH	Anzahl	vH	Anzahl	vH	Anzahl	vH	
2	1,1	1	0,6	-	-	-	-	-	-	-	-	-	-	105
34	2,8	44	3,6	18	1,5	14	1,1	2	0,2	2	0,2	1	0,1	106
18	3,3	46	8,5	3	0,5	16	3,0	1	0,2	-	-	-	-	107
5	1,4	7	2,0	1	0,3	1	0,3	-	-	-	-	-	-	108
7	0,8	55	6,0	8	0,9	1	0,1	2	0,2	1	0,1	-	-	109
2	2,5	-	-	-	-	-	-	-	-	-	-	-	-	110
3	1,7	-	-	3	1,7	-	-	-	-	-	-	-	-	111
8	5,2	1	0,6	3	1,9	3	1,9	-	-	-	-	-	-	112
1	0,4	2	0,8	2	0,8	3	1,2	-	-	1	0,4	-	-	113
1	0,8	10	7,9	1	0,8	1	0,8	-	-	-	-	-	-	114
73	4,0	40	2,2	27	1,5	34	1,9	-	-	8	0,4	2	0,1	115
7	2,1	-	-	13	3,9	4	1,2	-	-	-	-	-	-	116
11	3,1	10	2,8	3	0,8	5	1,4	-	-	-	-	-	-	117
2	1,1	-	-	1	0,6	5	2,9	-	-	-	-	-	-	118
5	3,7	1	0,7	2	1,5	1	0,7	-	-	-	-	-	-	119
17	3,1	6	1,1	-	-	23	4,1	-	-	1	0,2	-	-	120
1	0,8	15	12,2	1	0,8	19	15,5	-	-	1	0,8	-	-	121
81	11,1	37	5,1	9	1,2	55	7,5	-	-	1	0,1	2	0,3	122
10	2,1	6	1,2	28	5,7	18	3,7	-	-	3	0,6	-	-	123
23	3,2	19	2,7	3	0,4	46	6,5	-	-	-	-	1	0,1	124
5	3,0	6	3,6	6	3,6	7	4,3	-	-	-	-	1	0,6	125
6	4,4	10	7,3	2	1,5	1	0,7	-	-	1	0,7	-	-	126
5	1,8	16	5,9	4	1,5	25	9,2	-	-	-	-	-	-	127
2	1,0	30	14,3	2	1,0	-	-	-	-	-	-	-	-	128
179	4,9	102	2,8	50	1,4	163	4,5	-	-	17	0,5	5	0,1	129
5	1,3	21	5,3	7	1,8	16	4,1	-	-	1	0,3	-	-	130
-	-	14	7,1	27	13,8	1	0,5	-	-	-	-	-	-	131
14	7,6	14	7,6	4	2,2	-	-	1	0,5	-	-	-	-	132
3	2,4	3	2,4	4	3,2	-	-	-	-	-	-	-	-	133
3	0,9	9	2,6	8	2,4	13	3,8	-	-	-	-	1	0,3	134
1	0,5	4	2,0	1	0,5	13	6,3	-	-	-	-	-	-	135
15	2,2	29	4,3	1	0,1	13	1,9	1	0,1	-	-	2	0,3	136
8	1,9	7	1,7	1	0,2	2	0,5	-	-	1	0,2	-	-	137
30	3,4	29	3,3	19	2,2	41	4,7	1	0,1	2	0,2	3	0,3	138
-	-	5	1,7	3	1,1	21	7,3	-	-	-	-	-	-	139
7	1,1	29	4,6	8	1,3	36	5,7	1	0,2	2	0,3	-	-	140
51	8,6	15	2,5	8	1,4	40	6,7	2	0,3	5	0,9	-	-	141
9	1,6	18	3,2	11	2,0	13	2,3	1	0,2	2	0,4	-	-	142
5	2,3	-	-	12	5,6	1	0,5	-	-	1	0,5	-	-	143
2	2,8	2	2,8	1	1,4	1	1,4	-	-	-	-	-	-	144
-	-	12	20,0	4	6,6	1	1,7	-	-	-	-	-	-	145
8	2,5	19	5,8	2	0,6	21	6,5	-	-	-	-	-	-	146
11	2,3	46	9,4	19	3,9	16	3,3	2	0,4	-	-	-	-	147
4	0,9	21	4,7	11	2,5	22	4,9	-	-	-	-	1	0,2	148
1	0,6	17	9,5	-	-	-	-	-	-	-	-	-	-	149
1 380	3,6	1 618	4,2	649	1,7	1 320	3,4	26	0,1	100	0,3	38	0,1	150
1 401	8,8	457	2,9	296	1,9	17	0,1	17	0,1	145	0,9	12	0,1	151
1 571	8,7	448	2,5	222	1,2	13	0,1	43	0,2	190	1,0	16	0,1	152
954	6,5	258	1,8	295	2,0	12	0,1	24	0,2	227	1,5	14	0,1	153
572	8,8	233	3,6	125	1,9	8	0,1	6	0,1	90	1,4	8	0,1	154
854	9,2	171	1,8	95	1,0	20	0,2	35	0,4	98	1,1	18	0,2	155
1 570	8,1	702	3,6	262	1,4	38	0,2	43	0,2	109	0,6	18	0,1	156
729	9,3	138	1,7	68	0,9	12	0,2	25	0,3	113	1,4	6	0,1	157
94	7,1	27	2,0	26	2,0	1	0,1	3	0,2	6	0,5	1	0,1	158
102	10,6	7	0,7	22	2,3	-	-	1	0,1	6	0,6	1	0,1	159
102	10,0	16	1,6	32	3,1	2	0,2	-	-	12	1,2	1	0,1	160
523	12,4	85	2,0	88	2,1	6	0,1	2	0,1	43	1,0	5	0,1	161
131	12,7	31	3,0	47	4,6	-	-	2	0,2	2	0,2	1	0,1	162
184	3,2	49	0,9	31	0,5	10	0,2	7	0,1	44	0,8	7	0,1	163

Lfd. Nr.	Gemeinde	Wahlberechtigte	Wähler	Wahlbeteiligung in vH	insgesamt	CDU		SPD	
						Anzahl	vH	Anzahl	vH
						noch: Ennepe-Ruhr-Kreis			
Amt Breckerfeld									
164	Breckerfeld, Stadt . . .	3 844	3 236	84,2	3 123	1 193	38,2	1 151	36,9
165	Dahl	3 183	2 755	86,6	2 650	904	34,1	1 336	50,4
166	Waldbauer	613	491	80,1	468	176	37,6	172	36,8
Amt Haßlinghausen									
167	Gennebreck	1 508	1 297	86,0	1 265	605	47,8	448	35,4
168	Haßlinghausen	4 816	4 137	85,9	3 988	1 341	33,6	1 977	49,6
169	Hiddinghausen	899	790	87,9	760	210	27,6	418	55,0
170	Linderhausen	1 156	1 034	89,4	1 012	264	26,1	579	57,2
Amt Hattingen									
171	Altendorf	3 748	3 257	86,8	3 173	1 940	61,2	1 035	32,6
172	Bredenscheid-Stüter . . .	3 008	2 679	89,1	2 578	865	33,6	1 387	53,8
173	Niederelfringhausen . . .	204	182	89,2	172	102	59,3	54	31,4
174	Oberelfringhausen	341	283	83,0	270	162	60,0	59	21,8
175	Oberstüter	197	184	93,4	183	79	43,2	71	38,8
176	Winz	4 822	4 401	91,3	4 285	2 364	55,2	1 570	36,6
Amt Volmarstein									
177	Asbeck	322	285	88,5	275	91	33,1	136	49,5
178	Berge	766	668	87,2	647	222	34,3	358	55,3
179	Esborn	1 085	937	86,4	912	315	34,5	473	51,9
180	Silschede	1 411	1 237	87,7	1 206	332	27,5	707	58,6
181	Volmarstein	6 324	5 374	85,0	5 227	1 751	33,5	2 574	49,2
182	Wengern	3 026	2 822	93,3	2 750	833	30,3	1 483	53,9
183	Zusammen	164 618	145 390	88,3	140 887	57 016	40,5	64 106	45,5
Ldkr. Iserlohn									
184	Hohenlimburg, Stadt . . .	17 343	15 431	89,0	15 014	6 062	40,4	7 081	47,2
185	Letmathe, Stadt	15 710	13 573	86,4	13 214	7 374	55,8	4 239	32,1
186	Menden, Stadt	16 834	14 732	87,5	14 401	9 486	65,9	3 233	22,4
187	Schwerte, Stadt	16 594	14 601	88,0	14 221	6 661	46,8	5 729	40,3
Amt Ergate									
188	Berchum	789	667	84,5	659	254	38,5	316	47,9
189	Ergate	2 040	1 788	87,6	1 758	742	42,2	742	42,2
190	Hennen	2 713	2 396	88,3	2 325	1 228	52,8	738	31,8
Amt Hemer									
191	Becke	726	646	89,0	631	321	50,9	255	40,4
192	Deilinghofen	1 837	1 524	83,0	1 500	732	48,8	553	36,8
193	Evingsen	1 655	1 438	86,9	1 408	586	41,6	479	34,0
194	Frönsberg	390	329	84,4	327	215	65,8	52	15,9
195	Hemer, Stadt	14 475	12 479	86,2	12 192	6 153	50,5	4 332	35,5
196	Ihmert	1 908	1 573	82,4	1 541	661	42,9	601	39,0
197	Kesbern	336	228	67,9	225	95	42,2	62	27,6
Amt Menden									
198	Bösperde	1 753	1 556	88,8	1 512	979	64,7	338	22,4
199	Halingen	730	624	85,5	611	373	61,0	160	26,2
200	Lendringsen	5 896	5 230	88,7	5 125	3 060	59,7	1 475	28,8
201	Osbern	424	383	90,3	376	295	78,4	31	8,2
202	Schwitten	993	900	90,6	886	646	72,9	154	17,4
203	Sümmern	1 319	1 157	87,7	1 133	765	67,5	159	14,0
204	Wimbern	496	475	95,8	471	412	87,5	30	6,4
Amt Westhofen									
205	Garenfeld	643	573	89,1	563	189	33,6	268	47,6
206	Geisecke	518	476	91,9	462	212	45,9	179	38,7
207	Holz	3 046	2 769	90,9	2 714	1 096	40,4	1 238	45,6
208	Lichtendorf	892	819	91,8	786	214	27,2	466	59,3
209	Villigst	800	717	89,6	706	233	33,0	371	52,6
210	Wandhofen	633	583	92,1	574	236	41,1	295	51,4
211	Westhofen, Stadt	3 158	2 836	89,8	2 780	1 198	43,1	1 258	45,2
212	Zusammen	114 651	100 503	87,7	98 115	50 478	51,4	34 834	35,5

Gültige Zweitstimmen														Lfd. Nr.
davon														
FDP		GB/BHE		DP		FU/Zentrum		BdD		DRP		Mittelstand		
Anzahl	vH	Anzahl	vH	Anzahl	vH	Anzahl	vH	Anzahl	vH	Anzahl	vH	Anzahl	vH	
578	18,5	77	2,5	73	2,3	3	0,1	4	0,1	43	1,4	1	0,0	164
313	11,8	30	1,1	42	1,6	3	0,1	2	0,1	18	0,7	2	0,1	165
76	16,2	6	1,3	24	5,1	1	0,2	1	0,2	11	2,4	1	0,2	166
118	9,3	26	2,1	43	3,4	2	0,2	1	0,1	19	1,5	3	0,2	167
496	12,4	76	1,9	60	1,5	5	0,1	7	0,2	24	0,6	2	0,1	168
97	12,8	6	0,8	25	3,3	-	-	-	-	4	0,5	-	-	169
125	12,3	19	1,9	18	1,8	2	0,2	2	0,2	3	0,3	-	-	170
112	3,5	26	0,8	19	0,6	29	0,9	1	0,0	8	0,3	3	0,1	171
203	7,9	25	1,0	73	2,8	5	0,2	1	0,0	18	0,7	1	0,0	172
9	5,2	3	1,8	4	2,3	-	-	-	-	-	-	-	-	173
27	10,0	4	1,5	16	5,9	-	-	-	-	1	0,4	1	0,4	174
19	10,4	7	3,8	7	3,8	-	-	-	-	-	-	-	-	175
206	4,8	51	1,2	38	0,9	18	0,4	3	0,1	32	0,7	3	0,1	176
27	9,8	5	1,8	10	3,6	-	-	5	1,8	1	0,4	-	-	177
29	4,5	16	2,5	14	2,2	-	-	-	-	8	1,2	-	-	178
90	9,9	17	1,9	10	1,1	-	-	1	0,1	6	0,6	-	-	179
123	10,2	10	0,8	15	1,3	1	0,1	10	0,8	6	0,5	2	0,2	180
571	10,9	108	2,1	59	1,1	4	0,1	5	0,1	151	2,9	4	0,1	181
317	11,5	47	1,7	27	1,0	2	0,1	1	0,0	37	1,4	3	0,1	182
12 323	8,7	3 181	2,2	2 186	1,6	214	0,2	252	0,2	1 475	1,0	134	0,1	183
1 042	6,9	476	3,2	197	1,3	30	0,2	23	0,1	87	0,6	16	0,1	184
734	5,6	384	2,9	190	1,4	212	1,6	7	0,1	59	0,4	15	0,1	185
532	3,7	569	4,0	108	0,7	396	2,7	9	0,1	52	0,4	16	0,1	186
948	6,7	545	3,9	146	1,0	64	0,5	5	0,0	119	0,8	4	0,0	187
48	7,3	36	5,5	4	0,6	-	-	-	-	1	0,2	-	-	188
147	8,4	67	3,8	42	2,4	2	0,1	2	0,1	13	0,7	1	0,1	189
133	5,7	103	4,4	65	2,8	4	0,2	2	0,1	43	1,8	9	0,4	190
17	2,7	18	2,8	3	0,5	6	0,9	-	-	8	1,3	3	0,5	191
136	9,1	34	2,3	30	2,0	3	0,2	-	-	9	0,6	3	0,2	192
256	18,2	42	3,0	38	2,7	-	-	-	-	5	0,4	2	0,1	193
34	10,4	6	1,8	19	5,8	1	0,3	-	-	-	-	-	-	194
900	7,4	305	2,5	151	1,2	251	2,1	15	0,1	66	0,5	19	0,2	195
174	11,3	61	3,9	25	1,6	5	0,3	4	0,3	6	0,4	4	0,3	196
18	8,0	3	1,3	44	19,6	-	-	-	-	3	1,3	-	-	197
34	2,2	52	3,4	16	1,1	88	5,8	1	0,1	3	0,2	1	0,1	198
15	2,5	11	1,8	15	2,5	32	5,2	-	-	2	0,3	3	0,5	199
107	2,1	122	2,4	28	0,5	308	6,0	4	0,1	15	0,3	6	0,1	200
10	2,7	11	2,9	4	1,1	24	6,4	-	-	1	0,3	-	-	201
24	2,7	25	2,8	8	0,9	27	3,1	1	0,1	1	0,1	-	-	202
43	3,8	75	6,6	17	1,5	65	5,7	-	-	5	0,5	4	0,4	203
9	1,9	11	2,3	5	1,1	3	0,6	-	-	1	0,2	-	-	204
72	12,8	17	3,0	13	2,3	-	-	-	-	1	0,2	3	0,5	205
53	11,5	14	3,0	-	-	4	0,9	-	-	-	-	-	-	206
216	8,0	70	2,6	64	2,4	4	0,1	1	0,0	23	0,8	2	0,1	207
63	8,0	14	1,8	12	1,5	5	0,7	-	-	12	1,5	-	-	208
48	6,8	31	4,4	15	2,1	-	-	-	-	6	0,8	2	0,3	209
21	3,7	10	1,8	6	1,0	3	0,5	-	-	3	0,5	-	-	210
167	6,0	100	3,6	48	1,7	-	-	2	0,1	7	0,3	-	-	211
6 001	6,1	3 212	3,3	1 313	1,3	1 537	1,6	76	0,1	551	0,6	113	0,1	212

Lfd. Nr.	Gemeinde	Wahlberechtigte	Wähler	Wahlbeteiligung in vH	insgesamt	CDU		SPD	
						Anzahl	vH	Anzahl	vH
						Ldkr. Lippstadt			
213	Geseke, Stadt	6 763	6 109	90,3	5 857	3 485	59,5	1 419	24,2
214	Lippstadt, Stadt	22 597	20 356	90,1	19 747	10 662	54,0	5 777	29,3
215	Cappel bei Lippstadt	436	414	95,0	400	205	51,2	111	27,7
216	Lipperode	1 333	1 218	91,4	1 186	531	44,8	457	38,5
Amt Anröchte									
217	Altengeseke	474	448	94,5	433	295	68,2	45	10,4
218	Altenmellrich	194	181	93,3	178	134	75,3	15	8,4
219	Anröchte	2 261	2 052	90,8	1 960	1 229	62,7	452	23,0
220	Berge	352	315	89,5	303	217	71,6	47	15,5
221	Klieve	203	187	92,1	180	100	55,6	28	15,6
222	Mellrich	401	390	97,3	378	292	77,2	49	13,0
223	Robringhausen	126	119	94,4	118	90	76,3	7	5,9
224	Seringhausen	74	62	83,8	61	45	73,8	8	13,1
225	Uelde	213	193	90,6	191	156	81,6	6	3,2
226	Waltringhausen	77	68	88,3	64	58	90,6	5	7,8
Amt Erwitte									
227	Benninghausen	741	677	91,4	638	443	69,5	92	14,4
228	Berenbrock	182	173	95,1	165	135	81,8	16	9,7
229	Böckum und Norddorf	295	271	91,9	266	181	68,0	34	12,8
230	Ebbinghausen	146	139	95,2	137	101	73,7	17	12,4
231	Eikeloh	306	281	91,8	279	238	85,3	24	8,6
232	Erwitte, Stadt	2 519	2 336	92,7	2 284	1 449	63,5	546	23,9
233	Hellinghausen	116	108	93,1	105	69	65,7	20	19,0
234	Herringhausen	254	229	90,2	227	153	67,3	30	13,2
235	Horn-Millinghausen	564	524	92,9	511	371	72,6	75	14,6
236	Merklinghausen-Wiggeringhausen	169	153	90,5	149	79	53,0	27	18,1
237	Overhagen	453	418	92,3	404	280	69,3	66	16,4
238	Schallern	160	153	95,6	152	127	83,6	10	6,6
239	Schmerlecke	418	382	91,4	370	259	70,0	47	12,7
240	Stirpe u. Weckinghausen	486	434	89,3	423	271	64,1	94	22,2
241	Völlinghausen	381	353	92,7	344	267	77,6	39	11,3
242	Westernkotten	1 178	1 072	91,0	1 047	663	63,3	234	22,3
Amt Rüthen									
243	Altenrüthen	311	283	91,0	279	225	80,6	26	9,3
244	Drewer	328	288	87,8	282	210	74,4	49	17,4
245	Effeln	349	333	95,4	323	266	82,4	25	7,7
246	Hemmern	115	109	94,8	105	80	76,2	5	4,8
247	Hoinkhausen	132	123	93,2	118	101	85,6	6	5,1
248	Kallenhardt	755	706	93,5	685	431	62,9	115	16,8
249	Kellinghausen	65	60	92,3	59	50	84,7	-	-
250	Kneblinghausen	195	183	93,8	176	121	68,8	12	6,8
251	Langenstraße-Heddinghausen	275	261	94,9	253	193	76,3	11	4,3
252	Meiste	245	231	94,3	221	145	65,6	26	11,7
253	Menzel	251	242	96,4	236	181	76,7	16	6,8
254	Nettelstädt	85	79	92,9	78	66	84,6	1	1,3
255	Östereiden	470	450	95,7	437	314	71,9	35	8,0
256	Rüthen, Stadt	2 235	2 047	91,6	1 983	1 320	66,5	381	19,2
257	Suttrop	1 787	1 640	91,8	1 595	870	54,5	563	35,3
258	Weickede	29	28	96,6	28	17	60,7	2	7,1
259	Westereiden	233	222	95,3	218	194	89,0	12	5,5
Amt Störmede									
260	Bökenförde	376	354	94,1	344	255	74,1	38	11,0
261	Bönninghausen	72	67	93,1	64	51	79,7	5	7,8
262	Dedinghausen	482	435	90,2	429	332	77,4	53	12,4
263	Ehringhausen	338	313	92,6	306	209	68,3	49	16,0
264	Eringerfeld	69	67	97,1	66	56	84,9	7	10,6
265	Ermsinghausen	67	65	97,0	63	52	82,5	3	4,8
266	Esbeck	344	311	90,4	301	213	70,8	48	16,0
267	Langeneicke	547	530	96,9	525	415	79,0	61	11,6
268	Mönninghausen	467	418	89,5	412	326	79,1	17	4,1
269	Rixbeck	329	306	93,0	303	177	58,4	101	33,4
270	Störmede	985	887	90,1	869	510	58,7	206	23,7
271	Zusammen	55 808	50 853	91,1	49 315	29 965	60,8	11 670	23,6

Gültige Zweitstimmen														Lfd. Nr.
davon														
FDP		GB/BEE		DP		FU/Zentrum		BdD		DRP		Mittelstand		
Anzahl	vH	Anzahl	vH	Anzahl	vH	Anzahl	vH	Anzahl	vH	Anzahl	vH	Anzahl	vH	
183	3,1	418	7,1	61	1,1	259	4,4	2	0,0	15	0,3	15	0,3	213
1 302	6,6	1 546	7,8	198	1,0	139	0,7	7	0,0	95	0,5	21	0,1	214
20	5,0	46	11,5	6	1,5	11	2,8	-	-	1	0,3	-	-	215
105	8,8	60	5,1	12	1,0	1	0,1	-	-	19	1,6	1	0,1	216
9	2,1	33	7,6	29	6,7	20	4,6	1	0,2	1	0,2	-	-	217
1	0,6	1	0,6	10	5,6	17	9,5	-	-	-	-	-	-	218
62	3,2	151	7,7	29	1,5	28	1,4	2	0,1	4	0,2	3	0,2	219
7	2,3	23	7,6	9	3,0	-	-	-	-	-	-	-	-	220
2	1,1	36	20,0	8	4,4	6	3,3	-	-	-	-	-	-	221
6	1,6	20	5,3	7	1,8	4	1,1	-	-	-	-	-	-	222
-	-	10	8,5	4	3,4	7	5,9	-	-	-	-	-	-	223
-	-	4	6,6	3	4,9	1	1,6	-	-	-	-	-	-	224
6	3,2	15	7,8	1	0,5	6	3,2	-	-	-	-	1	0,5	225
-	-	-	-	1	1,6	-	-	-	-	-	-	-	-	226
18	2,8	57	9,0	13	2,0	9	1,4	-	-	4	0,6	2	0,3	227
1	0,6	7	4,3	1	0,6	1	0,6	-	-	4	2,4	-	-	228
6	2,2	22	8,3	14	5,3	6	2,2	2	0,8	1	0,4	-	-	229
2	1,5	10	7,3	5	3,6	2	1,5	-	-	-	-	-	-	230
4	1,4	10	3,6	3	1,1	-	-	-	-	-	-	-	-	231
144	6,3	103	4,5	17	0,7	18	0,8	2	0,1	4	0,2	1	0,0	232
4	3,8	8	7,6	1	1,0	3	2,9	-	-	-	-	-	-	233
2	0,8	30	13,2	8	3,5	1	0,5	1	0,5	1	0,5	1	0,5	234
16	3,1	28	5,5	8	1,6	9	1,8	1	0,2	3	0,6	-	-	235
4	2,7	10	6,7	18	12,1	1	0,7	2	1,3	8	5,4	-	-	236
12	3,0	27	6,7	9	2,2	7	1,7	2	0,5	1	0,2	-	-	237
6	3,9	6	3,9	2	1,3	1	0,7	-	-	-	-	-	-	238
8	2,2	40	10,8	5	1,3	1	0,3	-	-	9	2,4	1	0,3	239
20	4,7	32	7,6	1	0,2	2	0,5	-	-	3	0,7	-	-	240
7	2,0	27	7,9	2	0,6	1	0,3	-	-	1	0,3	-	-	241
18	1,7	114	10,9	7	0,7	7	0,7	-	-	4	0,4	-	-	242
3	1,1	13	4,7	7	2,5	4	1,4	-	-	1	0,4	-	-	243
4	1,4	2	0,7	9	3,2	7	2,5	-	-	1	0,4	-	-	244
6	1,9	12	3,7	5	1,5	8	2,5	-	-	-	-	1	0,3	245
-	-	13	12,4	7	6,6	-	-	-	-	-	-	-	-	246
-	-	5	4,2	5	4,2	1	0,9	-	-	-	-	-	-	247
15	2,2	59	8,6	17	2,5	41	6,0	-	-	1	0,1	6	0,9	248
1	1,7	5	8,5	3	5,1	-	-	-	-	-	-	-	-	249
-	-	30	17,0	7	4,0	6	3,4	-	-	-	-	-	-	250
2	0,8	16	6,3	17	6,7	14	5,6	-	-	-	-	-	-	251
3	1,4	30	13,6	6	2,7	10	4,5	-	-	1	0,5	-	-	252
6	2,5	15	6,4	9	3,8	9	3,8	-	-	-	-	-	-	253
-	-	5	6,4	4	5,1	2	2,6	-	-	-	-	-	-	254
21	4,8	53	12,1	11	2,5	2	0,5	-	-	-	-	1	0,2	255
75	3,8	107	5,4	29	1,5	39	2,0	2	0,1	10	0,5	20	1,0	256
47	2,9	88	5,5	17	1,1	6	0,4	1	0,1	3	0,2	-	-	257
1	3,6	8	28,6	-	-	-	-	-	-	-	-	-	-	258
2	0,9	6	2,7	1	0,5	-	-	1	0,5	2	0,9	-	-	259
4	1,2	25	7,3	19	5,5	-	-	1	0,3	1	0,3	1	0,3	260
-	-	6	9,4	-	-	2	3,1	-	-	-	-	-	-	261
4	0,9	30	7,0	10	2,3	-	-	-	-	-	-	-	-	262
5	1,6	30	9,8	3	1,0	10	3,3	-	-	-	-	-	-	263
1	1,5	2	3,0	-	-	-	-	-	-	-	-	-	-	264
1	1,6	5	7,9	2	3,2	-	-	-	-	-	-	-	-	265
2	0,7	32	10,6	4	1,3	1	0,3	-	-	-	-	1	0,3	266
3	0,6	42	8,0	2	0,4	2	0,4	-	-	-	-	-	-	267
8	1,9	39	9,5	7	1,7	15	3,7	-	-	-	-	-	-	268
3	1,0	14	4,6	3	1,0	2	0,7	1	0,3	1	0,3	1	0,3	269
17	2,0	71	8,2	23	2,6	37	4,3	-	-	3	0,3	2	0,2	270
2 209	4,5	3 657	7,4	719	1,4	786	1,6	28	0,1	202	0,4	79	0,2	271

Lfd. Nr.	Gemeinde	Wahlberechtigte	Wähler	Wahlbeteiligung in vH	insgesamt	CDU		SPD	
						Anzahl	vH	Anzahl	vH
						Ldkr. Meschede			
Amt Bestwig									
272	Eversberg, Stadt	1 502	1 398	93,1	1 375	1 010	73,4	250	18,2
273	Gevelinghausen	250	217	86,8	213	176	82,6	26	12,2
274	Heringhausen	488	460	94,3	449	371	82,6	61	13,6
275	Nuttlar	1 152	1 062	92,2	1 024	737	72,0	211	20,6
276	Ostwig	869	818	94,1	802	593	73,9	156	19,5
277	Ramsbeck	1 706	1 490	87,3	1 433	813	56,7	504	35,2
278	Velmede	2 546	2 307	90,6	2 261	1 492	66,0	487	21,5
Amt Eslohe									
279	Eslohe	2 246	2 103	93,6	2 053	1 669	81,3	230	11,2
280	Kobbenrode	628	561	89,3	543	371	68,3	117	21,5
281	Reiste	849	762	89,8	740	624	84,3	46	6,2
282	Wenholthausen	878	781	89,0	760	521	68,6	93	12,2
Amt Fredeburg									
283	Berghausen	830	746	89,9	727	600	82,5	54	7,4
284	Bödefeld, Freiheit	583	558	95,7	542	450	83,0	41	7,6
285	Bödefeld, Land	612	567	92,6	540	439	81,3	74	13,7
286	Dorlar	795	741	93,2	723	621	85,9	37	7,9
287	Fredeburg, Stadt	1 544	1 492	96,6	1 467	1 139	77,6	141	9,6
288	Rarbach	572	558	97,6	549	494	90,0	29	5,3
Amt Meschede									
289	Calle	2 765	2 470	89,3	2 418	1 602	66,3	524	21,7
290	Meschede, Land	298	265	88,9	260	196	75,4	42	16,1
291	Meschede, Stadt	6 714	6 066	90,3	5 918	3 690	62,4	1 175	19,9
292	Remblinghausen	1 076	978	90,9	953	680	71,3	216	22,7
Amt Schmallenberg									
293	Fleckenberg	738	682	92,4	666	489	73,4	89	13,4
294	Grafenschaft	1 346	1 246	92,6	1 220	873	71,6	196	16,1
295	Oberkirohen	1 970	1 858	94,3	1 813	1 552	85,6	108	6,0
296	Schmallenberg, Stadt	2 351	2 154	91,6	2 098	1 307	62,3	407	19,4
297	Wormbach	885	796	89,9	782	675	86,5	77	9,9
Amt Serkenrode									
298	Oedingen	919	847	92,2	833	599	71,9	189	22,7
299	Schliprüthen	589	525	89,1	523	460	87,9	39	7,5
300	Schönholthausen	6 600	6 063	91,9	5 932	4 563	76,9	1 053	17,8
301	Zusammen	44 301	40 571	91,6	39 617	28 806	72,7	6 692	16,9
Ldkr. Olpe									
302	Attendorn, Stadt	6 086	5 487	90,2	5 322	3 205	60,2	1 643	30,9
303	Olpe, Stadt	7 102	6 669	93,9	6 519	4 605	70,6	1 079	16,6
Amt Attendorn									
304	Attendorn, Land	4 328	3 915	90,5	3 818	2 936	76,9	578	15,1
305	Helden	1 945	1 820	93,6	1 797	1 526	84,9	170	9,5
Amt Bilstein									
306	Elspe	5 959	5 305	89,0	5 160	2 954	57,2	1 941	37,6
307	Grevenbrück	3 005	2 684	89,3	2 628	1 799	68,4	585	22,3
308	Kirchveischede	1 412	1 298	91,9	1 279	1 041	81,4	130	10,2
309	Rahrbach	1 056	959	90,8	946	765	80,9	115	12,1
Amt Drolshagen									
310	Drolshagen, Land	3 103	2 915	93,9	2 847	2 482	87,2	190	6,7
311	Drolshagen, Stadt	1 510	1 421	94,1	1 386	1 088	78,5	152	10,9
Amt Kirchhundem									
312	Heinsberg	563	533	94,7	527	396	75,1	120	22,8
313	Kirchhundem	6 435	5 940	92,3	5 785	4 235	73,2	1 153	19,9
314	Kohlhagen	839	768	91,5	746	592	79,3	118	15,8
315	Lenne	424	401	94,6	392	323	82,4	38	9,7
316	Oberhundem	1 063	978	92,0	948	783	82,6	97	10,3
317	Saalhausen	862	771	89,4	754	462	61,3	235	31,2

Gültige Zweitstimmen														Lfd. Nr.
davon														
FDP		GB/BHE		DP		FU/Zentrum		BdD		DRP		Mittelstand		
Anzahl	vH	Anzahl	vH	Anzahl	vH	Anzahl	vH	Anzahl	vH	Anzahl	vH	Anzahl	vH	
34	2,5	55	4,0	13	0,9	5	0,4	2	0,1	1	0,1	5	0,4	272
4	1,9	6	2,8	-	-	1	0,5	-	-	-	-	-	-	273
3	0,7	11	2,5	2	0,4	-	-	1	0,2	-	-	-	-	274
19	1,8	21	2,0	17	1,7	11	1,1	3	0,3	3	0,3	2	0,2	275
15	1,9	29	3,6	6	0,7	3	0,4	-	-	-	-	-	-	276
52	3,6	46	3,2	6	0,4	10	0,7	1	0,1	1	0,1	-	-	277
80	3,5	92	4,1	82	3,6	9	0,4	10	0,5	5	0,2	4	0,2	278
50	2,4	59	2,9	15	0,7	3	0,2	7	0,3	20	1,0	-	-	279
15	2,8	29	5,3	7	1,3	3	0,6	-	-	1	0,2	-	-	280
11	1,5	36	4,9	13	1,8	-	-	2	0,3	7	0,9	1	0,1	281
42	5,5	81	10,7	12	1,6	4	0,5	-	-	7	0,9	-	-	282
20	2,8	22	3,0	21	2,9	8	1,1	-	-	-	-	2	0,3	283
23	4,2	16	3,0	7	1,3	-	-	-	-	4	0,7	1	0,2	284
18	3,3	4	0,7	3	0,6	1	0,2	-	-	1	0,2	-	-	285
24	3,3	15	2,1	3	0,4	1	0,1	-	-	2	0,3	-	-	286
57	3,9	61	4,2	11	0,8	40	2,7	5	0,3	2	0,1	11	0,8	287
8	1,4	11	2,0	7	1,3	-	-	-	-	-	-	-	-	288
157	6,5	85	3,5	25	1,0	9	0,4	3	0,1	8	0,3	5	0,2	289
5	1,9	9	3,5	5	1,9	2	0,8	1	0,4	-	-	-	-	290
421	7,1	431	7,3	103	1,7	43	0,7	14	0,2	21	0,4	20	0,3	291
15	1,6	16	1,7	10	1,0	12	1,3	-	-	3	0,3	1	0,1	292
12	1,8	22	3,3	6	0,9	5	0,8	6	0,9	-	-	37	5,5	293
85	7,0	43	3,5	3	0,2	4	0,3	5	0,4	1	0,1	10	0,8	294
62	3,4	55	3,0	12	0,7	11	0,6	2	0,1	4	0,2	7	0,4	295
105	5,0	86	4,1	14	0,6	35	1,7	107	5,1	2	0,1	35	1,7	296
13	1,7	6	0,8	4	0,5	1	0,1	-	-	1	0,1	5	0,6	297
14	1,7	13	1,6	7	0,8	6	0,7	1	0,1	3	0,4	1	0,1	298
4	0,8	6	1,1	12	2,3	1	0,2	-	-	1	0,2	-	-	299
106	1,8	138	2,3	23	0,4	31	0,5	7	0,1	9	0,2	2	0,0	300
1 474	3,7	1 504	3,8	449	1,1	259	0,7	177	0,4	107	0,3	149	0,4	301
181	3,4	80	1,5	69	1,3	78	1,5	8	0,2	51	0,9	7	0,1	302
234	3,6	173	2,7	120	1,8	277	4,3	3	0,0	19	0,3	9	0,1	303
92	2,4	49	1,3	60	1,6	69	1,8	3	0,1	26	0,7	5	0,1	304
34	1,9	9	0,5	23	1,3	30	1,7	1	0,0	3	0,2	1	0,0	305
124	2,4	48	0,9	46	0,9	20	0,4	8	0,2	13	0,3	6	0,1	306
131	5,0	52	2,0	26	1,0	21	0,8	7	0,3	3	0,1	4	0,1	307
48	3,7	9	0,7	32	2,5	15	1,2	1	0,1	1	0,1	2	0,1	308
13	1,4	13	1,4	20	2,1	12	1,3	5	0,5	1	0,1	2	0,2	309
29	1,0	33	1,2	27	0,9	82	2,9	2	0,1	1	0,0	1	0,0	310
28	2,0	23	1,7	12	0,9	76	5,5	2	0,1	4	0,3	1	0,1	311
2	0,4	-	-	4	0,7	1	0,2	-	-	3	0,6	1	0,2	312
146	2,5	68	1,2	74	1,3	84	1,4	15	0,3	7	0,1	3	0,1	313
7	0,9	14	1,9	8	1,1	5	0,7	-	-	-	-	2	0,3	314
3	0,8	3	0,8	7	1,8	15	3,8	2	0,5	-	-	1	0,2	315
22	2,3	22	2,3	17	1,8	6	0,6	-	-	-	-	1	0,1	316
24	3,2	8	1,1	10	1,3	9	1,2	2	0,2	-	-	4	0,5	317

Lfd. Nr.	Gemeinde	Wahlberechtigte	Wähler	Wahlbeteiligung in vH	insgesamt	CDU		SPD	
						Anzahl	vH	Anzahl	vH
						noch: Ldkr. Olpe			
Amt Olpe									
318	Kleusheim	616	602	97,7	597	545	91,3	18	3,0
319	Olpe, Land	1 491	1 432	96,0	1 410	1 094	77,6	118	8,4
320	Rhode	1 083	1 004	92,7	978	837	85,6	94	9,6
Amt Wenden									
321	Römershagen	582	561	96,4	543	415	76,4	98	18,0
322	Wenden	5 241	5 066	96,7	4 987	4 293	86,1	377	7,6
323	Zusammen	54 705	50 529	92,3	49 369	36 376	73,7	9 049	18,3
Ldkr. Siegen									
324	Hilchenbach, Stadt . . .	2 678	2 259	84,4	2 191	970	44,3	659	30,1
Amt Burbach									
325	Altenseelbach	960	740	77,1	720	376	52,2	235	32,6
326	Burbach	1 477	1 296	87,7	1 264	703	55,6	301	23,8
327	Gilsbach	368	309	84,0	299	157	52,5	94	31,4
328	Holzhausen	868	751	86,5	702	305	43,5	268	38,2
329	Lippe	347	255	73,5	242	159	65,7	51	21,0
330	Lützel	366	266	72,7	254	176	69,3	54	21,3
331	Neunkirchen	2 109	1 682	79,8	1 662	742	44,6	524	31,5
332	Wiederdresselndorf . . .	737	571	77,5	561	372	66,3	108	19,3
333	Oberdresselndorf	405	320	79,0	305	208	68,2	40	13,1
334	Salchendorf	1 407	1 211	86,1	1 186	533	44,9	341	28,8
335	Struthütten	1 083	922	85,1	912	297	32,6	426	46,7
336	Wahlbach	984	813	82,6	789	384	48,7	202	25,6
337	Wiederstein	387	341	88,1	338	165	48,8	112	33,1
338	Würgendorf	750	657	87,6	642	327	50,9	183	28,5
339	Zeppenfeld	840	718	85,5	700	385	55,0	213	30,4
Amt Eiserfeld									
340	Eiserfeld	5 922	5 018	84,7	4 905	2 506	51,1	1 534	31,3
341	Gosenbach	1 288	1 145	88,9	1 100	546	49,6	436	39,6
342	Niederschelden	3 629	3 165	87,2	3 055	1 258	41,2	1 231	40,3
Amt Ferndorf									
343	Bockenbach	174	156	89,7	155	83	53,5	59	38,1
344	Buchen	65	60	92,3	59	13	22,0	22	37,3
345	Burgholdinghausen	121	109	90,1	107	50	46,7	36	33,7
346	Buschhütten	2 772	2 396	86,4	2 347	995	42,4	860	36,6
347	Eichen	1 638	1 461	89,2	1 433	513	35,8	634	44,2
348	Fellinghausen	1 092	900	82,4	884	353	39,9	328	37,1
349	Ferndorf	1 977	1 745	88,3	1 709	673	39,4	639	37,4
350	Kredenbach	1 056	887	84,0	865	300	34,7	334	38,6
351	Kreuztal	3 368	2 886	85,7	2 838	1 397	49,2	832	29,3
352	Krombach	969	860	88,8	851	430	50,5	233	27,4
353	Littfeld	1 271	1 080	85,0	1 057	463	43,8	363	34,3
354	Osthelden	365	310	84,9	304	156	51,3	61	20,1
355	Stendenbach	231	213	92,2	210	96	45,7	63	30,0
Amt Freudenberg									
356	Alohen	473	371	78,4	359	164	45,7	110	30,6
357	Bottenberg	105	90	85,7	85	41	48,2	29	34,1
358	Bühl	128	114	89,1	111	55	49,6	30	27,0
359	Büschergrund	1 052	834	79,3	818	434	53,1	176	21,5
360	Dirlenbach	144	120	83,3	118	52	44,1	33	28,0
361	Freudenberg, Stadt	2 475	2 203	89,0	2 145	1 047	48,8	524	24,4
362	Heisberg	78	74	94,9	72	24	33,3	17	23,6
363	Hohenhain	112	102	91,1	100	74	74,0	15	15,0
364	Langenholdinghausen . . .	403	351	87,1	346	156	45,1	112	32,3
365	Lindenber	274	207	75,5	196	62	31,6	74	37,8
366	Mausbach	112	87	77,7	87	46	52,9	20	23,0
367	Meiswinkel	203	156	76,8	152	58	38,2	56	36,8
368	Mittelhees	36	36	100,0	34	30	88,2	-	-
369	Niederheusingen	98	88	89,8	83	48	57,9	28	33,7
370	Niederholzkla	51	47	92,2	47	18	38,3	10	21,3
371	Niederndorf	824	702	85,2	682	402	58,9	173	25,4
372	Oberfischbach	421	361	85,7	345	164	47,6	88	25,5
373	Oberhees	41	39	95,1	36	33	91,7	1	2,8
374	Oberheusingen	235	181	77,0	176	87	49,4	57	32,4
375	Oberholzkla	207	182	87,9	181	60	33,2	92	50,8
376	Oberschelden	589	534	90,7	524	277	52,9	140	26,7
377	Plittershagen	279	245	87,8	242	136	56,2	78	32,2

Gültige Zweitstimmen														Lfd. Nr.
davon														
FDP		GB/BHE		DP		FU/Zentrum		BdD		DRP		Mittelstand		
Anzahl	vH	Anzahl	vH	Anzahl	vH	Anzahl	vH	Anzahl	vH	Anzahl	vH	Anzahl	vH	
4	0,7	4	0,7	4	0,7	19	3,2	1	0,1	2	0,3	-	-	318
19	1,3	39	2,8	12	0,8	125	8,9	-	-	3	0,2	-	-	319
7	0,7	4	0,4	9	0,9	25	2,6	-	-	2	0,2	-	-	320
13	2,4	1	0,2	7	1,3	7	1,3	-	-	-	-	2	0,4	321
61	1,2	44	0,9	26	0,5	179	3,6	2	0,0	3	0,1	2	0,0	322
1 222	2,5	696	1,4	613	1,3	1 155	2,3	62	0,1	142	0,3	54	0,1	323
292	13,3	141	6,4	90	4,1	-	-	1	0,0	30	1,4	8	0,4	324
72	10,0	17	2,4	14	1,9	-	-	-	-	4	0,6	2	0,3	325
114	9,0	91	7,2	29	2,3	-	-	2	0,2	20	1,6	4	0,3	326
23	7,7	12	4,0	8	2,7	-	-	-	-	5	1,7	-	-	327
79	11,3	20	2,8	20	2,8	-	-	-	-	5	0,7	5	0,7	328
15	6,2	8	3,3	4	1,7	-	-	-	-	4	1,7	1	0,4	329
4	1,6	7	2,7	13	5,1	-	-	-	-	-	-	-	-	330
224	13,5	72	4,3	73	4,4	1	0,1	-	-	21	1,3	5	0,3	331
45	8,0	7	1,2	24	4,3	-	-	-	-	5	0,9	-	-	332
36	11,8	4	1,3	12	3,9	-	-	-	-	5	1,7	-	-	333
138	11,6	99	8,4	55	4,6	1	0,1	-	-	11	0,9	8	0,7	334
129	14,1	34	3,7	19	2,1	1	0,1	1	0,1	5	0,6	-	-	335
101	12,8	34	4,3	57	7,2	-	-	1	0,1	10	1,3	-	-	336
38	11,2	13	3,9	10	3,0	-	-	-	-	-	-	-	-	337
79	12,3	21	3,3	25	3,9	-	-	-	-	3	0,5	4	0,6	338
50	7,1	25	3,6	18	2,6	-	-	-	-	9	1,3	-	-	339
488	10,0	227	4,6	106	2,2	2	0,0	2	0,0	34	0,7	6	0,1	340
68	6,2	21	1,9	15	1,4	-	-	-	-	12	1,1	2	0,2	341
299	9,8	138	4,5	63	2,1	-	-	3	0,1	59	1,9	4	0,1	342
7	4,5	2	1,3	3	1,9	-	-	-	-	1	0,7	-	-	343
6	10,2	5	8,5	13	22,0	-	-	-	-	-	-	-	-	344
4	3,7	11	10,3	4	3,7	-	-	-	-	2	1,9	-	-	345
190	8,1	176	7,5	84	3,6	-	-	2	0,1	38	1,6	2	0,1	346
138	9,6	88	6,2	41	2,9	2	0,1	-	-	14	1,0	3	0,2	347
113	12,8	59	6,7	17	1,9	-	-	-	-	10	1,1	4	0,5	348
219	12,8	110	6,4	47	2,8	-	-	-	-	12	0,7	9	0,5	349
137	15,8	62	7,2	25	2,9	-	-	-	-	4	0,5	3	0,3	350
310	10,9	186	6,6	76	2,7	2	0,1	1	0,0	26	0,9	8	0,3	351
105	12,4	36	4,2	34	4,0	1	0,1	-	-	11	1,3	1	0,1	352
125	11,8	42	4,0	48	4,5	1	0,1	1	0,1	10	1,0	4	0,4	353
24	7,9	40	13,2	18	5,9	-	-	-	-	5	1,6	-	-	354
21	10,0	19	9,1	11	5,2	-	-	-	-	-	-	-	-	355
61	17,0	10	2,8	11	3,1	1	0,3	-	-	2	0,5	-	-	356
9	10,6	5	5,9	1	1,2	-	-	-	-	-	-	-	-	357
17	15,3	5	4,5	4	3,6	-	-	-	-	-	-	-	-	358
125	15,3	33	4,0	43	5,3	-	-	-	-	6	0,7	1	0,1	359
17	14,4	12	10,2	3	2,5	-	-	-	-	1	0,8	-	-	360
278	13,0	147	6,9	114	5,3	5	0,2	1	0,0	16	0,8	13	0,6	361
19	26,4	6	8,3	1	1,4	-	-	-	-	5	7,0	-	-	362
2	2,0	2	2,0	1	1,0	4	4,0	2	2,0	-	-	-	-	363
33	9,5	29	8,4	11	3,2	1	0,3	1	0,3	3	0,9	-	-	364
40	20,4	10	5,1	7	3,6	1	0,5	-	-	2	1,0	-	-	365
18	20,7	1	1,1	2	2,3	-	-	-	-	-	-	-	-	366
25	16,4	5	3,3	3	2,0	-	-	-	-	4	2,6	1	0,7	367
2	5,8	-	-	1	3,0	-	-	-	-	-	-	1	3,0	368
3	3,6	3	3,6	1	1,2	-	-	-	-	-	-	-	-	369
6	12,8	4	8,5	8	17,0	-	-	-	-	1	2,1	-	-	370
43	6,3	19	2,8	15	2,2	-	-	-	-	30	4,4	-	-	371
51	14,8	16	4,6	8	2,3	-	-	-	-	18	5,2	-	-	372
-	-	-	-	2	5,5	-	-	-	-	-	-	-	-	373
11	6,3	7	4,0	14	7,9	-	-	-	-	-	-	-	-	374
15	8,3	2	1,1	10	5,5	-	-	-	-	2	1,1	-	-	375
60	11,4	23	4,4	14	2,7	-	-	-	-	10	1,9	-	-	376
13	5,4	11	4,6	2	0,8	-	-	-	-	-	-	2	0,8	377

Lfd. Nr.	Gemeinde	Wahlberechtigte	Wähler	Wahlbeteiligung in vH	insgesamt	CDU		SPD	
						Anzahl	vH	Anzahl	vH
						noch: Ldkr. Siegen			
Amt Keppel									
378	Allenbach	941	786	83,5	775	367	47,3	267	34,4
379	Dahlbruch	1 682	1 485	88,3	1 444	717	49,7	444	30,7
380	Grund	135	104	77,0	102	35	34,3	48	47,0
381	Hadem	86	77	89,5	72	39	54,2	15	20,8
382	Helberhausen	306	278	90,8	272	122	44,9	101	37,1
383	Lützel	296	268	90,5	263	135	51,4	75	28,5
384	Müsen	1 276	1 106	86,7	1 064	500	47,0	393	36,9
385	Obernndorf	41	39	95,1	39	29	74,3	5	12,8
386	Öchelhausen	59	55	93,2	55	32	58,2	12	21,8
387	Ruckersfeld	63	53	84,1	52	15	28,9	18	34,6
388	Vornwald	235	205	87,2	201	71	35,3	60	29,8
Amt Netphen									
389	Afholderbach	95	91	95,8	91	34	37,3	11	12,1
390	Anzhausen	390	341	87,4	333	179	53,8	87	26,1
391	Beienbach	120	118	98,3	117	58	49,6	27	23,1
392	Brauersdorf	118	113	95,8	107	71	66,3	15	14,0
393	Breitenbach	60	53	88,3	52	27	51,9	11	21,2
394	Deuz	925	834	90,2	821	408	49,7	178	21,7
395	Dreis-Tiefenbach	2 321	2 122	91,4	2 075	1 113	53,7	588	28,3
396	Eckmannshausen	292	272	93,2	265	205	77,4	46	17,4
397	Eschenbach	150	145	96,7	140	122	87,2	12	8,6
398	Feuersbach	139	128	92,1	127	62	48,8	21	16,5
399	Flammersbach	368	326	88,6	317	219	69,1	61	19,3
400	Frohnhausen	105	104	99,0	100	84	84,0	6	6,0
401	Gernsdorf	351	343	97,7	341	296	86,8	21	6,2
402	Grissenbach	265	242	91,3	238	135	56,7	54	22,7
403	Hainchen	414	406	98,1	394	367	93,1	16	4,0
404	Helgersdorf	148	142	95,9	142	127	89,4	14	9,9
405	Herzhausen	209	193	92,3	187	138	73,8	27	14,4
406	Irmgarteichen	284	271	95,4	264	235	89,0	12	4,5
407	Neuholz	85	67	78,8	66	48	72,7	1	1,5
408	Neukersdorf	230	213	92,6	209	127	60,8	47	22,5
409	Niedernetphen	1 598	1 487	93,1	1 464	1 028	70,2	247	16,9
410	Niedersetzen	400	326	81,5	318	174	54,7	91	28,6
411	Obernau	58	52	89,7	52	35	67,3	8	15,4
412	Obernetphen	746	700	93,8	687	521	75,8	86	12,5
413	Obersetzen	342	276	80,7	261	124	47,5	96	36,8
414	Ölgerehausen	96	86	89,6	85	67	78,8	6	7,1
415	Rudersdorf	877	858	97,8	850	745	87,7	61	7,2
416	Salohendorf	419	415	99,0	411	373	90,8	14	3,4
417	Schlbach	55	52	94,5	52	29	55,8	4	7,7
418	Unglinghausen	297	257	86,5	257	132	51,4	81	31,5
419	Walpersdorf	260	253	97,3	250	242	96,8	3	1,2
420	Werthenbach	272	265	97,4	262	236	90,1	8	3,1
Amt Weidenau									
421	* Birlenbach	369	300	81,3	296	117	39,5	101	34,1
422	Bürbach	563	480	85,3	461	113	24,5	235	51,0
423	✓ Dillnhütten	227	197	86,8	192	78	40,7	65	33,9
424	Kaan-Marienborn	2 087	1 781	85,3	1 730	779	45,0	571	33,0
425	⊥ Klafeld	8 550	7 551	88,3	7 385	3 785	51,3	2 345	31,7
426	Seelbach	649	553	85,2	538	213	39,6	176	32,7
427	X Schlbach	282	246	87,2	242	73	30,2	99	40,9
428	Trupbach	951	787	82,8	766	359	46,9	260	34,0
429	Volnsberg	99	86	86,9	83	46	55,5	14	16,9
430	✓ Weidenau (Sieg), Stadt	11 247	9 856	87,6	9 649	4 366	45,3	3 335	34,6
Amt Wilnsdorf									
431	○ Eisern	1 509	1 352	89,6	1 308	658	50,3	393	30,0
432	Niederdielfen	922	855	92,7	838	592	70,6	105	12,5
433	Oberdielfen	395	349	88,4	343	158	46,1	91	26,5
434	Obersdorf	551	501	90,9	492	283	57,5	107	21,7
435	Rinsdorf	424	362	85,4	355	208	58,6	78	22,0
436	Wilden	720	594	82,5	588	262	44,5	197	33,5
437	Wilgersdorf	1 013	909	89,7	901	462	51,3	200	22,2
438	Wilnsdorf	932	859	92,2	846	588	69,5	145	17,1
439	Zusammen	99 143	86 251	87,0	84 272	42 522	50,4	25 254	30,0
		131 159	113 986		111 138	56 802		32 295	

Gültige Zweitstimmen														Lfd. Nr.
davon														
FDP		GE/BHE		DP		FU/Zentrum		BdD		DRP		Mittelstand		
Anzahl	vH	Anzahl	vH	Anzahl	vH	Anzahl	vH	Anzahl	vH	Anzahl	vH	Anzahl	vH	
86	11,1	33	4,3	17	2,2	-	-	2	0,3	3	0,4	-	-	378
158	10,9	72	5,0	33	2,3	-	-	1	0,1	18	1,2	1	0,1	379
17	16,7	2	2,0	-	-	-	-	-	-	-	-	-	-	380
11	15,3	-	-	6	8,3	-	-	-	-	1	1,4	-	-	381
27	9,9	12	4,4	8	2,9	1	0,4	-	-	1	0,4	-	-	382
24	9,1	4	1,5	9	3,4	1	0,4	-	-	15	5,7	-	-	383
75	7,0	68	6,4	20	1,9	-	-	-	-	8	0,8	-	-	384
1	2,6	-	-	3	7,7	-	-	-	-	1	2,6	-	-	385
7	12,7	-	-	4	7,3	-	-	-	-	-	-	-	-	386
13	25,0	-	-	6	11,5	-	-	-	-	-	-	-	-	387
43	21,4	8	4,0	12	6,0	1	0,5	-	-	6	3,0	-	-	388
30	33,0	-	-	16	17,6	-	-	-	-	-	-	-	-	389
41	12,3	11	3,3	12	3,6	-	-	-	-	2	0,6	1	0,3	390
18	15,4	10	8,5	4	3,4	-	-	-	-	-	-	-	-	391
16	15,0	2	1,9	-	-	-	-	-	-	1	0,9	2	1,9	392
6	11,5	-	-	8	15,4	-	-	-	-	-	-	-	-	393
167	20,3	48	5,8	10	1,2	3	0,4	-	-	3	0,4	4	0,5	394
209	10,1	89	4,3	39	1,9	22	1,1	3	0,1	9	0,4	3	0,1	395
3	1,1	5	1,9	3	1,1	3	1,1	-	-	-	-	-	-	396
33	2,1	1	0,7	-	-	1	0,7	-	-	1	0,7	-	-	397
33	26,0	-	-	10	7,9	-	-	-	-	1	0,8	-	-	398
22	6,9	8	2,5	6	1,9	-	-	-	-	1	0,3	-	-	399
9	9,0	-	-	1	1,0	-	-	-	-	-	-	-	-	400
-	-	21	6,2	1	0,3	2	0,5	-	-	-	-	-	-	401
31	13,0	11	4,6	7	3,0	-	-	-	-	-	-	-	-	402
2	0,5	7	1,8	1	0,3	1	0,3	-	-	-	-	-	-	403
1	0,7	-	-	-	-	-	-	-	-	-	-	-	-	404
12	6,4	6	3,2	4	2,2	-	-	-	-	-	-	-	-	405
4	1,5	10	3,8	2	0,8	-	-	1	0,4	-	-	-	-	406
13	19,7	-	-	4	6,1	-	-	-	-	-	-	-	-	407
32	15,3	-	-	2	0,9	-	-	-	-	1	0,5	-	-	408
77	5,3	74	5,1	21	1,4	8	0,5	-	-	2	0,1	7	0,5	409
35	11,0	11	3,5	5	1,6	-	-	-	-	1	0,3	1	0,3	410
9	17,3	-	-	-	-	-	-	-	-	-	-	-	-	411
26	3,8	20	2,9	19	2,8	9	1,3	1	0,2	5	0,7	-	-	412
26	9,9	2	0,8	8	3,0	-	-	2	0,8	2	0,8	1	0,4	413
7	8,2	-	-	4	4,7	1	1,2	-	-	-	-	-	-	414
13	1,5	22	2,6	4	0,5	2	0,2	1	0,1	2	0,2	-	-	415
-	-	18	4,4	1	0,2	5	1,2	-	-	-	-	-	-	416
5	9,6	9	17,3	5	9,6	-	-	-	-	-	-	-	-	417
20	7,8	3	1,2	15	5,8	-	-	-	-	6	2,3	-	-	418
5	2,0	-	-	-	-	-	-	-	-	-	-	-	-	419
5	1,9	9	3,4	-	-	4	1,5	-	-	-	-	-	-	420
42	14,2	10	3,4	19	6,4	-	-	-	-	5	1,7	2	0,7	421
57	12,3	39	8,5	10	2,2	-	-	1	0,2	6	1,3	-	-	422
34	17,7	2	1,0	10	5,2	-	-	-	-	2	1,0	1	0,5	423
223	12,9	83	4,8	50	2,9	6	0,3	1	0,1	10	0,6	7	0,4	424
648	8,8	385	5,2	124	1,7	11	0,1	6	0,1	73	1,0	8	0,1	425
84	15,6	39	7,3	18	3,3	-	-	-	-	6	1,1	2	0,4	426
27	11,2	16	6,6	9	3,7	-	-	1	0,4	16	6,6	1	0,4	427
102	13,3	20	2,6	14	1,8	-	-	1	0,1	10	1,3	-	-	428
8	9,6	3	3,6	8	9,6	-	-	-	-	4	4,8	-	-	429
1 061	11,0	560	5,8	223	2,3	14	0,1	3	0,0	67	0,7	20	0,2	430
119	9,1	72	5,5	48	3,7	1	0,1	-	-	15	1,2	2	0,1	431
98	11,7	30	3,6	8	1,0	1	0,1	1	0,1	3	0,4	-	-	432
64	18,7	7	2,0	11	3,2	-	-	-	-	11	3,2	1	0,3	433
50	10,2	16	3,3	34	6,9	1	0,2	-	-	1	0,2	-	-	434
28	7,9	10	2,8	24	6,7	-	-	-	-	7	2,0	-	-	435
84	14,3	8	1,4	36	6,1	-	-	-	-	1	0,2	-	-	436
185	20,5	26	2,9	21	2,3	-	-	1	0,1	6	0,7	-	-	437
57	6,8	23	2,7	26	3,1	-	-	1	0,1	5	0,6	1	0,1	438
8 854	10,5	4 122	4,9	2 375	2,8	121	0,1	45	0,1	813	1,0	166	0,2	439

10 047

10 034

Lfd. Nr.	Gemeinde	Wahlberechtigte	Wähler	Wahlbeteiligung in vH	Insgesamt	CDU		SPD	
						Anzahl	vH	Anzahl	vH
						Ldkr. Soest			
440	Soest, Stadt	21 404	17 949	83,9	17 408	9 051	52,0	4 296	24,7
441	Werl, Stadt	9 101	8 084	88,8	7 793	4 860	62,3	1 645	21,1
Amt Borgeln-Schwefe									
442	Ampen	555	456	82,2	440	206	46,8	125	28,4
443	Balksen	62	50	80,6	46	12	26,1	9	19,5
444	Berwicke	258	214	82,9	202	67	33,2	36	17,8
445	Blumroth	58	49	84,5	47	23	48,9	7	14,9
446	Borgeln	527	458	86,9	422	176	41,7	93	22,0
447	Brockhausen	216	187	86,6	173	82	47,4	16	9,3
448	Dinker	441	387	87,8	376	175	46,6	68	18,1
449	Dorfwelver	175	157	89,7	154	99	64,3	20	13,0
450	Ehningsen	55	47	85,5	44	21	47,8	2	4,5
451	Eilmsen	179	155	86,6	152	93	61,2	19	12,5
452	Einecke	167	140	83,8	137	50	36,5	14	10,2
453	Eineckerholsen	103	87	84,5	82	38	46,4	17	20,7
454	Enkesen bei Paradiese	134	117	87,3	113	25	22,1	27	23,9
455	Epsingsen	78	71	91,0	66	22	33,4	11	16,7
456	Flerke	224	203	90,6	193	85	44,0	37	19,2
457	Hattrop	255	218	85,5	213	90	42,3	50	23,5
458	Hattropholsen	105	91	86,7	88	21	23,9	27	30,7
459	Katrop	105	83	79,0	80	23	28,8	13	16,3
460	Kirchvelver (= Welver)	1 441	1 333	92,5	1 290	781	60,5	223	17,3
461	Klotingen	275	246	89,5	235	104	44,3	44	18,7
462	Meckingsen	124	113	91,1	105	34	32,4	25	23,8
463	Meiningsen	274	237	86,5	216	106	49,1	37	17,1
464	Merklingsen	87	79	90,8	77	31	40,2	16	20,8
465	Nateln	170	133	78,2	127	43	33,9	9	7,1
466	Ostönnen	686	555	80,9	526	195	37,1	122	23,2
467	Paradiese	52	37	71,2	37	10	27,0	3	8,1
468	Recklingsen	184	151	82,1	143	69	48,2	18	12,6
469	Röllingsen	71	63	88,7	59	16	27,1	12	20,3
470	Schwefe	396	324	81,8	308	95	30,8	79	25,7
471	Stocklarn	181	151	83,4	146	55	37,7	30	20,5
472	Thöningsen	141	123	87,2	117	69	59,0	9	7,7
473	Vellinghausen	245	196	80,0	180	76	42,2	34	18,9
474	Weslarn	393	329	83,7	319	92	28,8	94	29,5
Amt Bremen									
475	Bilme	50	45	90,0	45	33	73,4	3	6,7
476	Bittingen	55	54	98,2	53	24	45,3	13	24,5
477	Blumenthal	50	49	98,0	48	28	58,3	8	16,7
478	Bremen	567	526	92,8	517	395	76,4	56	10,8
479	Gerlingen	60	55	91,7	53	41	77,4	5	9,4
480	Hübingen	415	367	88,4	355	244	68,8	43	12,1
481	Hünningen	188	179	95,2	167	90	53,9	37	22,1
482	Lüttringen	233	219	94,0	209	84	40,2	72	34,4
483	Niederense	940	864	91,9	823	583	70,8	164	19,9
484	Oberense	103	99	96,1	96	72	75,0	5	5,2
485	Parsit	124	117	94,4	112	67	59,8	17	15,2
486	Ruhne	226	212	93,8	198	138	69,7	30	15,2
487	Sieveringen	161	149	92,5	144	90	62,5	38	26,4
488	Volbringen	74	68	91,9	67	30	44,8	8	11,9
489	Waltringen	275	247	89,8	235	172	73,2	16	6,8
Amt Körbecke									
490	Berlingsen	125	109	87,2	105	74	70,5	13	12,4
491	Brüllingsen	119	105	88,2	103	70	68,0	12	11,7
492	Büecke	82	78	95,1	75	41	54,7	11	14,7
493	Delecke	252	222	88,1	211	125	59,3	37	17,5
494	Echtrop	295	255	86,4	244	186	76,2	19	7,8
495	Ellingsen	79	72	91,1	72	49	68,1	11	15,2
496	Günne	558	503	90,1	491	343	69,9	66	13,5
497	Hewingsen	134	129	96,3	125	90	72,0	14	11,2
498	Körbecke	919	862	93,8	838	553	66,0	84	10,0
499	Stockum	218	199	91,3	195	159	81,6	11	5,6
500	Theiningsen	94	87	92,6	87	63	72,4	5	5,8
501	Völlinghausen	486	451	92,8	432	275	63,7	69	16,0
502	Wamel	300	271	90,3	259	163	62,9	23	8,9
503	Westrich	49	49	100,0	47	27	57,4	10	21,3
504	Wippringsen	175	164	93,7	162	94	58,0	31	19,2

Gültige Zweitstimmen														Lfd. Nr.
davon														
FDP		GB/BHE		DP		FU/Zentrum		BdD		DRP		Mittelstand		
Anzahl	vH	Anzahl	vH	Anzahl	vH	Anzahl	vH	Anzahl	vH	Anzahl	vH	Anzahl	vH	
2 020	11,6	743	4,3	444	2,6	375	2,1	20	0,1	366	2,1	93	0,5	440
387	5,0	361	4,6	79	1,0	384	4,9	4	0,1	52	0,7	21	0,3	441
37	8,4	14	3,2	36	8,2	1	0,2	-	-	18	4,1	3	0,7	442
4	8,7	1	2,2	19	41,3	-	-	-	-	1	2,2	-	-	443
27	13,4	17	8,4	40	19,8	-	-	1	0,5	12	5,9	2	1,0	444
-	-	2	4,3	7	14,9	-	-	-	-	7	14,9	1	2,1	445
89	21,1	12	2,9	28	6,6	-	-	1	0,2	23	5,5	-	-	446
28	16,2	9	5,2	23	13,3	3	1,7	-	-	12	6,9	-	-	447
87	23,1	14	3,7	20	5,3	-	-	-	-	11	2,9	1	0,3	448
9	5,8	5	3,3	11	7,2	7	4,5	-	-	2	1,3	1	0,6	449
2	4,5	-	-	18	40,9	-	-	-	-	1	2,3	-	-	450
20	13,2	4	2,6	13	8,5	1	0,7	-	-	2	1,3	-	-	451
25	18,3	9	6,6	28	20,4	-	-	-	-	11	8,0	-	-	452
6	7,3	1	1,2	14	17,1	-	-	-	-	6	7,3	-	-	453
36	31,9	4	3,5	14	12,4	-	-	-	-	7	6,2	-	-	454
15	22,7	2	3,0	13	19,7	1	1,5	-	-	2	3,0	-	-	455
28	14,5	10	5,2	27	14,0	1	0,5	-	-	5	2,6	-	-	456
19	8,9	8	3,8	31	14,5	-	-	2	0,9	13	6,1	-	-	457
7	8,0	1	1,1	31	35,2	-	-	-	-	1	1,1	-	-	458
15	18,7	3	3,7	23	28,8	-	-	-	-	3	3,7	-	-	459
117	9,1	82	6,3	64	4,9	1	0,1	1	0,1	15	1,2	6	0,5	460
29	12,3	28	11,9	23	9,8	-	-	-	-	7	3,0	-	-	461
12	11,4	8	7,6	23	21,9	-	-	-	-	3	2,9	-	-	462
33	15,3	4	1,8	14	6,5	-	-	-	-	21	9,7	1	0,5	463
5	6,5	4	5,2	18	23,4	-	-	-	-	2	2,6	1	1,3	464
30	23,6	2	1,6	37	29,1	-	-	-	-	6	4,7	-	-	465
106	20,1	24	4,6	50	9,5	-	-	1	0,2	28	5,3	-	-	466
5	13,5	2	5,4	14	37,9	-	-	-	-	3	8,1	-	-	467
10	7,0	12	8,4	27	18,9	-	-	-	-	5	3,5	2	1,4	468
6	10,2	12	20,3	10	17,0	-	-	-	-	3	5,1	-	-	469
75	24,4	14	4,5	22	7,1	1	0,3	2	0,7	19	6,2	1	0,3	470
10	6,8	3	2,1	24	16,4	2	1,4	-	-	22	15,1	-	-	471
9	7,7	13	11,1	12	10,2	-	-	-	-	5	4,3	-	-	472
18	10,0	13	7,2	15	8,3	-	-	-	-	21	11,7	3	1,7	473
33	10,3	33	10,3	19	6,0	-	-	-	-	48	15,1	-	-	474
-	-	2	4,4	3	6,7	1	2,2	-	-	2	4,4	1	2,2	475
2	3,8	-	-	7	13,2	7	13,2	-	-	-	-	-	-	476
1	2,1	4	8,3	4	8,3	-	-	-	-	3	6,3	-	-	477
10	1,9	24	4,6	8	1,6	15	2,9	-	-	9	1,8	-	-	478
4	7,5	1	1,9	2	3,8	-	-	-	-	-	-	-	-	479
16	4,5	31	8,7	10	2,8	11	3,1	-	-	-	-	-	-	480
8	4,8	8	4,8	11	6,6	13	7,8	-	-	-	-	-	-	481
2	0,9	6	2,9	15	7,2	28	13,4	1	0,5	-	-	1	0,5	482
13	1,6	31	3,8	16	1,9	9	1,1	1	0,1	4	0,5	2	0,3	483
3	3,1	4	4,2	8	8,3	4	4,2	-	-	-	-	-	-	484
7	6,3	7	6,3	4	3,5	10	8,9	-	-	-	-	-	-	485
3	1,5	7	3,5	12	6,1	8	4,0	-	-	-	-	-	-	486
6	4,2	2	1,4	7	4,8	-	-	-	-	1	0,7	-	-	487
2	3,0	1	1,5	10	14,9	13	19,4	-	-	2	3,0	1	1,5	488
4	1,7	7	3,0	5	2,1	13	5,5	2	0,9	16	6,8	-	-	489
3	2,8	6	5,7	9	8,6	-	-	-	-	-	-	-	-	490
4	-	4	3,9	8	7,7	9	8,7	-	-	-	-	-	-	491
4	5,3	4	5,3	11	14,7	4	5,3	-	-	-	-	-	-	492
14	6,6	9	4,3	9	4,3	11	5,2	-	-	3	1,4	3	1,4	493
7	2,9	9	3,7	10	4,1	3	1,2	-	-	10	4,1	-	-	494
1	1,4	-	-	10	13,9	1	1,4	-	-	-	-	-	-	495
21	4,3	9	1,8	10	2,0	34	6,9	1	0,2	5	1,0	2	0,4	496
2	1,6	-	-	-	-	19	15,2	-	-	-	-	-	-	497
63	7,5	52	6,2	36	4,3	36	4,3	-	-	3	0,4	11	1,3	498
5	2,6	7	3,6	11	5,6	3	3,4	-	-	2	1,0	-	-	499
-	-	7	8,0	9	10,4	-	-	-	-	-	-	-	-	500
16	3,7	48	11,1	17	4,0	1	0,2	1	0,2	4	0,9	1	0,2	501
18	6,9	20	7,7	17	6,6	13	5,0	1	0,4	4	1,6	-	-	502
4	8,5	3	6,4	2	4,3	1	2,1	-	-	-	-	-	-	503
7	4,3	7	4,3	17	10,5	4	2,5	-	-	2	1,2	-	-	504

Lfd. Nr.	Gemeinde	Wahlberechtigte	Wähler	Wahlbeteiligung in vH	insgesamt	CDU		SPD	
						Anzahl	vH	Anzahl	vH
						noch: Ldkr. Soest			
Amt Lohne									
505	Bergede	116	95	81,9	89	17	19,1	3	3,4
506	Beusingsen	198	169	85,4	158	53	33,5	52	32,9
507	Deiringsen	202	168	83,2	158	56	35,5	33	20,9
508	Elfsen	144	120	83,3	119	47	39,5	24	20,2
509	Enkesen im Klei	113	100	88,5	94	31	33,0	28	29,8
510	Heppen	153	135	88,2	127	62	48,8	16	12,6
511	Herringsen	170	142	83,5	139	69	49,6	15	10,8
512	Hiddingsen	113	106	93,8	105	33	31,4	32	30,5
513	Lendingsen	55	45	81,8	43	15	34,9	8	18,6
514	Lohne	723	575	79,5	547	232	42,4	153	28,0
515	Müllingsen	257	233	90,7	228	78	34,2	77	33,8
516	Neuengeseke	380	306	80,5	300	101	33,7	60	20,0
517	Opmünden	166	142	85,5	138	44	31,9	31	22,5
518	Ruploh	64	59	92,2	58	18	31,0	2	3,5
519	Sassendorf, Bad	1 934	1 697	87,7	1 665	780	46,8	478	28,7
Amt Oestinghausen									
520	Bettinghausen	366	338	92,3	332	225	67,8	68	20,5
521	Eickelborn	1 155	1 040	90,0	1 023	749	73,2	95	9,3
522	Heintrop-Bünninghausen	294	262	89,1	256	229	89,5	7	2,7
523	Hovestadt	566	528	93,3	520	393	75,6	58	11,1
524	Hultrop	260	253	97,3	250	221	88,4	11	4,4
525	Krewinkel-Wiltrop	108	106	98,1	101	78	77,2	1	1,0
526	Lohe	168	164	97,6	163	125	76,7	16	9,8
527	Niederbauer	180	161	89,4	157	132	84,1	14	8,9
528	Nordwald	80	76	95,0	71	57	80,3	10	14,1
529	Oestinghausen	567	513	90,5	499	363	72,8	44	8,8
530	Ostinghausen	354	323	91,2	321	222	69,2	44	13,7
531	Schoneberg	318	298	93,7	273	213	78,0	27	9,9
Amt Werl									
532	Budberg	177	169	95,5	153	98	64,1	23	15,0
533	Holtum	319	300	94,0	299	241	80,6	20	6,7
534	Illingen	188	186	98,9	185	146	78,9	2	1,1
535	Mawicke	204	187	91,7	181	135	74,5	29	16,0
536	Niederbergstraße	153	134	87,6	127	74	58,3	6	4,7
537	Oberbergstraße	107	89	83,2	83	61	73,5	7	8,4
538	Ostbüderich	326	294	90,2	282	144	51,1	34	12,1
539	Scheidungen	547	505	92,3	497	351	70,6	54	10,9
540	Schlückingen	122	106	86,9	106	87	82,1	8	7,5
541	Westbüderich	616	561	91,1	552	360	65,2	59	10,7
542	Westtönnen	1 264	1 112	88,0	1 093	755	69,1	172	15,7
543	Wickede	3 656	3 270	89,4	3 170	1 609	50,7	1 033	32,6
544	Wiehagen	208	185	88,9	180	110	61,1	32	17,8
545	Zusammen	63 419	55 331	87,2	53 524	30 212	56,4	11 104	20,7
Ldkr. Unna									
546	Kamen, Stadt	12 222	11 099	90,8	10 734	4 301	40,1	5 221	48,6
547	Unna, Stadt	19 815	18 044	91,1	17 517	7 484	42,7	7 535	43,0
Amt Fröndenberg									
548	Altendorf	218	194	89,0	186	52	28,0	109	58,6
549	Ardey	403	364	90,3	358	139	38,8	149	41,6
550	Bausenhagen	222	203	91,4	200	126	63,0	47	23,5
551	Bentrop	232	217	93,5	213	135	63,4	57	26,7
552	Billmerich	867	817	94,2	790	186	23,5	486	61,5
553	Dellwig	769	673	87,5	646	225	34,8	305	47,2
554	Frömern	412	358	86,9	351	118	33,6	129	36,8
555	Fröndenberg, Stadt	5 844	5 224	89,4	5 082	2 732	53,8	1 564	30,8
556	Frohnhausen	232	206	88,8	203	116	57,1	65	32,0
557	Kessebüren	203	176	86,7	171	84	49,1	44	25,7
558	Langschede	864	748	86,6	720	299	41,5	335	46,5
559	Neimen	190	173	91,1	169	117	69,2	42	24,8
560	Ostbüren	378	340	89,9	333	93	27,9	153	46,0
561	Stentrop	134	120	89,6	117	65	55,5	30	25,6
562	Strickherdicke	444	376	84,7	366	135	36,9	138	37,7
563	Warmen	298	252	84,6	245	141	57,6	68	27,8

Gültige Zweitstimmen														Lfd. Nr.
davon														
FDP		GB/BHE		DP		FU/Zentrum		BdD		DRP		Mittelstand		
Anzahl	vH	Anzahl	vH	Anzahl	vH	Anzahl	vH	Anzahl	vH	Anzahl	vH	Anzahl	vH	
3	3,4	14	15,7	3	3,4	3	3,4	-	-	46	51,6	-	-	505
27	17,1	11	7,0	12	7,6	-	-	-	-	1	0,6	2	1,3	506
13	8,2	6	3,8	30	19,0	-	-	1	0,6	18	11,4	1	0,6	507
4	3,4	17	14,3	6	5,0	1	0,8	-	-	18	15,1	2	1,7	508
4	4,3	9	9,6	15	15,9	-	-	-	-	7	7,4	-	-	509
12	9,5	7	5,5	16	12,6	-	-	-	-	14	11,0	-	-	510
10	7,2	12	8,6	25	18,0	3	2,2	-	-	4	2,9	1	0,7	511
15	14,3	-	-	23	21,9	-	-	-	-	2	1,9	-	-	512
9	20,9	1	2,3	8	18,6	-	-	-	-	2	4,7	-	-	513
66	12,1	11	2,0	40	7,3	-	-	2	0,4	39	7,1	4	0,7	514
14	6,1	5	2,2	14	6,1	-	-	-	-	40	17,6	-	-	515
38	12,7	39	13,0	38	12,7	2	0,6	-	-	21	7,0	1	0,3	516
8	5,8	1	0,7	38	27,5	-	-	-	-	16	11,6	-	-	517
11	19,0	6	10,3	13	22,4	2	3,5	-	-	6	10,3	-	-	518
204	12,3	68	4,1	40	2,4	9	0,5	2	0,1	76	4,6	8	0,5	519
1	0,3	8	2,4	11	3,3	13	3,9	-	-	5	1,5	1	0,3	520
20	2,0	95	9,3	25	2,4	33	3,2	-	-	2	0,2	4	0,4	521
2	0,8	9	3,5	1	0,4	4	1,5	2	0,8	2	0,8	-	-	522
17	3,3	31	5,9	1	0,2	15	2,9	-	-	2	0,4	3	0,6	523
3	1,2	2	0,8	2	0,8	11	4,4	-	-	-	-	-	-	524
-	-	7	6,9	13	12,9	2	2,0	-	-	-	-	-	-	525
1	0,6	17	10,4	1	0,6	1	0,6	-	-	2	1,3	-	-	526
-	-	3	1,9	4	2,6	3	1,9	-	-	1	0,6	-	-	527
-	-	2	2,8	2	2,8	-	-	-	-	-	-	-	-	528
17	3,4	24	4,8	9	1,8	22	4,4	-	-	16	3,2	4	0,8	529
12	3,7	26	8,1	8	2,5	8	2,5	-	-	-	-	1	0,3	530
9	3,3	4	1,5	12	4,4	6	2,2	-	-	2	0,7	-	-	531
3	2,0	8	5,2	5	3,3	15	9,8	-	-	1	0,6	-	-	532
8	2,7	5	1,7	8	2,7	15	5,0	-	-	1	0,3	1	0,3	533
9	4,9	5	2,7	12	6,5	11	5,9	-	-	-	-	-	-	534
1	0,6	4	2,2	4	2,2	6	3,3	-	-	1	0,6	1	0,6	535
2	1,6	2	1,6	23	18,1	20	15,7	-	-	-	-	-	-	536
1	1,2	2	2,4	4	4,8	8	9,7	-	-	-	-	-	-	537
17	6,0	39	13,8	3	1,1	43	15,2	-	-	2	0,7	-	-	538
14	2,8	22	4,4	29	5,9	23	4,6	2	0,4	1	0,2	1	0,2	539
-	-	-	-	8	7,5	2	1,9	1	1,0	-	-	-	-	540
14	2,5	44	8,0	22	4,0	47	8,5	-	-	2	0,4	4	0,7	541
32	2,9	48	4,4	46	4,2	32	2,9	1	0,1	7	0,7	-	-	542
183	5,8	155	4,9	23	0,7	132	4,2	5	0,1	18	0,6	12	0,4	543
7	3,9	1	0,5	7	3,9	19	10,6	-	-	1	0,5	3	1,7	544
4 416	8,3	2 564	4,8	2 193	4,1	1 559	2,9	55	0,1	1 209	2,3	212	0,4	545
557	5,2	341	3,2	97	0,9	20	0,2	10	0,1	164	1,5	23	0,2	546
1 393	8,0	403	2,3	315	1,8	21	0,1	5	0,0	336	1,9	25	0,2	547
1	0,5	4	2,1	2	1,1	-	-	-	-	18	9,7	-	-	548
33	9,2	25	7,0	4	1,1	3	0,9	-	-	5	1,4	-	-	549
10	5,0	7	3,5	3	1,5	6	3,0	-	-	-	-	1	0,5	550
1	0,5	4	1,9	4	1,9	9	4,2	-	-	3	1,4	-	-	551
44	5,6	20	2,5	7	0,9	-	-	-	-	45	5,7	2	0,3	552
47	7,3	28	4,3	12	1,9	-	-	-	-	29	4,5	-	-	553
56	16,0	15	4,3	11	3,1	-	-	-	-	18	5,1	4	1,1	554
381	7,5	206	4,0	105	2,1	37	0,7	1	0,0	51	1,0	5	0,1	555
2	1,0	17	8,4	-	-	1	0,5	-	-	2	1,0	-	-	556
15	8,8	4	2,4	12	7,0	-	-	-	-	12	7,0	-	-	557
37	5,1	21	2,9	10	1,4	4	0,6	-	-	13	1,8	1	0,2	558
-	-	2	1,2	3	1,8	2	1,2	2	1,2	-	-	1	0,6	559
61	18,3	5	1,5	4	1,2	-	-	-	-	17	5,1	-	-	560
9	7,7	5	4,3	3	2,6	5	4,3	-	-	-	-	-	-	561
49	13,4	8	2,2	3	0,8	-	-	-	-	31	8,5	2	0,5	562
5	2,0	8	3,3	11	4,5	6	2,4	1	0,4	5	2,0	-	-	563

Lfd. Nr.	Gemeinde	Wahlberechtigte	Wähler	Wahlbeteiligung in vH	insgesamt	CDU		SPD	
						Anzahl	vH	Anzahl	vH
						noch: Ldkr. Unna			
Amt Pelkum									
564	Altenböge-Bönen	9 007	8 173	90,7	7 945	2 574	32,4	4 709	59,3
565	Bergkamen	7 697	7 028	91,3	6 834	2 219	32,5	4 143	60,6
566	Derne	58	49	84,5	44	22	50,0	7	15,9
567	Heil	417	384	92,1	369	124	33,6	193	52,3
568	Herringen	9 473	8 516	89,9	8 244	2 834	34,4	4 786	58,0
569	Lerche	384	347	90,4	339	205	60,5	88	25,9
570	Nordböge	730	653	89,5	635	258	40,6	283	44,6
571	Osterbönen	134	122	91,0	120	49	40,8	29	24,2
572	Overberge	1 094	996	91,0	985	410	41,6	454	46,1
573	Pelkum	1 794	1 635	91,1	1 592	726	45,6	627	39,4
574	Rottum	75	63	84,0	63	19	30,2	19	30,2
575	Rünthe	4 978	4 573	91,9	4 426	1 541	34,8	2 642	59,7
576	Sandbochum	307	284	92,5	277	166	59,9	61	22,0
577	Weetfeld	329	291	88,4	286	130	45,5	74	25,9
578	Westerbönen	232	206	88,8	201	87	43,3	68	33,8
579	Wiescherhöfen	5 733	5 111	89,2	4 950	1 954	39,5	2 489	50,3
Amt Rhynern									
580	Allen	289	249	86,2	242	184	76,0	26	10,7
581	Berge	2 104	1 870	88,9	1 809	1 011	55,9	474	26,2
582	Braam-Ostwennemar	2 674	2 416	90,4	2 346	940	40,1	1 172	49,9
583	Bramey-Lenningsen	651	583	89,6	570	215	37,7	215	37,7
584	Flierich	350	310	88,6	294	117	39,8	118	40,1
585	Freiske	107	100	93,5	99	49	49,5	27	27,3
586	Frielinghausen	74	68	91,9	65	42	64,6	7	10,8
587	Haaren	238	217	91,2	212	121	57,1	67	31,6
588	Hilbeck	600	539	89,8	524	266	50,8	137	26,1
589	Norddinker	312	276	88,5	273	150	54,9	42	15,4
590	Osterflierich	512	460	89,8	446	213	47,8	104	23,3
591	Osttünnen	360	333	92,5	329	196	59,6	66	20,0
592	Rhynern	1 043	955	91,6	916	588	64,2	126	13,8
593	Schmehausen	178	162	91,0	156	99	63,5	31	19,9
594	Sönnern	317	299	94,3	295	221	74,9	33	11,2
595	Süddinker	214	194	90,7	191	155	81,2	18	9,4
596	Uentrop	546	505	92,5	483	312	64,6	81	16,8
597	Vöckinghausen	71	68	95,8	68	46	67,7	-	-
598	Wambeln	244	232	95,1	227	185	81,5	11	4,8
599	Werries	2 803	2 568	91,6	2 484	1 017	40,9	1 307	52,6
600	Westtünnen	1 352	1 212	89,6	1 173	732	62,4	235	20,0
Amt Unna-Kamen									
601	Afferde	453	409	90,3	397	108	27,2	218	54,9
602	Heeren-Werve	5 193	4 839	93,2	4 707	1 367	29,1	2 997	63,7
603	Hemmerde	1 291	1 129	87,5	1 083	483	44,6	233	21,5
604	Hengsen	752	677	90,0	659	276	41,9	315	47,8
605	Holzwickede	6 270	5 744	91,6	5 533	2 653	47,9	2 058	37,2
606	Lünern	809	726	89,7	682	203	29,8	352	51,6
607	Massen	5 386	4 926	91,5	4 776	1 866	39,1	2 365	49,5
608	Methler	1 672	1 509	90,3	1 457	597	41,0	710	48,8
609	Mühlhausen	426	393	92,3	380	111	29,2	200	52,6
610	Niederaden	595	535	89,9	520	209	40,2	243	46,7
611	Oberaden	5 726	4 972	86,8	4 799	2 502	52,1	1 899	39,6
612	Opherdicke	501	453	90,4	439	241	54,9	166	37,8
613	Siddinghausen	139	127	91,4	120	32	26,7	38	31,7
614	Stockum	222	195	87,8	188	71	37,8	90	47,9
615	Südkamen	413	383	92,7	370	130	35,1	187	50,5
616	Uelzen	322	287	89,1	274	80	29,2	135	49,3
617	Wasserkurl	425	401	94,4	387	112	28,9	209	54,0
618	Weddinghofen	2 998	2 602	86,8	2 511	989	39,4	1 223	48,7
619	Westhemmerde	69	63	91,3	61	31	50,8	17	27,9
620	Westick bei Kamen	1 902	1 760	92,5	1 697	516	30,4	1 055	62,2
621	Zusammen	136 792	123 761	90,5	119 953	49 302	41,1	56 156	46,8

Gültige Zweitstimmen														Lfd. Nr.
davon														
FDP		GB/BHE		DP		FU/Zentrum		BdD		DRP		Mittelstand		
Anzahl	vH	Anzahl	vH	Anzahl	vH	Anzahl	vH	Anzahl	vH	Anzahl	vH	Anzahl	vH	
350	4,4	187	2,3	43	0,5	6	0,1	6	0,1	66	0,8	4	0,1	564
216	3,2	86	1,3	37	0,5	7	0,1	3	0,0	115	1,7	8	0,1	565
4	9,1	4	9,1	4	9,1	-	-	-	-	3	6,8	-	-	566
26	7,0	8	2,2	9	2,4	1	0,3	-	-	5	1,4	3	0,8	567
317	3,8	172	2,1	37	0,4	14	0,2	22	0,3	54	0,7	8	0,1	568
20	5,9	7	2,1	3	0,9	-	-	-	-	15	4,4	1	0,3	569
46	7,2	16	2,5	12	1,9	1	0,2	1	0,2	18	2,8	-	-	570
16	13,4	4	3,3	4	3,3	-	-	-	-	18	15,0	-	-	571
56	5,7	14	1,4	7	0,7	1	0,1	-	-	42	4,3	1	0,1	572
132	8,3	25	1,6	18	1,1	4	0,2	1	0,1	55	3,5	4	0,2	573
7	11,1	-	-	1	1,6	-	-	-	-	16	25,3	1	1,6	574
98	2,2	46	1,0	18	0,4	9	0,2	44	1,0	24	0,6	4	0,1	575
38	13,7	4	1,5	2	0,7	4	1,5	-	-	2	0,7	-	-	576
38	13,3	11	3,8	2	0,7	-	-	-	-	31	10,8	-	-	577
19	9,4	3	1,5	3	1,5	1	0,5	-	-	20	10,0	-	-	578
301	6,1	57	1,1	40	0,8	19	0,4	1	0,0	83	1,7	6	0,1	579
14	5,8	5	2,1	6	2,5	3	1,2	-	-	4	1,7	-	-	580
127	7,0	55	3,0	17	0,9	22	1,2	3	0,2	99	5,5	1	0,1	581
125	5,3	67	2,9	6	0,3	8	0,3	2	0,1	23	1,0	3	0,1	582
47	8,2	29	5,1	14	2,5	-	-	-	-	49	8,6	1	0,2	583
27	9,2	4	1,4	20	6,8	-	-	-	-	8	2,7	-	-	584
11	11,1	1	1,0	-	-	-	-	-	-	10	10,1	1	1,0	585
12	18,5	-	-	3	4,6	-	-	-	-	1	1,5	-	-	586
10	4,7	1	0,5	5	2,3	1	0,5	-	-	7	3,3	-	-	587
73	13,9	14	2,7	13	2,5	5	0,9	1	0,2	14	2,7	1	0,2	588
31	11,4	2	0,7	4	1,5	3	1,1	-	-	41	15,0	-	-	589
81	18,1	12	2,7	11	2,5	1	0,2	-	-	23	5,2	1	0,2	590
21	6,4	13	4,0	1	0,3	2	0,6	-	-	30	9,1	-	-	591
100	10,9	46	5,0	14	1,5	10	1,1	1	0,1	28	3,1	3	0,3	592
18	11,5	2	1,3	-	-	-	-	-	-	6	3,8	-	-	593
4	1,4	6	2,0	2	0,7	26	8,8	-	-	-	-	3	1,0	594
-	-	7	3,7	2	1,0	8	4,2	-	-	1	0,5	-	-	595
56	11,6	16	3,3	9	1,9	5	1,0	-	-	4	0,8	-	-	596
9	13,2	-	-	2	2,9	-	-	-	-	11	16,2	-	-	597
7	3,1	9	4,0	10	4,4	3	1,3	-	-	2	0,9	-	-	598
63	2,5	47	1,9	4	0,2	24	1,0	4	0,2	17	0,7	1	0,0	599
63	5,4	93	7,9	6	0,5	7	0,6	2	0,2	32	2,7	3	0,3	600
44	11,1	12	3,0	7	1,8	-	-	-	-	8	2,0	-	-	601
147	3,1	73	1,6	30	0,6	4	0,1	6	0,1	76	1,6	7	0,1	602
199	18,4	35	3,2	34	3,1	59	5,5	-	-	39	3,6	1	0,1	603
25	3,8	15	2,2	5	0,7	1	0,2	1	0,2	20	3,0	1	0,2	604
384	7,0	254	4,6	60	1,1	8	0,1	5	0,1	94	1,7	17	0,3	605
45	6,6	14	2,0	17	2,5	-	-	-	-	49	7,2	2	0,3	606
212	4,4	176	3,7	58	1,2	2	0,0	2	0,0	87	1,9	8	0,2	607
57	3,9	15	1,0	16	1,1	-	-	2	0,1	56	3,8	4	0,3	608
23	6,1	2	0,5	6	1,6	-	-	-	-	36	9,5	2	0,5	609
21	4,0	14	2,7	7	1,4	1	0,2	2	0,4	23	4,4	-	-	610
161	3,3	84	1,8	83	1,7	3	0,1	2	0,0	60	1,3	5	0,1	611
7	1,6	6	1,4	4	0,9	2	0,5	-	-	12	2,7	1	0,2	612
16	13,3	1	0,8	5	4,2	-	-	-	-	28	23,3	-	-	613
14	7,4	5	2,7	7	3,7	1	0,5	-	-	-	-	-	-	614
23	6,2	7	1,9	3	0,8	1	0,3	-	-	19	5,2	-	-	615
25	9,1	6	2,2	10	3,6	-	-	-	-	18	6,6	-	-	616
17	4,4	5	1,3	5	1,3	-	-	1	0,3	38	9,8	-	-	617
82	3,3	77	3,1	23	0,9	3	0,1	1	0,0	110	4,4	3	0,1	618
3	4,9	1	1,6	8	13,1	-	-	-	-	1	1,7	-	-	619
49	2,9	13	0,8	11	0,6	1	0,1	-	-	47	2,8	5	0,2	620
6 838	5,7	3 011	2,5	1 394	1,2	395	0,3	132	0,1	2 547	2,1	178	0,2	621

Lfd. Nr.	Gemeinde	Wahlberechtigte	Wähler	Wahlbeteiligung in vH	insgesamt	CDU		SPD	
						Anzahl	vH	Anzahl	vH
						Ldkr. Wittgenstein			
622	Berleburg, Stadt	3 833	3 389	88,4	3 282	1 376	41,9	1 169	35,6
623	Laasphe, Stadt	3 361	3 041	90,5	2 969	1 255	42,3	1 119	37,7
Amt Berleburg									
624	Alertshausen	226	212	93,8	206	107	51,9	82	39,8
625	Arfeld	646	560	86,7	550	212	38,5	192	34,9
626	Aue	547	492	89,9	475	248	52,2	163	34,3
627	Balde	182	147	80,8	143	88	61,5	16	11,2
628	Beddelhausen	307	270	87,9	258	105	40,7	93	36,0
629	Berghausen	712	619	86,9	607	254	41,8	212	34,9
630	Birkfehl	226	200	88,5	197	139	70,5	37	18,8
631	Birkelbach	618	537	86,9	521	256	49,1	125	24,0
632	Diedenshausen	233	213	91,4	209	99	47,4	56	26,8
633	Dotzlar	395	339	85,8	333	110	33,0	169	50,8
634	Elsoff	624	521	83,5	507	240	47,3	79	15,6
635	Girkhausen	584	516	88,4	498	206	41,4	180	36,1
636	Hemchlar	172	127	73,8	124	67	54,1	36	29,0
637	Langwiese	291	263	90,4	257	148	57,6	67	26,1
638	Mollseifen	62	53	85,5	53	24	45,3	19	35,8
639	Neuastenbergl	272	252	92,6	246	174	70,8	34	13,8
640	Raumland	486	430	88,5	423	157	37,1	211	49,9
641	Richstein	293	270	92,2	265	131	49,4	178	40,8
642	Rinthe	109	98	89,9	97	60	61,9	7	7,2
643	Sassenhausen	153	129	84,3	122	58	47,6	33	27,0
644	Schüller	206	185	89,8	183	70	38,3	70	38,3
645	Schwarzenau	601	470	78,2	460	145	31,5	209	45,5
646	Stünzel	78	70	89,7	67	39	58,2	5	7,5
647	Weidenhausen	201	179	89,1	173	62	35,8	34	19,6
648	Wemlighausen	415	358	86,3	354	163	46,1	90	25,4
649	Wingshausen	977	854	87,4	842	329	39,1	390	46,3
650	Womelsdorf	151	136	90,1	133	55	41,4	49	36,8
651	Wunderthausen	426	360	84,5	357	143	40,1	132	37,0
Amt Erndtebrück									
652	Benfe	202	173	85,6	170	102	60,0	38	22,4
653	Erndtebrück	2 453	2 155	87,9	2 116	967	45,7	595	28,1
654	Schameder	289	241	83,4	235	137	58,3	37	15,8
655	Zinse	58	51	87,9	50	36	72,0	3	6,0
Amt Laasphe									
656	Amtshausen	84	73	86,9	69	43	62,3	16	23,2
657	Banfe	798	641	80,3	629	298	47,4	250	39,7
658	Bernershausen	86	81	94,2	80	36	45,0	22	27,5
659	Bernshausen	64	57	89,1	57	27	47,4	11	19,2
660	Feudingen	1 547	1 248	80,7	1 198	461	38,5	510	42,6
661	Fischelbach	524	445	84,9	423	168	39,7	161	38,1
662	Großenbach	33	18	54,5	15	8	53,3	1	6,7
663	Herbertshausen	175	145	82,9	141	66	46,8	57	40,4
664	Hesselbach	322	258	80,1	244	131	53,7	73	29,9
665	Holzhausen	46	36	78,3	35	12	34,3	8	22,9
666	Kunst-Wittgenstein	93	84	90,3	83	38	45,8	22	26,5
667	Niederlaasphe	692	610	88,2	597	278	46,6	205	34,3
668	Oberndorf	288	222	77,1	215	104	48,4	73	34,0
669	Puderbach	269	244	90,7	235	129	54,9	54	23,0
670	Rückershausen	232	180	77,6	173	57	32,9	79	45,7
671	Rüppershausen	162	133	82,1	129	31	24,0	74	57,4
672	Saßmannshausen	116	106	91,4	101	42	41,6	34	33,7
673	Steinbach	57	46	80,7	44	17	38,7	18	40,9
674	Volkholz und Heiligenborn	204	174	85,3	170	94	55,3	55	32,4
675	Weide	63	53	84,1	52	19	36,5	11	21,2
676	Zusammen	26 244	22 764	86,7	22 172	9 821	44,3	7 593	34,3
677	Landkreise insgesamt	982 164	873 789	89,0	848 923	442 357	52,1	282 283	33,3

Gültige Zweitstimmen														Lfd. Nr.
davon														
FDP		GB/BHE		DP		FU/Zentrum		BdD		DRP		Mittelstand		
Anzahl	vH	Anzahl	vH	Anzahl	vH	Anzahl	vH	Anzahl	vH	Anzahl	vH	Anzahl	vH	
555	16,9	85	2,6	75	2,3	3	0,1	2	0,1	13	0,4	4	0,1	622
368	12,4	128	4,3	76	2,6	-	-	3	0,1	19	0,6	1	0,0	623
10	4,9	6	2,9	-	-	-	-	-	-	-	0,5	-	-	624
49	8,9	46	8,4	49	8,9	-	-	1	0,2	1	0,2	-	-	625
30	6,3	20	4,2	7	1,5	-	-	1	0,2	5	1,1	1	0,2	626
23	16,1	5	3,5	10	7,0	-	-	-	-	-	-	1	0,7	627
35	13,6	12	4,6	2	0,8	-	-	-	-	11	4,3	-	-	628
49	8,1	48	7,9	42	6,9	-	-	1	0,2	1	0,2	-	-	629
12	6,1	1	0,5	8	4,1	-	-	-	-	-	-	-	-	630
31	6,0	81	15,6	19	3,6	-	-	-	-	9	1,7	-	-	631
37	17,7	13	6,2	4	1,9	-	-	-	-	-	-	-	-	632
31	9,3	4	1,2	15	4,5	1	0,3	1	0,3	2	0,6	-	-	633
112	22,1	26	5,1	43	8,5	-	-	-	-	3	0,6	4	0,8	634
76	15,3	28	5,6	3	0,6	-	-	2	0,4	3	0,6	-	-	635
6	4,8	11	8,9	3	2,4	-	-	-	-	1	0,8	-	-	636
25	9,7	15	5,8	-	-	2	0,8	-	-	-	-	-	-	637
10	18,9	-	-	-	-	-	-	-	-	-	-	-	-	638
17	6,9	14	5,7	5	2,0	-	-	1	0,4	-	-	1	0,4	639
42	9,9	7	1,7	5	1,2	-	-	-	-	1	0,2	-	-	640
13	4,9	4	1,5	5	1,9	-	-	-	-	4	1,5	-	-	641
9	9,2	15	15,5	6	6,2	-	-	-	-	-	-	-	-	642
20	16,4	-	-	11	9,0	-	-	-	-	-	-	-	-	643
33	18,0	5	2,7	4	2,2	-	-	-	-	1	0,5	-	-	644
59	12,8	19	4,1	27	5,9	-	-	-	-	1	0,2	-	-	645
3	4,5	3	4,5	14	20,9	-	-	-	-	3	4,4	-	-	646
46	26,6	15	8,7	15	8,7	-	-	1	0,6	-	-	-	-	647
78	22,0	2	0,6	21	5,9	-	-	-	-	-	-	-	-	648
80	9,5	25	3,0	17	2,0	-	-	-	-	1	0,1	-	-	649
10	7,5	2	1,5	13	9,8	-	-	-	-	4	3,0	-	-	650
60	16,8	2	0,6	18	5,0	-	-	-	-	2	0,5	-	-	651
10	5,9	11	6,5	8	4,7	-	-	-	-	1	0,5	-	-	652
271	12,8	113	5,4	123	5,8	-	-	5	0,2	42	2,0	-	-	653
23	9,8	9	3,8	29	12,3	-	-	-	-	-	-	-	-	654
3	6,0	5	10,0	2	4,0	1	2,0	-	-	-	-	-	-	655
9	13,1	-	-	1	1,4	-	-	-	-	-	-	-	-	656
28	4,5	34	5,4	19	3,0	-	-	-	-	-	-	-	-	657
16	20,0	1	1,3	5	6,2	-	-	-	-	-	-	-	-	658
14	24,6	-	-	4	7,0	-	-	-	-	1	1,8	-	-	659
113	9,4	52	4,3	51	4,3	-	-	-	-	9	0,8	2	0,1	660
46	10,9	35	8,3	12	2,8	-	-	-	-	-	-	1	0,2	661
1	6,7	-	-	4	26,7	-	-	-	-	-	-	1	6,6	662
7	5,0	1	0,7	7	5,0	-	-	1	0,7	2	1,4	-	-	663
18	7,4	9	3,7	13	5,3	-	-	-	-	-	-	-	-	664
2	5,7	1	2,9	11	31,4	-	-	-	-	-	-	1	2,8	665
11	13,3	9	10,8	3	3,6	-	-	-	-	-	-	-	-	666
83	13,9	18	3,0	12	2,0	-	-	-	-	1	0,2	-	-	667
33	15,3	1	0,5	3	1,4	-	-	-	-	1	0,4	-	-	668
35	14,9	10	4,2	6	2,6	-	-	1	0,4	-	-	-	-	669
8	4,6	6	3,5	22	12,7	-	-	-	-	-	-	1	0,6	670
12	9,3	-	-	11	8,5	-	-	-	-	1	0,8	-	-	671
17	16,8	6	5,9	-	-	-	-	2	2,0	-	-	-	-	672
3	6,8	-	-	6	13,6	-	-	-	-	-	-	-	-	673
18	10,6	-	-	2	1,2	-	-	-	-	-	-	1	0,5	674
11	21,2	-	-	11	21,1	-	-	-	-	-	-	-	-	675
2 721	12,3	963	4,3	882	4,0	7	0,0	22	0,1	144	0,6	19	0,1	676
60 044	7,1	28 493	3,4	15 431	1,8	8 902	1,0	998	0,1	8 855	1,0	1 560	0,2	677

Alphabetisches Gemeindeverzeichnis

A		Seite	Seite	Seite	
Aachen, Krfr.Stadt	36	Altkalkar	20	Bad Driburg, Stadt	68
Abenden	38	Altlünen	52	Bad Godesberg, Stadt	26
Adendorf	28	Altscherbeck	56	Bad Lippspringe, Stadt	78
Ägidienberg	34	Alverdissen	72	Bad Meinberg	64
Affeln	84	Alverskirchen	54	Bad Oeynhausen, Stadt	76
Afferde	104	Amecke	86	Bad Salzuflen, Stadt	72
Afholderbach	98	Amelbüren	54	Bad Sassendorf	102
Ahaus, Stadt	48	Amelunxen	68	Baesweiler	46
Ahden	60	Amern	18	Balde	106
Ahle	66	Aminghausen	76	Balksen	100
Ahlen, Stadt	48	Ammeln	48	Balve, Stadt	84
Ahleen-Reineberg	74	Ammeloe	48	Banfe	106
Ahrdorf	42	Ampen	100	Bardenberg	36
Ahsen	54	Amshausen	66	Bardüttingdorf	68
Albachten	54	Amtshausen	106	Barkhausen, Kr. Büren	60
Albaxen	70	Angelmodde	54	- a.d. Porta	76
Albersloh	54	Angelsdorf	26	-, Kr. Detmold	62
Alchen	96	Angermund, Stadt	14	Barlo	50
Aldekerk	16	Anholt, Stadt	50	Barmen	40
Aldenhoven	40	Anrath	18	Barnhausen	64
Alendorf	42	Anreppen	62	Barntrup, Stadt	72
Alertshausen	106	Anröchte	92	Batenhorst	82
Alfen	78	Antfeld	86	Bausenhagen	102
Alfter	26	Antweller	30	Bavenhausen	72
Alhausen	70	Anzhausen	98	Bechen	32
Allagen	86	Aphoven	46	Bechterdissen	72
Allen	104	Appeldorn	20	Becke	90
Allenbach	98	Appelhülsen	54	Beckum, Kr. Arnsberg	84
Allendorf	86	Ardey	102	-, Kspl.	48
Alme	88	Arfeld	106	-, Stadt	48
Almena	72	Arloff	30	Bedburdyck	16
Almsick	48	Arnoldsweller	38	Bedburg, Stadt	26
Alpen	22	Arnsberg, Stadt	84	Bedelhausen	106
Alsdorf, Stadt	36	Arrenkamp	74	Beeck,	46
Alstätte	48	Arsbeck	40	Beelen	58
Alswede	74	Arzdorf	28	Beerlage	52
Altahlen	48	Asbeck, Kr. Ahaus	48	Bega	72
Altastenberg	88	-, Kr. Arnsberg	84	Beienbach	98
Altdorf	40	-, Ennepe-Ruhr-Kreis	90	Belecke, Stadt	86
Altena, Stadt	84	Ascheberg	52	Belke und Steinbeck	66
Altenaffeln	84	Ascheloh	66	Belle	62
Altenbeken	78	Asemissen	72	Bellenberg	62
Altenberge	56	Asendorf	72	Beller	68
Altenberggn	70	Asmissen	72	Bellersen	68
Altenbögge-Bönen	104	Asperden	20	Benfe	106
Altenbüren	86	Asseln	62	Benhausen	78
Altendonop	62	Assinghausen	86	Benninghausen	92
Altendorf, Ennepe-Ruhr-Kreis	90	Atteln	60	Bensberg, Stadt	32
-, Kr. Unna	102	Attendorn, Stadt	94	Benteler	50
-, Kr. Bonn, Land	28	-, Land	94	Bentfeld	62
-, Ulfkotte	56	Aue	106	Bentorf	72
Altengeske	92	Auenhausen	80	Bentrop	102
Altenhagen	60	Augustdorf	62	Bentrup	62
Altenheerse	80	Avenwedde	82	Berchum	90
Altenhellefeld	86			Berenbrock	92
Altenmellrich	92			Berg	44
Altenrath	34			Berge, Kr. Brilon	88
Altenrüthen	92			-, Ennepe-Ruhr-Kreis	90
Altenseelbach	96			-, Kr. Lippstadt	92
				-, Kr. Unna	104

Alphabetisches Gemeindeverzeichnis

	Seite		Seite		Seite
Bergede	102	Blankenheimerdorf	42	Bouderath	44
Berghausen, Kr. Halle	64	Blankenrode	60	Bourheim	40
-, Kr. Meschede	94	Blankenstein, Stadt	88	Braam-Ostwennemar	104
-, Kr. Wittgenstein	106	Blasheim	74	Brachelen	46
Bergheim (Erft), Stadt	26	Blatzheim	26	Bracht	18
-, Kr. Höxter	70	Bleibuir	44	Brackwede, Stadt	60
Bergisch Gladbach, Stadt	32	Bleiwäsche	62	Brake, Kr. Bielefeld	60
Bergisch-Neukirchen, Stadt	24	Bliesheim	30	- i.L., Kr. Lemgo	72
Bergkamen	104	Blintrop	84	Brakel, Stadt	68
Bergneustadt, Stadt	32	Blomberg, Stadt	62	Brakelsiek	62
Bergstein	38	Blumenthal	100	Bramsey-Lenningsen	104
Bergewick	24	Blumroth	100	Brand	36
Berg-Thuir	38	Bocholt, Krfr.Stadt	48	Brandenburg	38
Beringhausen	88	Bochum, Krfr.Stadt	84	Brauersdorf	98
Berk	44	Bockenbach	96	Braunshausen	88
Berkum	28	Bockhorst	66	Braunsrath	46
Berlebeck	62	Bockum-Hövel, Stadt	52	Brauweiler	32
Berleburg, Stadt	106	Böckenförde	92	Breberen	46
Berlingsen	100	Böckum	92	Breckerfeld, Stadt	90
Bermershausen	106	Bödefeld, Freiheit	94	Bredelar	88
Bernshausen	106	-, Land	94	Bredenborn, Stadt	70
Berwicke	100	Bödexen	70	Bredenscheid-Stüter	90
Berzbuir-Kufferath	36	Bökendorf	68	Breidt	34
Berzdorf	32	Böhlhorst	76	Breitenbach	98
Besenkamp	66	Bönninghausen	92	Breitenbenden	44
Bessenich	30	Börninghausen	74	Breitenbruch	86
Bettendorf	40	Bösensell	54	Breitscheid	14
Bettinghausen	102	Bösingfeld	72	Bremen	100
Beuel, Stadt	26	Bösperde	90	Bremerberg	70
Beusingsen	102	Bogheim	36	Bramke i.L.	72
Bevergern, Stadt	58	Boich-Leversbach	36	Brenken	60
Beverungen, Stadt	68	Boisheim	18	Brenkhausen	70
Bexterhagen	72	Boke	62	Breyell	18
Bielefeld, Krfr.Stadt	60	Bokel, Kr. Halle i.W.	66	Bricht	24
Biemenhorst	50	Bokel, Kr. Wiedenbrück	82	Brienen	20
Biemsen-Ahmsen	72	Bonenburg	80	Brilon, Stadt	86
Bienen	24	Bonn, Krfr.Stadt	26	Brochterbeck	58
Bierde	76	Bontkirchen	88	Brockhagen	66
Bieren	68	Borgeln	100	Brockhausen	100
Bigge	86	Borgentreich, Stadt	80	Bröderhausen	74
Billerbeck, Kapl.	52	Borghes	22	Brönninghausen	60
-, Stadt	52	Borgholz, Stadt	80	Broich, Kr. Jülich	40
-, Kr. Detmold	62	Borgholzhausen, Stadt	64	-, Kr. Schleiden	44
Billig	30	Borghorst, Stadt	56	Broichweiden	36
Billinghausen	62	Bork	52	Brokhausen, Kr. Detmold	62
Billmerich	102	Borken, Stadt	50	Bronsfeld	44
Bilme	100	Borkenwirthe	50	Brosen-Lippe	72
Binsfeld	38	Borkhausen	62	Bruchhausen, Kr. Arnsberg	86
Birgden	46	Borlinghausen	80	-, Kr. Brilon	86
Birgel	36	Born	70	-, Kr. Höxter	68
Birgelen	46	Bornheim	26	Bruckhausen	14
Birkefehl	106	Bornholte	82	Brüggen	18
Birkelbach	106	Borntosten	88	Brühl, Stadt	32
Birkesdorf	36	Borr	28	Brüllingsen	100
Birlenbach	98	Borschemich	40	Brünen	24
Birten	22	Borth	22	Brüntorf, Kr. Lemgo	72
Bislich	24	Boslar	40	Brüntrup, Kr. Detmold	62
Bittingen	100	Bosseborn	70	Brunskappel	86
Blankenau	68	Bottenberg	96	Buchen	96
Blankenheim (Ahr)	42	Bottrop, Krfr.Stadt	48	Buchholz, Ennepe-Ruhr-Kreis	88

Alphabetisches Gemeindeverzeichnis

	Seite		Seite		Seite
Einecke	100	Erp	30	Freienohl, Stadt	86
Eineckerholsen	100	Erpentrup	70	Freilingen	42
Einen	58	Ersdorf	28	Freiske	104
Eisbergen	76	Erwitte, Stadt	92	Frenz	36
Eisborn	84	Erwitzen	70	Freudenberg, Stadt	96
Eiserfeld	96	Esbeck	92	Friedewalde	76
Eisern	98	Esborn	90	Friedrichsdorf	82
Eissen	80	Esch	26	Frielinghausen	104
Eitorf	34	Eschenbach	98	Friesheim	28
Elbrinxen	62	Eschenbruch	62	Frille	76
Eldagsen	76	Eschweiler, Kr. Euskirchen	30	Frimmersdorf	16
Elfgen	18	- , Stadt, Kr. Aachen	36	Fritzdorf	28
Elfsen	102	- über Feld, Kr. Düren	38	Frixheim-Anstel	18
Elisenhof	60	Eslöhe	94	Frömer	102
Elkeringhausen	88	Espelkamp	74	Fröndenberg, Stadt	102
Ellen	38	Essen, Krfr.-Stadt	14	Frönsberg	90
Elleringhausen	86	Essentho	62	Frohgau	44
Ellingsen	100	Esserden	24	Frohnhausen, Kr. Siegen	98
Elmpt	38	EBhoff	86	- , Kr. Unna	102
Elpe	86	Essig	28	- , Kr. Warburg	80
Elsdorf (Rhld.)	26	Estern	52	Froitzheim	38
Elsen	78	Estern-Büren	48	Fromhausen	62
Elsig	28	Eatinghausen	86	Frothelm	74
Elsoff	106	Etteln	60	Füchtorf	58
Elspe	94	Euenheim	28	Fürstenau	70
Elte	56	Euskirchen, Stadt	28	Fürstenberg	62
Elverdissen	66	Eversberg, Stadt	94	Füssenich	38
Embken	38	Eversen	70		
Emmerich, Stadt	22	Everswinkel	58	G	
Emmericher-Eyland	20	Evingen	90	Gadderbaum	60
Emsdetten, Stadt	56	Exter	68	Gahlen	14
Endorf	86	Eyll	16	Gangelt	46
Engar	80	F		Garbeck	84
Engelgau	44	Fabbenstedt	74	Garenfeld	90
Engelsdorf	40	Falkendiek	66	Garfeln	62
Engelskirchen	32	Falkenhagen	62	Gartnisch	66
Enger (Westf.), Stadt	66	Fellinghausen	96	Gartrop-Bühl	14
Engershausen	74	Ferndorf	96	Garzweiler	16
Enkesen b. Paradiese	100	Feudingen	106	Gehlenbeck	74
Enkesen im Klei	102	Feuersbach	98	Gehrden, Stadt	80
Enkhausen	86	Fischelbach	106	Geich b. Füssenich	38
Ennepetal, Stadt	88	Flaesheim	54	- b. Echtz	36
Enniger	50	Flamersheim	28	Geilenkirchen, Stadt	46
Ennigerloh	48	Flammersbach	98	Geisecke	90
Ennigloh	66	Fleckenberg	94	Geldern, Stadt	16
Entrup, Kr. Höxter	70	Flerke	100	Gelsenkirchen, Krfr.-Stadt	48
- , Kr. Lemgo	72	Flerzheim	28	Gemen, Kspl.	50
Enzen	30	Flierich	104	- , Stadt	50
Epe	48	Floisdorf	44	Gemünd, Stadt	42
Epsingsen	100	Floßdorf	40	Gennebreck	90
Erder	72	Flüren	24	Gerderath	40
Ergete	90	Fölsen	80	Gereonsweiler	40
Eringerfeld	92	Frauenberg	28	Gerlingen	100
Erkelenz, Stadt	38	Frauwüllesheim	38	Germete	80
Erkeln	68	Frechen, Stadt	32	Gernsdorf	98
Erkrath	14	Freckenhorst, Kspl.	58	Gescher	52
Erle	56	- , Stadt	58	Geseke, Stadt	92
Erlinghausen	88	Fredeburg, Stadt	94	Getmold	74
Ermsinghausen	92	Freialdenhoven	40	Gevelinghausen	94
Erndtebrück	106			Gevelsberg, Stadt	88

Alphabetisches Gemeindeverzeichnis

	Seite		Seite		Seite
Hemmerden	18	Hiltrup	54	Holzheim, Kr. Schleiden	44
Hemmern	92	Himmighausen	70	Holzlar	34
Hemschlar	106	Hinnenburg	70	Holzmlheim	44
Hengeler-Wendfeld	48	Hinsbeck	18	Holzweiler	40
Henglarn	60	Hirschberg, Stadt	86	Holzwickede	104
Hengsen	104	Hitdorf, Stadt	24	Homburg-Bracht-Bellscheidt	14
Hennef (Sieg)	34	Hoberge-Uerentrup	60	- (Niederrhein), Stadt	22
Hennen	90	Hochdahl	14	Homer	50
Henrichenburg	56	Hochkirchen	38	Hommersum	20
Henstorf	72	Hochneukirch	16	Honnet, Stadt	34
Heppen	102	Höfen	42	Hoppecke	88
Heppendorf	26	Högingen	100	Hopsten	58
Herbede, Stadt	88	Höngen, Kr. Aachen	36	Horn-Millinghausen	92
Herbern	52	-, Selfkantkr. Geilenk.-Heinsb.	46	Horn, Stadt	62
Herbertshausen	106	Hoeningen	16	Hornburg	56
Herblinghausen	86	Hönnepel	20	Hornoldendorf	64
Herbram	62	Höntrup	64	Horrem	26
Herchen	34	Hörste, Kr. Büren	62	Horst	46
Herdecke, Stadt	88	- in Lippe	64	Horstmar, Stadt	56
Herdringen	86	-, Kr. Halle	66	Hostel	44
Herford, Krfr.Stadt	60	Hörstel	58	Hottorf	40
Hergarten	44	Hörstmar	64	Houverath	30
Heringhausen	94	Hösel	14	Hovestadt	102
Herlinghausen	80	Hoetmar	58	Hoxfeld	50
Herne, Krfr.Stadt	84	Hövel, Kr. Arnsberg	86	Hubbelrath	14
Herongen	16	Hövelhof	78	Hubert/Sankt	18
Herrentrup	64	Höxter, Stadt	68	Huchem-Stammeln	36
Herringen	104	Hohehaus	70	Huchzen	74
Herringhausen, Kr. Herford	66	Hohenhain	96	Hüchelhoven	26
-, Kr. Lippstadt	92	Hohenhausen	72	Hüchelhoven-Ratheim	38
Herringsen	102	Hohenlimburg, Stadt	90	Hücker und Aschen	68
Herscheid	84	Hohenwepel	80	Hückeswagen, Stadt	24
Hersel	26	Hohkeppel	32	Hüffen	66
Herste	70	Hohn	44	Hüllhorst	74
Herstelle	68	Hoinkhausen	92	Hülm	20
Herten, Stadt	54	Hollen	60	Hüls	18
Herzebocholt	50	Hollerath	44	Hülscheid	84
Herzebrock	82	Holsen, Kr. Herford	66	Hülsten	50
Herzfeld	50	-, Kr. Lübbecke	74	Hüngersdorf	42
Herzhausen	98	Holtfeld	64	Hünningen	100
Herzogenrath, Stadt	36	Holthausen, Ennepe-Ruhr-Kreis	88	Hünxe	14
Hesborn	88	-, Kr. Steinfurt	56	Hürtgen	38
Hesselbach	106	Holtheim	62	Hürth	32
Hesseln	66	Holtkamp	60	Hüthum	22
Hesselteich	66	Holtrup	76	Huisberden	20
Heßloh	64	Holtum	102	Hullern	56
Hewingsen	100	Holtwick, Kr. Borken	50	Hultrop	102
Hiddenhausen	68	-, Kr. Coesfeld	52	Humfeld i.L.	72
Hiddesen	64	Holzem	28	Hummersen	64
Hiddinghausen	90	Holzén, Kr. Arnsberg	86	Hundewick	48
Hiddingsel	52	-, Kr. Iserlohn	90	Hunnebrock	66
Hiddingsen	102	Holzhausen, Kr. Höxter	70	Hurl	22
Hilbeck	104	- -Externsteine	64	Husen	60
Hilberath	28	-, Kr. Lemgo	72		
Hilchenbach, Stadt	96	-, Kr. Lübbecke	74		
Hilden, Stadt	14	-, Kr. Siegen	96		
Hildfeld	88	-, Kr. Wittgenstein	106		
Hille	76	- a.d.Porta	76		
Hillegossen	60	- II. Kr. Minden	76		
Hillentrup	72	Holzheim, Kr. Grevenbroich	16		
				I	
				Ibbenbüren, Land	58
				-, Stadt	58
				Iggenhausen	62
				Ihmert	90
				Ikenhausen	80

Alphabetisches Gemeindeverzeichnis

	Seite		Seite		Seite
Langweiler	40	Lintorf	14	M	
Lank-Latum	18	Linzenich-Lövenich	30	Maaslingen	76
Lashorst	74	Lipp	26	Madfeld	88
Laßbruch	72	Lippborg	48	Mahlberg	30
Laurensberg, Kr. Aachen	36	Lippe	96	Manheim	26
Laurensberg, Kr. Jülich	40	Lipperode	92	Manrode	80
Leuthausen	34	Lipperreihe	72	Mantinghausen	62
Lechenich, Stadt	30	Lippinghausen	68	Marbeck	50
Ledde	58	Lippamsdorf	56	Marlaweiler-Hoven	38
Leeden	58	Lippspringe, Bad, Stadt	78	Marienbaum	22
Leer	56	Lippstadt, Stadt	92	Marienberghausen	32
Leese	72	Littfeld	96	Marlenfeld	58
Legden	48	Lobberich	18	Marlenheide	32
Leiberg	62	Lockhausen	72	Marienloh	78
Leichlingen (Rhld.), Stadt	24	Löhne	68	Marl, Stadt	56
Leistrup-Meiersfeld	64	Lövenich, Kr. Erkelens	40	Marmagen	44
Leitmar	88	-, Kr. Köln	32	Maspe	64
Lembeck	56	Löwen	80	Massen	104
Lemgo, Stadt	72	Löwendorf	70	Mastholte	82
Lendersdorf-Krauthausen	36	Lohe, Kr. Minden	76	Materborn	20
Lendringsen, Kr. Iserlohn	90	-, Kr. Soest	102	Matorf	72
-, Kr. Soest	102	Lohfeld	76	Mauritz/Sankt	54
Lengerich, Stadt	56	Lohmar	34	Mausbach	96
Lengsdorf	26	Lohn	40	Mawicke	102
Lenne	94	Lohne	102	Mechernich	44
Lenzinghausen	68	Loikum	22	Meckenheim, Stadt	28
Leopoldshöhe i.L.	72	Lommersdorf	42	Meckingsen	100
Leopoldstal	64	Lommersum	30	Medebach, Stadt	88
Lerbeck	76	Lorbach	44	Medelon	88
Lerche	104	Losheim	44	Meerhof	62
Lessenich	26	Loßbruch	72	Mehr	20
- -Rißdorf	30	Lothe	64	Meierberg	72
Leteln	78	Lotte	58	Meiersberg	14
Letmathe, Stadt	90	Louisendorf	20	Meinberg, Bad	64
Lette, Kr. Coesfeld	52	Lowick	50	Meindorf	34
-, Kr. Wiedenbrück	82	Lqxten	66	Meinerzhagen	84
Leuth	18	Luchem	36	Meiningsen	100
Leverkusen, Krfr. Stadt	14	Lucherberg	36	Meinkenbracht	86
Levern	74	Ludendorf	28	Meißen	76
Liblar	30	Lübbecke, Stadt	74	Meiste	92
Lichtenau, Stadt	62	Lüchtringen	70	Meiswinkel	96
Lichtendorf	90	Lüdenhausen	72	Mellen	84
Lieberhausen	32	Lüdenscheid, Krfr.Stadt	84	Mellrich	92
Liedberg	16	-, Land	84	Menden, Stadt, Kr. Iserlohn	90
Liedern	50	Lüdinghausen, Land	54	Menden (Rhld.)	34
Lieme	72	-, Stadt	54	Menne	80
Liemke	82	Lüerdissen	72	Mennighüffen	68
Lienen	56	Lüftelberg	28	Menzel	92
Liesborn	50	Lügde, Stadt	70	Menzelen	22
Liesen	88	Lülsdorf	34	Merfeld	52
Ließem	28	Lünen, Krfr.Stadt	84	Merken	38
Limbergen	52	Lünern	104	Merklinghausen-Wiggerringhausen	92
Lindenberg	96	Lütgeneder	80	Merklingsen	100
Linderhausen	90	Lütmarsen	70	Merkstein	36
Lindern	46	Lüttringen	100	Merl	28
Lindlar	32	Lützel	98	Merlsheim	70
Lindweiler	44	Lützel	98	Merode	36
Linnpe	86	Lützel	96	Mersch	42
Linnich, Stadt	40	Lützel	96	Mersenhausen	40
Lintel	82	Lüxheim	38		

Alphabetisches Gemeindeverzeichnis

	Seite		Seite		Seite
Merzenich, Kr. Düren	38	Nammen	76	Niedermehnen	74
-, Kr. Euskirchen	30	Nateln	100	Niedermerz	40
Meschede, Land	94	Natingen	80	Niedermörnter	20
-, Stadt	94	Natzungen	80	Niederndorf	96
Messinghausen	88	Nauholz	98	Niedernetphen	98
Meßlingen	76	Neersen	18	Niederntudorf	62
Mesum	56	Neesen	76	Niederpleis	34
Metelen	56	Nehden	88	Niederschalden	96
Methler	104	Neheim-Hüsten, Stadt	84	Niederschönhagen	64
Metternich	30	Neimen	102	Niedersetzen	98
Mettingen	56	Nemmenich	30	Niedersfeld	88
Mettmann, Stadt	14	Neukeradorf	98	Niedersprockhövel	88
Metzkausen	14	Nettelstätt	92	Niederzier	38
Miel	28	Nettelstedt	74	Nieheim, Stadt	70
Millingen	22	Nettersheim	44	Niehorst	60
Milse	60	Nettesheim-Butzheim	18	Niel	20
Milte	58	Neuahlen	48	Nienberge	54
Minden, Stadt	76	Neuastenberg	106	Nienborg, Wiegbold	48
Mittelhees	96	Neubeckum	48	Nienhagen, Kr. Detmold	64
Mödrath	26	Neuenbeken	78	-, Kr. Lemgo	72
Möllbergen	76	Neuengeseke	102	Nierst	18
Mönchen-Gladbach, Krfr.Stadt	14	Neuenheerse	80	Nierswalde	20
Mönninghausen	92	Neuenkirchen, Kr. Steinfurt	56	Niese	64
Moers, Stadt	22	-, Kr. Wiedenbrück	82	Niesen	80
Moese	82	Neuenknick	78	Nieukerk	16
Mollseifen	106	Neuenrade, Stadt	84	Nievenheim	18
Mondorf	34	Neuhaus	78	Niewald	64
Monheim	24	Neukirchen, Kr. Bonn	28	Nörde	82
Monschau, Stadt	42	-, Kr. Grevenbroich	16	Nörvenich	38
Morenhoven	28	- - -Vluyn	22	Nöthen	44
Morsbach	32	Neulouisendorf	20	Nordbögge	104
Morschenich	38	Neunkirchen, Kr. Siegen	96	Nordborchen	78
Mosebeck	64	-, Siegkreis	34	Norddinker	104
Mossenbergl-Wöhren	64	Neurath	16	Norddorf	92
Much	34	Neuß, Krfr.Stadt	14	Nordhemmern	76
Muckum	66	Neviges, Stadt	14	Nordkirchen	54
Muddenhagen	80	Nideggen, Stadt	38	Nordrheda-Ems	82
Müddersheim	38	Niederaden	104	Nordvelen	52
Müggenhausen	30	Niederau	36	Nordwald	102
Mühlhausen	104	Niederaußem	26	Nordwalde	56
Mülheim, Kr. Arnsberg	86	Niederbachem	28	Norf	18
-, Kr. Schleiden	42	Niederbauer	102	Nottuln	54
- a.d.Ruhr, Krfr.Stadt	14	Niederberg	28	Nümbrecht	32
Müllingen	102	Niederbergstraße	102	Nuttlar	94
Münster (Westf.), Krfr.Stadt	48	Niederdielfen	98		
Münsterbrock	70	Niederdollendorf	34	0	
Münstereifel, Stadt	28	Niederdornberg-Deppendorf	60	Oberaden	104
Müntz	42	Niederdrees	28	Oberaußem-Fortuna	26
Müschede	86	Niederdresselndorf	96	Oberbachem	28
Müsen	98	Niedereimer	86	Oberbauerschaft	74
Müssen	64	Niederelfringhausen	90	Oberbergstraße	102
Mützenich	42	Niederembt	26	Oberbolheim	38
Muldenau	38	Niederense	100	Oberbruch	46
Mussum	50	Niederheuslingen	96	Oberdielfen	98
Mutscheid	30	Niederholzklau	96	Oberdollendorf	34
Myhl	40	Niederkassel (Siegkreis)	34	Oberdrees	28
N		Niederkastenholz	30	Oberdresselndorf	96
Nachrodt-Wiblingwerde	84	Niederkrüchten	38	Oberelfringhausen	90
Nalhof	72	Niederlaasphe	106	Oberelvenich	30
		Niedermarsberg, Stadt	88	Oberembt	26

Alphabetisches Gemeindeverzeichnis

	Seite		Seite		Seite
Oberense	100	Oldendorf/Preuß., Stadt	74	Pattern b. Mersch	42
Oberfischbach	96	Oldentrup	60	Pech	28
Obergartzen	30	Oldinghausen	66	Peckeloh	66
Oberhausen, Kr. Schleiden	44	Olfen, Kspl.	54	Peckelsheim, Stadt	80
-, Krfr.Stadt	14	-, Stadt	54	Pelkum	104
Oberhees	96	Ollheim	28	Pesch, Kr. Grevenbroich	18
Oberheuslingen	96	Olpe, Land	96	-, Kr. Schleiden	44
Oberholzklau	96	-, Stadt	94	Petershagen (Weser), Stadt	76
Oberhundem	94	-, Rhein.-Berg. Kreis	32	Pfalzdorf	20
Oberkassel (Siegkreis)	34	Olsberg	86	Pier	36
Oberkirchen	94	Opherdicke	104	Pingsheim	30
Oberlühbe	76	Ophoven	46	Pivitsheide V.H.	64
Obermarsberg, Stadt	86	Opladen, Stadt	24	-, V.L.	64
Obermaubach-Schlagstein	38	Opmünden	102	Plottenberg, Stadt	84
Obernau	98	Oppendorf	74	Plittershagen	96
Obernbeck	68	Oppenwehe	74	Pödinghausen	66
Oberndorf, Kr. Siegen	98	Orsbeck	46	Pömben	70
-, Kr. Wittgenstein	106	Orsoy, Land	22	Poll	38
Obernetphen	98	-, Stadt	22	Polsum	56
Oberntudorf	62	Ossendorf	82	Pont	16
Oberpleis	34	Ossum-Bödinghoven	18	Porselen	46
Oberschelden	96	Ostbarthausen	66	Porz am Rhein, Stadt	32
Oberschledorn	88	Ostbevern	58	Pottenhausen	64
Oberschönhagen	64	Ostbüderich	102	Praest	24
Obersdorf	98	Ostbüren	102	Preuß. Oldendorf, Stadt	74
Obersetzen	98	Ostenfelde	58	- -Ströhen	74
Obersprockhövel	88	Ostenland	78	Paderbach	106
Oberstüter	90	Osterath	18	Pütz	26
Oberzier	38	Osterbönen	104	Puffendorf	46
Obrighoven-Lackhausen	22	Osterflörlrich	104	Pulheim	32
Ochtrup, Stadt	56	Osterhagen	72		
Odendorf	28	Osterwick	52		
Odenthal	32	Osthelden	96	Q	
Öchelhausen	98	Ostinghausen	102	Quadrath-Ichendorf	26
Ödekoven	26	Ostkilver	68	Queckenberg	28
Oeding	48	Ostönnen	100	Quelle	60
Oedingen	94	Osttünningen	104	Quernheim	68
Oedt	18	Ostwig	94	-, Stift	68
Oekoven	16	Ottbergen	70	Quetzen	78
Oelde, Kspl.	50	Ottenhamen	70		
-, Stadt	50	Ottenstein, Dorf	48	R	
Ölgershausen	98	Ottmarsbocholt	54	Raderhorst	78
Oer-Erkenschwick, Stadt	54	Ovenhausen	70	Radevorawald, Stadt	24
Oerlinghausen, Stadt	72	Ovenstädt	76	Radlinghausen	88
Ösbern	90	Overath	32	Raesfeld	50
Ösdorf	62	Overbeck	24	Rahden	74
Östereiden	92	Overberge	104	Rahrbach	94
Oesterholz-Haustenbeck	64	Overhagen	92	Ramershoven	28
Oesterweg	66			Ramsbeck	94
Österwiehe	82	P		Ramsdorf, Kspl.	52
Oestinghausen	102	Padberg	88	-, Stadt	52
Ötinghausen	68	Paderborn, Stadt	78	Randerath	46
Oettern-Bremke	64	Päpinghausen	78	Rarbach	94
Oeventrop	86	Paffendorf	26	Rath b. Nörvenich	38
Oeynhausien	70	Palmersheim	30	Ratingen, Stadt	14
-, Bad, Stadt	76	Papenhausen	72	Raumland	106
Offelten	74	Papenhöfen	70	Rebbeke	62
Ohrsen	64	Paradiese	100	Recke	56
Oidtweiler	46	Parsit	100	Recklinghausen, Krfr.Stadt	48
Oldendorf b. Borgholzhausen	66	Pattern b. Aldenhoven	40	Recklingsen	100
				Reelkirchen	64

Alphabetisches Gemeindeverzeichnis

	Seite		Seite		Seite
Reelsen	70	Rohren	42	Schalkmühle	84
Rees, Stadt	22	Roitzheim	30	Schallern	92
Reesereyland	24	Rolfzen	70	Schameder	106
Reeserward	24	Rommerskirchen	16	Schapidetten	54
Reetz	42	Rondorf	32	Scharfenberg	88
Referinghausen	88	Rorup	52	Scharmede	62
Rehme	76	Rosbach	34	Scheiderhöhe	34
Rehmerloh	68	Rosellen	18	Scheidungen	102
Reichswalde	20	Rosenhagen	78	Scherfede	82
Reiste	94	Rotenhagen	66	Schermbeck	24
Remblinghausen	94	Rothe	68	Schieder	64
Remmighausen	64	Rothenuffeln	76	Schiefbahn	18
Remscheid, Krfr.Stadt	14	Rotingdorf	66	Schierwaldenrath	46
Retzen	72	Rott, Kr. Lemgo	72	Schlangen	64
Rhade	56	- , Kr. Monschau	42	Schleiden, Kr. Jülich	40
Rheda, Stadt	82	Rottum	104	- -Eifel, Stadt	42
Rhede	50	Roxel	54	Schlich-D'horn	36
Rhedebrügge	50	Ruckersfeld	98	Schliprüthen	94
Rheder	70	Rudersdorf	98	Schlückingen	102
Rheidt	34	Rückershausen	106	Schlüsselburg, Stadt	78
Rheinbach, Stadt	26	Ründeroth	32	Schmalbroich	18
Rheinberg, Stadt	22	Ruensiek	64	Schmallenberg, Stadt	94
Rheine l.d.Ems	56	Rünthe	104	Schmechten	70
- r.d.Ems	56	Rüppershausen	106	Schmedissen	64
- , Stadt	56	Rüthen, Stadt	92	Schmehausen	104
Rheinhausen, Stadt	22	Ruhne	100	Schmerlecke	92
Rheinkamp	22	Rumbeck	86	Schmidt	42
Rheurdt	22	Rumeln-Kaldenhausen	22	Schmidtheim	44
Rheydt, Krfr.Stadt	14	Ruploh	102	Schnathoret	74
Rhode	96	Rupperath	30	Schneppenbaum	20
Rhynern	104	Ruppichterath	34	Schöller	14
Richstein	106	Rurberg	42	Schönau	30
Richterich	36	Rurdorf	40	Schönemark	64
Riesel	70	Rurich	40	Schönenberg	70
Riesenbeck	58			Schöneseiffen	44
Rietberg, Stadt	82	S		Schönhagen	72
Rimbeck	82	Saalhausen	94	Schönholthausen	94
Rindern	20	Sabbenhausen	64	Schöppingen, Kspl.	48
Ringenberg	24	Saeffelen	46	- , Wiegbold	48
Rinkerode	54	Saerbeck	54	Schötmar, Stadt	72
Rinsdorf	98	Salchendorf, Amt Burbach	96	Schoneberg	102
Rinthe	106	- , Amt Netphen	98	Schophoven	36
Ripsdorf	42	Salmorth	20	Schröttinghausen, Kr. Halle	66
Rischenau	64	Salzkotten, Stadt	62	- , Kr. Lübbecke	74
Rixbeck	92	Salzuflen, Bad, Stadt	72	Schuckenbaum	72
Rixen	88	Sandbochum	104	Schüller	106
Robringhausen	92	Sande	78	Schümm	46
Roderath	44	Sandebeck	70	Schwalenberg, Stadt	62
Rödingen	42	Sankt Hubert	18	Schwanenberg	40
Rödinghausen	68	- Mauritz	54	Schwaney	78
Röllingsen	100	- Tönis	18	Schwarzenau	106
Römershagen	96	- Vit	82	Schwarzenmoor	68
Rönsahl	84	Sassenberg, Stadt	58	Schweckhausen	80
Rösebeck	80	Sassendorf, Bad	102	Schwefe	100
Rösenbeck	88	Sassenhausen	106	Schweicheln-Bernbeck	68
Rösrath	32	Saßmannshausen	106	Schweinheim	30
Roetgen	42	Satzvey-Firmenich	30	Schwelentrup	72
Röttgen	26	Schaephuysen	22	Schwelle	62
Rövenich	30	Schafhausen	46	Schweln, Stadt	88
Rohr	44	Schale	58	Schwenningdorf	68

Alphabetisches Gemeindeverzeichnis


	Seite		Seite		Seite
Schwerfen	30	Spradow	66	Sundern, Kr. Herford	68
Schwerte, Stadt	90	St. Hubert	18	- , Kr. Lübbecke	74
Schwitten	90	- Mauritz	54	Suttrop	92
Sechtem	26	- Tönis	18		
Seelbach	98	- Vit	82	T	
Seelenfeld	78	Stadtlohn, Stadt	48	Talle	72
Seelscheid	34	Stahle	70	Tecklenburg, Stadt	58
Selbeck	72	Steckenborn	42	Telgte, Kspl.	54
Selhausen	36	Stedefreund	68	- , Stadt	54
Selm	52	Steinbach	106	Tengern	74
Sende	82	Steinhagen	66	Tetz	40
Senden	52	Steinhausen	60	Teveren	46
Sendenhorst, Kspl.	50	Steinheim, Stadt	70	Theenhausen	66
- , Stadt	50	Steinstraß	42	Theesen	60
Senne I	60	Stemel	86	Theiningsen	100
- II	60	Stemmen	72	Thöningsen	100
Seppenrade	54	Stemmer	76	Thüle	62
Seringhausen	92	Stenden	16	Thülen	88
Setterich	46	Stendenbach	96	Thum	36
Sevelen	16	Stenern	50	Tietelsen	68
Sichtigvor	86	Stentrop	102	Till-Moyland	20
Sidessen	80	Stetternich	42	Tintrup	64
Siddinghausen, Kr. Büren	60	Stieldorf	34	Titmaringhausen	88
- , Kr. Unna	104	Stirpe	92	Titz	42
Siebenhöfen	64	Stockem	34	Todenfeld	28
Siedlinghausen	86	Stockheim	36	Todtenhausen	76
Siegburg, Stadt	34	Stocklarn	100	Tönis/Sankt	18
- -Mülldorf	34	Stockum, Kr. Arnsberg	86	Tönisberg	18
Siegen, Krfr.Stadt	84	- , Kr. Lüdninghausen	52	Tondorf	44
Sieglar	34	- , Kr. Soest	100	Tonnenheide	74
Siekholtz	64	- , Kr. Unna	104	Troisdorf, Stadt	34
Siele	66	Störmede	92	Trophagen	64
Sielhorst	74	Stolberg (Rhld.), Stadt	36	Trupbach	98
Sierdorf	40	Stommeln	32	Türnich	26
Sieveringen	100	Stotzheim	30	Tungerloh-Kapellen	52
Sievernich	38	Straberg	18	- -Pröbsting	52
Silbach	88	Straelen, Stadt	16	Twiehausen	74
Silixen	72	Sträß	38	Twisteden	16
Silschede	90	Straßfeld	30		
Simmerath	42	Strauch	42	U	
Sindorf	26	Strickherdicke	102	Ubbedissen-Lippe	60
Sinnersdorf	32	Ströhen/Preuß.	74	Uckerdorf	34
Sinzenich	30	Stromberg	50	Uckerath	34
Sistig	44	Strümp	18	Udenbreth	44
Sünnern	104	Struthütten	96	Udorf	88
Soest, Stadt	100	Stünzel	106	Übach-Palenberg	46
Sötenich	44	Stukenbrock	78	Üdelhoven	42
Sohlbach, Amt Netphen	98	Suderwick	50	Uedem	20
- , Amt Weidenau	98	Süchteln, Stadt	18	Uedemerbruch	20
Solingen, Krfr.Stadt	14	Süddinker	104	Uedemerfeld	20
Soller	38	Südfelde	76	Üdingen	36
Sommersell, Kr. Hörter	70	Südhemmern	76	Uelde	92
- , Kr. Lemgo	72	Südkamen	104	Uelzen	104
Sonneborn	72	Südkirchen	54	Ülpenich	30
Sonsbeck	22	Südlengern	66	Uentrop, Kr. Arnsberg	86
Speldrop	24	Südlohn, Wiebold	48	- , Kr. Unna	104
Spenge	68	Süggerath	46	Uffeln	76
Spexard	82	Sümmern	90	Ulenburg	68
Spork	50	Sünninghausen	48	Ummeln	60
- -Eichholz	64	Sundern (Sauerland)	86	Unglinghausen	98

Alphabetisches Gemeindeverzeichnis

	Seite		Seite		Seite
Unna, Stadt	102	Vormwald	98	Weiberg	60
Unterbruch	46	Vorst	18	Weickede	92
Unterlütbe	76	Vossenack	42	Weide	106
Untermaubach	38	Voßheide	72	Weidenau (Sieg), Stadt	98
Upsprunge	62	Voßwinkel	86	Weidenhausen	106
Urft	44	Vrasselt	24	Weidesheim	30
V					
Vahlhausen b. Detmold	64	Vreden, Stadt	48	Weiler am Berge	30
- b. Horn	64	Vussen-Bergheim	44	- in der Ebene	30
Valbert	84	W			
Valdorf	68	Wachendorf	30	Weilerswist	30
Vardingholt	50	Wachtendonk	16	Weine	60
Varenholz, Flecken	72	Waddenhausen	64	Weisweiler	36
Varensell	82	Wadersloh	50	Welbergen	56
Varl	74	Wahlbach	96	Welda	82
Veen	22	Wahlen	44	Welldorf	42
Veert	16	Wahlscheid	34	Wellentrup, Kr. Detmold	64
Vehlage	74	Wahmbeck	72	-, Kr. Lemgo	72
Vehlingen	22	Walbeck	16	Welper	88
Velbert, Stadt	14	Waldbauer	90	Welstorf	72
Veldrom	64	Waldbröl	32	Welver (=Kirchwilver)	100
Velen, Dorf	52	Waldenrath	46	Welz	40
Vellern	48	Waldfeucht	46	Wemlighausen	106
Vellinghausen	100	Waldhausen	86	Wenau	36
Velmede	94	Waldniel	18	Wenden	96
Velsen	58	Waldorf	42	Wendinghausen	72
Veltheim	76	Waldvelen	52	Wengern	90
Venne	54	Walheim	36	Wenholthausen	94
Vennebeck	76	Wallenbrück	68	Wennigloh	86
Venrath	40	Wallenthal	44	Werdohl, Stadt	84
Verl	82	Walpersdorf	98	Werfen	66
Verlar	62	Walstedde	52	Werl, Stadt	100
Verne	62	Walsum	14	Werl-Aspe	72
Vernich	30	Waltringen	100	Wermelskirchen, Stadt	24
Vernum	16	Waltringhausen	92	Werne a.d.Lippe, Stadt	52
Versmold, Stadt	66	Waltrop, Stadt	56	Werries	104
Vettweiß	38	Wambeln	104	Wersen	58
Viersen, Krfr.Stadt	14	Wamel	100	Werste	76
Villigst	90	Wandhofen	90	Werth, Stadt	50
Villip	28	Wankum	16	Werthenbach	98
Vilsendorf	60	Wanne-Eickel, Krfr.Stadt	84	Werther (Westf.), Stadt	66
Vinsebeck	70	Warbeyen	20	Wertherbruch	22
Visbeck	86	Warburg, Stadt	80	Werthhoven	28
Vit/Sankt	82	Wardhausen	20	Weseke	50
Vlatten	44	Wardt	22	Wesel, Stadt	22
Vlotho, Stadt	68	Warendorf, Stadt	58	Weselerwald	24
Vöckinghausen	104	Warmen	102	Weslarn	100
Völlinghausen, Kr. Lippstadt	92	Warstein, Stadt	86	Wesseling	32
-, Kr. Soest	100	Wassenberg	46	Wessendorf	48
Voerde (Nrh.)	14	Wasserkurl	104	Wessum	48
Vörden, Stadt	70	Wattenscheid, Krfr.Stadt	84	Westbarthausen	66
Vöhren	58	Weckinghausen	92	Westbevern	54
Volbringen	100	Weddinghofen	104	Westbüderich	102
Volkholz	106	Weetfeld	104	Westenborken	50
Volkringhausen	84	Weeze	16	Westenfeld	86
Volmarstein	90	Wegberg	38	Westenholz	78
Volmerdingsen	76	Wehden	74	Westerbönen	104
Volnsberg	98	Wehe	74	Westererden	92
Vorhelm	50	Wehrden	68	Westerenger	66
		Wehren	64	Westerholt, Stadt	54
				Westerkappeln	56
				Westerloh	78

Alphabetisches Gemeindeverzeichnis

	Seite		Seite		Seite
Westernkotten	92	Wildenrath	40	Wormersdorf	28
Westerwiehe	82	Wildewiese	86	Wülfer-Bexten	72
Westheim	62	Wilgersdorf	98	Wilfrath, Stadt	14
Westhemmerde	104	Willebadessen, Stadt	80	Wilfte	88
Westhofen, Stadt	90	Willegassen	80	Wüllen	48
Westick bei Kamen	104	Willich	18	Wülpe	76
Westkilver	68	Wilnsdorf	98	Wünnenberg, Stadt	62
Westkirchen	58	Wimbern	90	Würgassen	68
Westönnen	102	Winden	36	Würgendorf	96
Westorf	72	Windheim	78	Würm	46
Westrich	100	Wingeshausen	106	Würselen, Stadt	36
Westrup	74	Winnekendonk	16	Wüschheim	30
Westthünen	104	Winterberg, Stadt	86	Wüsten	72
Wetten	16	Winterscheid	34	Wulfen	56
Wetter (Ruhr), Stadt	88	Winz	90	Wulferdingsen	76
Wettringen	56	Wipperfeld	32	Wullmeringhausen	86
Wevelinghoven, Stadt	16	Wipperfürth, Stadt	32	Wunderthausen	106
Wevelsburg	60	Wippringen	100	Wuppertal, Krfr.Stadt	14
Wewer	78	Wissel	20	Wyler	20
Weyer	44	Wisselward	20		
Wichlinghausen	66	Wissentrup	64	X	
Wichterich	30	Wissersheim	38	Xanten, Stadt	22
Wickede	102	Wisßkirchen	30		
Wickrath	16	Witten, Krfr.Stadt	84	Z	
Wiedenbrück, Stadt	82	Witterschlick	26	Zeppenfeld	96
Wiedenfeld	26	Wittlaer	14	Zingsheim	44
Wiederstein	96	Witzhelden	24	Zinse	106
Wiehagen	102	Wöbbel	64	Zons, Stadt	16
Wiehl	32	Wörderfeld	64	Züllighoven	28
Wiembeek	72	Wolbeck	54	Zülpich, Stadt	28
Wiemeringhausen	86	Wollersheim	38	Züschen	88
Wiescherhöfen	104	Womelsdorf	106	Zweifall	42
Wiietersheim	78	Worzbach	94	Zyfflich	20
Wilden	98	Wormeln	82		



Veröffentlichungen

des Statistischen Landesamtes Nordrhein - Westfalen

Stand 15. 3. 1958

Beiträge zur Statistik des Landes Nordrhein-Westfalen

Seit 1956 sind u. a. erschienen:

Heft 58:	Die öffentliche Jugendhilfe in Nordrhein-Westfalen. Rechnungsjahr 1954	Preis DM 2,60
Heft 59:	Die berufsbildenden Schulen in Nordrhein-Westfalen. Ergebnisse der schulstatistischen Erhebung vom 10. November 1954	Preis DM 1,75
Heft 60:	Die Landwirtschaft in Nordrhein-Westfalen 1955	Preis DM 3,—
Heft 61:	Das Bauhauptgewerbe in Nordrhein-Westfalen. Ergebnisse der Gesamterhebung 1955	Preis DM 1,—
Heft 62:	Die natürliche Bevölkerungsbewegung und die Todesursachen in Nordrhein-Westfalen 1951-1953	Preis DM 9,50
Heft 63:	Die Wanderungsbewegung in Nordrhein-Westfalen 1954	Preis DM 2,75
Heft 64:	Die Kriminalität in Nordrhein-Westfalen 1954	Preis DM 4,50
Heft 65:	Umsätze und Umsatzsteuer in Nordrhein-Westfalen 1954	Preis DM 5,20
Heft 66:	Straßenverkehrsunfälle in Nordrhein-Westfalen 1953-1955	Preis DM 1,20
Heft 67:	Die allgemeinbildenden Schulen in Nordrhein-Westfalen. Ergebnisse der schulstatistischen Erhebung vom 15. Mai 1955	Preis DM 2,60
Heft 68:	Der Personalstand der öffentlichen Verwaltung in Nordrhein-Westfalen am 2. Oktober 1955	Preis DM 1,30
Heft 69:	Das Bauhauptgewerbe in Nordrhein-Westfalen. Ergebnisse der Gesamterhebung 1956	Preis DM 1,—
Heft 70:	Die öffentliche Jugendhilfe in Nordrhein-Westfalen. Rechnungsjahr 1955	Preis DM 2,60
Heft 71:	Die Inlandschulden der Gemeinden und Gemeindeverbände in Nordrhein-Westfalen nach dem Stande vom 31. März 1956	Preis DM 1,80
Heft 72:	Die Landwirtschaft in Nordrhein-Westfalen 1956	Preis DM 3,—
Heft 73:	Die Kommunalwahlen in Nordrhein-Westfalen am 28. Oktober 1956	Preis DM 5,75
Heft 74:	Die Kriminalität in Nordrhein-Westfalen 1955	Preis DM 4,50
Heft 75:	Die berufsbildenden Schulen in Nordrhein-Westfalen. Ergebnisse der schulstatistischen Erhebung vom 15. November 1955	Preis DM 2,—
Heft 76:	Die Wanderungsbewegung in Nordrhein-Westfalen 1955	Preis DM 3,50
Heft 77:	Die Studierenden an den wissenschaftlichen Hochschulen in Nordrhein-Westfalen. Wintersemester 1955	Preis DM 1,50
Heft 78:	Umsätze und Umsatzsteuer in Nordrhein-Westfalen 1955	Preis DM 3,20
Heft 79:	Die allgemeinbildenden Schulen in Nordrhein-Westfalen. Ergebnisse der schulstatistischen Erhebung vom 15. Mai 1956 (vergriffen)	Preis DM 2,40
Heft 80:	Das nach dem Körperschaftsteuergesetz veranlagte Einkommen in Nordrhein-Westfalen 1954	Preis DM 1,90
Heft 81:	Die Schulden der Gemeinden und Gemeindeverbände in Nordrhein-Westfalen nach dem Stande vom 31. März 1957	Preis DM 3,25
Heft 82:	Amtliches Verzeichnis der Gemeinden in Nordrhein-Westfalen — Ausgabe 1957 —	Preis DM 1,60
Heft 83:	Die Wohnungen und Wohnparteien in Nordrhein-Westfalen. Ergebnisse der Wohnungsstatistik vom 25. September 1956	Preis DM 4,90
Heft 84:	Die öffentliche Jugendhilfe in Nordrhein-Westfalen. Rechnungsjahr 1956	Preis DM 1,90
Heft 85:	Die Bundestagswahl am 15. September 1957 in Nordrhein-Westfalen	Preis DM 2,60

Sonderreihe Volkszählung 1950

In dieser Reihe sind 49 Bände mit den Gesamtergebnissen der Volks-, Berufs-, Wohnungs- und Arbeitsstättenzählung 1950 erschienen. Verzeichnis mit Preisangaben auf Anforderung.

Veröffentlichungen

des Statistischen Landesamtes Nordrhein - Westfalen

Statistisches Taschenbuch Nordrhein-Westfalen

Das Taschenbuch enthält in gestraffter Darstellung Angaben über den Stand und die Entwicklung der Bevölkerung, der kulturellen Einrichtungen, der Landwirtschaft, der Gewerbebranche, der Preise und Löhne sowie der öffentlichen Finanzen Nordrhein-Westfalens.

Neuerscheinung: Ausgabe 1957, 2. Jahrgang

Dieser Band konnte durch die Ergebnisse der Wohnungsstatistik 1956 und der Handwerkszählung 1956 und einiger über das laufende Erhebungsprogramm hinausgehender Statistiken bereichert werden. Zum ersten Mal werden auf dem Gebiet der Sozialproduktberechnungen für das Land Nordrhein-Westfalen Zahlen über das Inlandsprodukt veröffentlicht. Fast alle Hauptabschnitte enthalten graphische Darstellungen.

Umfang: 180 Seiten

Bezugspreis: DM 2,70

Statistisches Jahrbuch Nordrhein-Westfalen

Die zahlenmäßigen Grundlagen des wirtschaftlichen, sozialen, politischen und kulturellen Lebens unter besonderer Berücksichtigung der kreisfreien Städte und Landkreise.

Letzte Ausgabe 1956, 6. Jahrgang (vergriffen)

Bezugspreis: DM 14,90

Statistische Rundschau für das Land Nordrhein-Westfalen

In den Heften dieser Monatsschrift werden aktuelle Berichte über die Ergebnisse der verschiedenen Erhebungen mit Zahlenübersichten und Schaubildern veröffentlicht. Über den monatlichen Stand der bevölkerungs- und wirtschaftsstatistischen Daten wird der Leser durch eine ausführliche Übersicht (Zahlenspiegel Nordrhein-Westfalen) auf dem laufenden gehalten.

Umfang: Mindestens 24 Seiten

Vierteljährlicher Bezugspreis DM 4,50

Taschenbuch der Finanzstatistik Nordrhein-Westfalen

Das Nachschlagewerk über Finanzen, Schulden und Personalstand des Landes, der Gemeinden und Gemeindeverbände.

Rechnungsjahr 1949 — 1. Jahrgang, Umfang 230 Seiten	Preis DM 3,75
Rechnungsjahr 1950 — 2. Jahrgang, Umfang 575 Seiten (vergriffen)	Preis DM 8,25
Rechnungsjahr 1951 — 3. Jahrgang, Umfang 651 Seiten (vergriffen)	Preis DM 9,—
Rechnungsjahr 1952 — 4. Jahrgang, Umfang 789 Seiten (vergriffen)	Preis DM 12,90
Rechnungsjahr 1953 — 5. Jahrgang, Umfang 427 Seiten (vergriffen)	Preis DM 7,40
Rechnungsjahr 1954 — 6. Jahrgang, Umfang 496 Seiten	Preis DM 7,60
Rechnungsjahr 1955 — 7. Jahrgang, Umfang 502 Seiten	Preis DM 7,60

Die Preise verstehen sich ohne Porto und Verpackung

Zu beziehen durch den Buchhandel oder direkt durch das Statistische Landesamt
Nordrhein-Westfalen, Düsseldorf, Heinrichstraße 57 - Fernruf 6 60 21